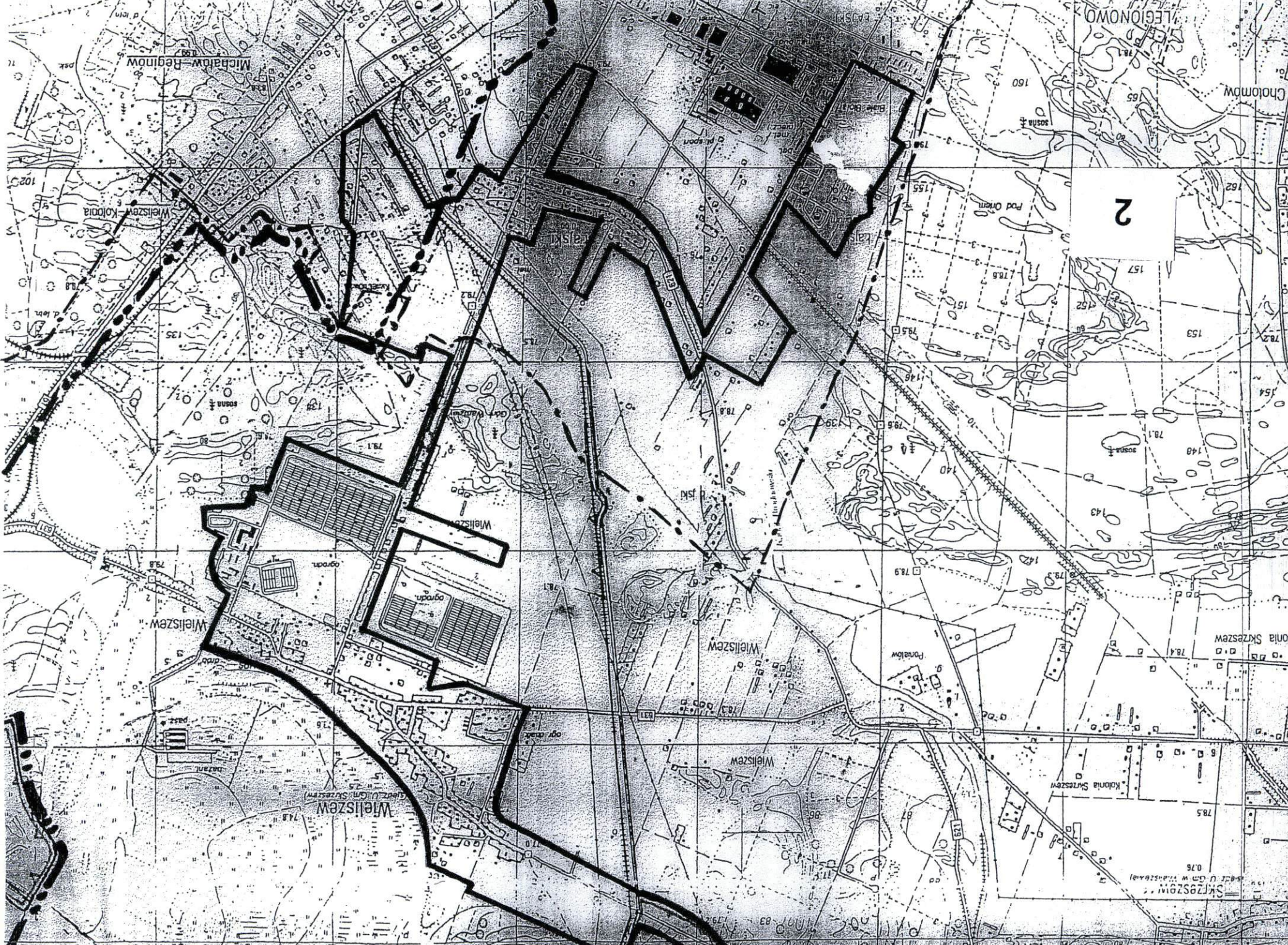


1



2

Michałow-Reginow

Wleiszew-Kolonia

Wleiszew

Wleiszew

Wleiszew

Wleiszew

LEGIONOWO

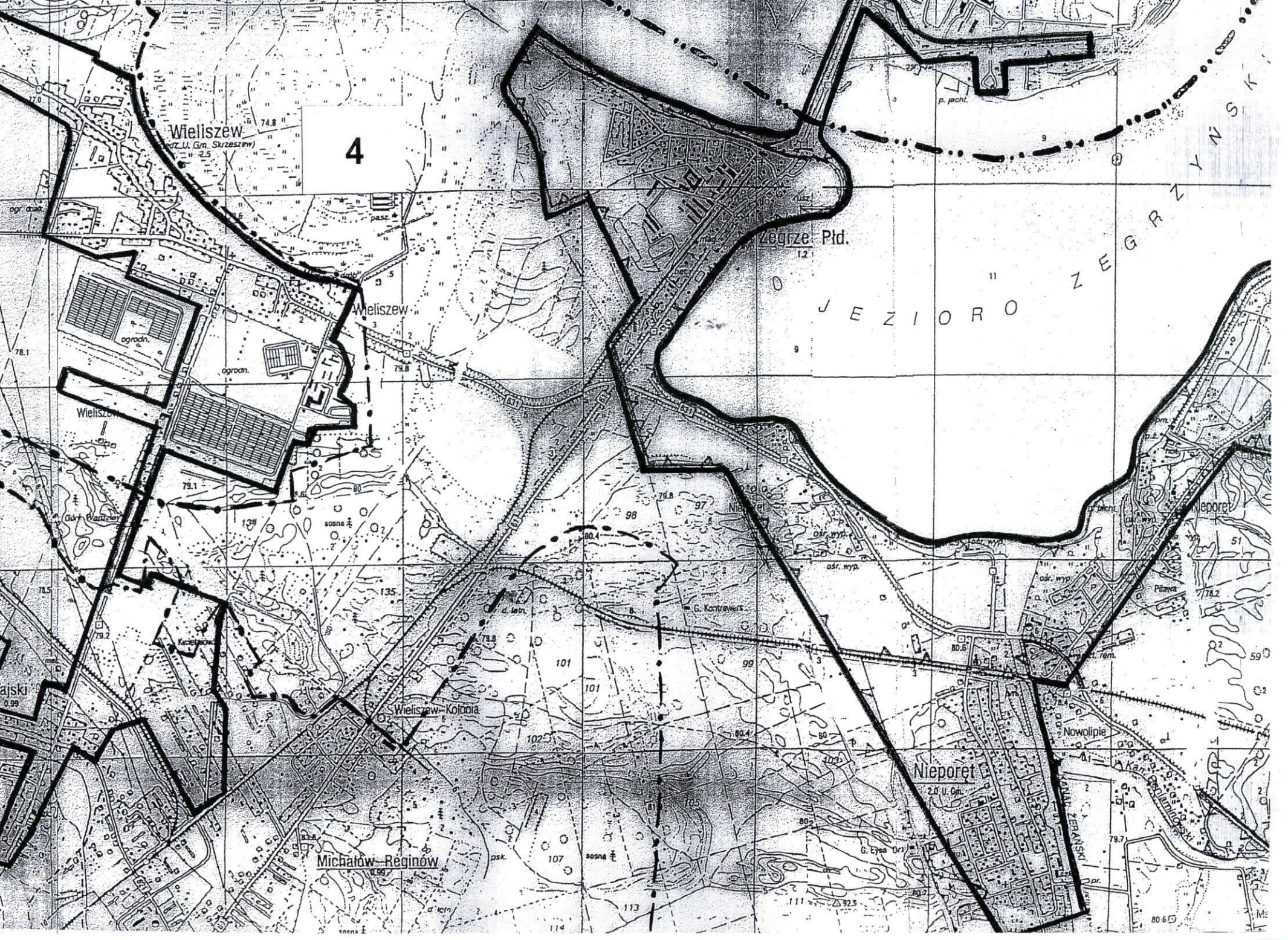
Choiłowo

Kolonia Skrzyszew

Kolonia Skrzyszew

SKRZYSZEW

Porosław



Wieliszew
2,5 U. Gm. Skrzyszew

4

Wieliszew Pld.
1,2

JEZIORO ZEGRZYNSKI

Wieliszew

Wieliszew

79.1

Wieliszew-Kolonia

Nieporęt
2,0 U. Gm.

Michałow-Reginów

Nowolipie

Nieporęt

Pława

51

59

79.7

80.6

Me

ogr. dakt.

pasz.

p. jacht.

ogrodn.

sosna

G. Kontrakt

osr. wyp.

osr. wyp.

rem.

ajski

0.99

psk.

sosna

G. Eysa

dr.

dr.

Me

78.1

78.5

79.2

79.1

79.2

79.1

79.2

79.1

79.2

79.1

79.2

74.8

74.8

74.8

74.8

74.8

74.8

74.8

74.8

74.8

74.8

74.8

74.8

74.8

74.8

74.8

74.8

74.8

74.8

74.8

74.8

74.8

74.8

74.8

74.8

74.8

74.8

74.8

74.8

74.8

74.8

74.8

74.8

74.8

74.8

74.8

74.8

74.8

74.8

74.8

74.8

74.8

74.8

74.8

74.8

74.8

74.8

74.8

74.8

74.8

74.8

74.8

74.8

74.8

74.8

74.8

74.8

74.8

74.8

74.8

74.8

74.8

74.8

74.8

74.8

74.8

74.8

74.8

74.8

74.8

74.8

74.8

74.8

74.8

74.8

74.8

74.8

74.8

74.8

74.8

74.8

74.8

74.8

74.8

74.8

74.8

74.8

74.8

74.8

74.8

74.8

74.8

74.8

74.8

74.8

74.8

74.8

74.8

74.8

74.8

74.8

74.8

74.8

74.8

74.8

74.8

74.8

74.8

74.8

74.8

74.8

74.8

74.8

74.8

74.8

74.8

74.8

74.8

74.8

74.8

74.8

74.8

74.8

74.8

74.8

74.8

74.8

74.8

74.8

74.8

74.8

74.8

74.8

74.8

74.8

74.8

74.8

74.8

74.8

74.8

74.8

74.8

74.8

74.8

74.8

74.8

74.8

74.8

74.8

74.8

74.8

74.8

74.8

74.8

74.8

74.8

74.8

74.8

74.8

74.8

74.8

74.8

74.8

74.8

74.8

74.8

74.8

74.8

74.8

74.8

74.8

74.8

74.8

74.8

74.8

74.8

74.8

74.8

74.8

74.8

74.8

74.8

74.8

74.8

74.8

74.8

74.8

74.8

74.8

74.8

74.8

74.8

74.8

74.8

74.8

74.8

74.8

74.8

74.8

74.8

74.8

74.8

74.8

74.8

74.8

74.8

74.8

74.8

74.8

74.8

74.8

74.8

74.8

74.8

74.8

74.8

74.8

74.8

74.8

74.8

74.8

74.8

74.8

74.8

74.8

74.8

74.8

74.8

74.8

74.8

74.8

74.8

74.8

74.8

74.8

74.8

74.8

74.8

74.8

74.8

74.8

74.8

74.8

74.8

74.8

74.8

74.8

74.8

74.8

74.8

74.8

74.8

74.8

74.8

74.8

74.8

74.8

74.8

74.8

74.8

74.8

74.8

74.8

74.8

74.8

74.8

74.8

74.8

74.8

74.8

74.8

74.8

74.8

74.8

74.8

74.8

74.8

74.8

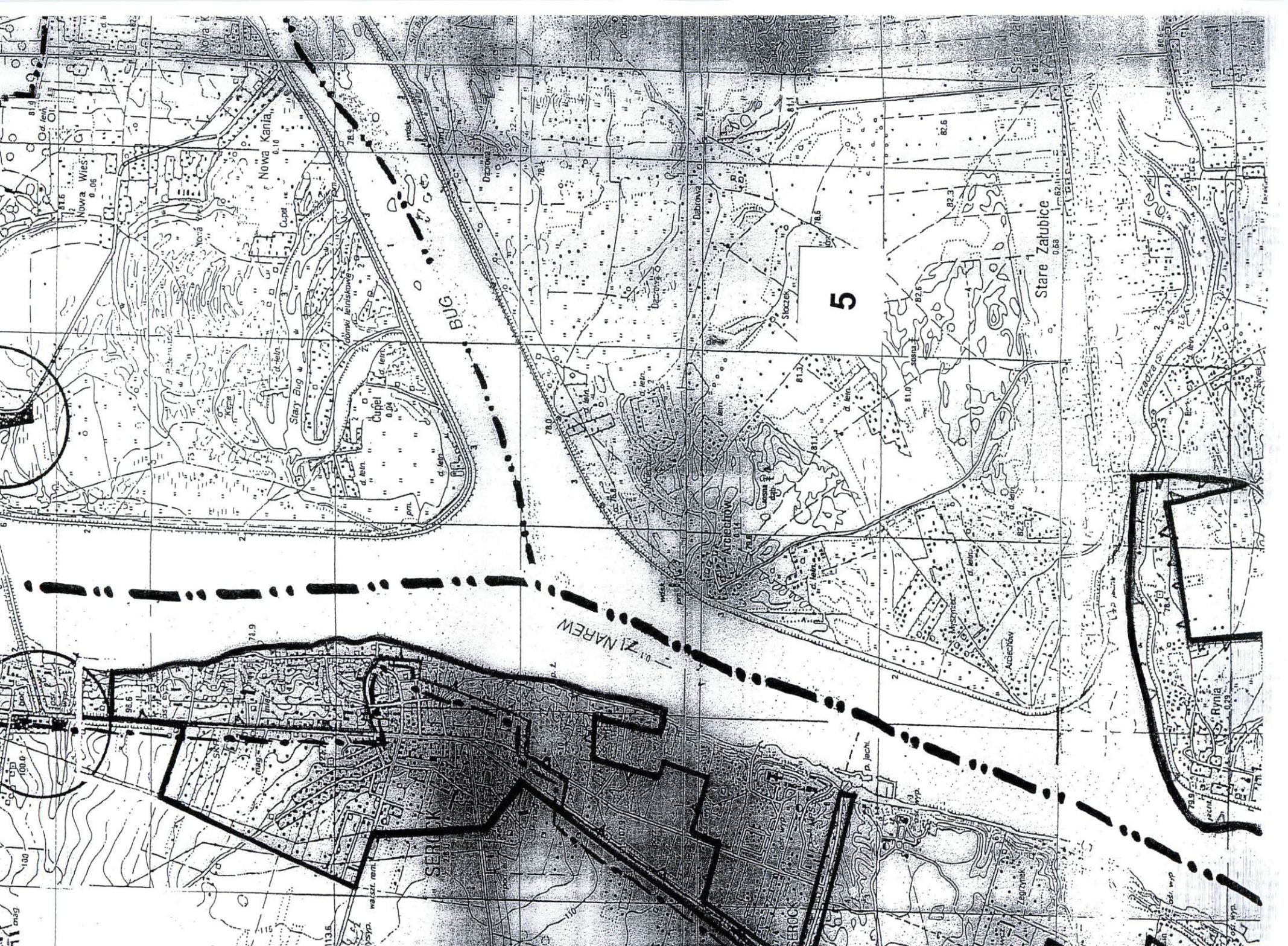
74.8

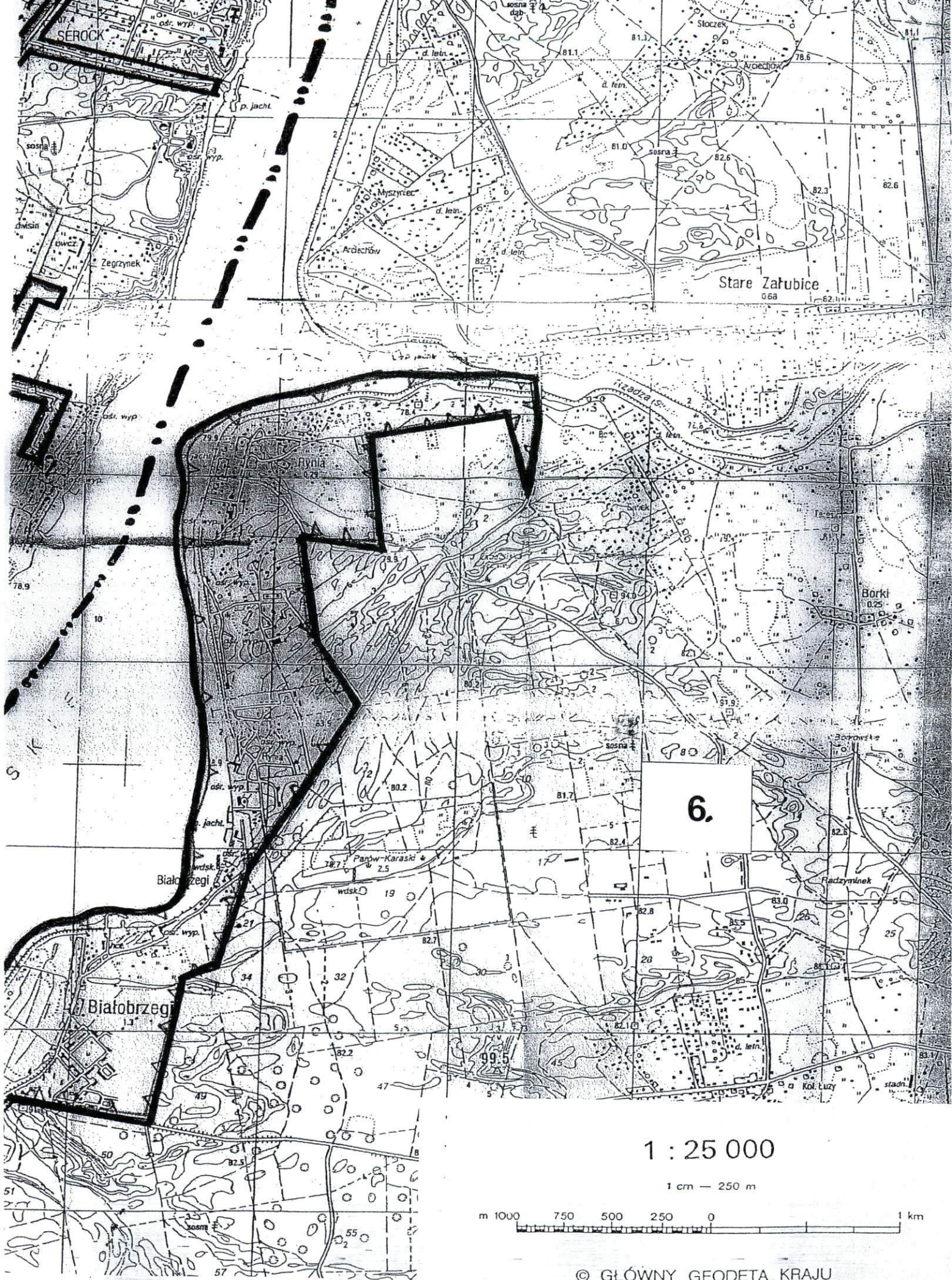
74.8

74.8

74.8

74.8





SEROCK

osr. wyp.

Zegrzynek

osr. wyp.

10

osr. wyp.

osr. jacht.

osr. wyp.

osr. wyp.

Białostrzegi

Białostrzegi

50

osr. wyp.

57

sosna dęb.

Myszyniec

Ardechów

Rybia

Panów Karasicki

99.5

55

55

57

sosna dęb.

81.1

81.0

82.2

78.4

78.5

80.2

81.7

82.1

82.7

82.2

82.5

55

81.1

81.0

82.6

78.6

78.5

80.2

81.7

82.1

82.7

82.2

55

Słoczek

Ardechów

82.6

82.6

78.6

78.5

80.2

81.7

82.1

82.7

82.2

55

Stare Żatubice

068

78.6

78.5

80.2

81.7

82.1

82.7

82.2

55

81.1

82.3

82.6

78.6

78.5

80.2

81.7

82.1

82.7

82.2

55

6.

1 : 25 000

1 cm — 250 m

