





Załącznik nr 2 do uchwały nr 18/24
Sejmiku Województwa Mazowieckiego
z dnia 6 lutego 2024 r.

Obszar Chronionego Krajobrazu Doliny Bugu i Nurca

Mapa pogładowa

-  Granica obszaru chronionego krajobrazu Doliny Bugu i Nurca
-  Granice arkuszy
-  Granice gmin
-  Ortofotomapa

Skala:



Liczba arkuszy: 1
Data sporządzenia map: 25.09.2019 r.

Dane referencyjne:
Ewidencja Gruntów i Budynków
(Powiatowy Ośrodek Dokumentacji
Geodezyjnej i Kartograficznej w Ostrowi
Mazowieckiej)
Ortofotomapa
(Główny Urząd Geodezji i Kartografii)
Aktualność danych: 2018 r.

Państwowy Układ Współrzędnych
Geodezyjnych PL-1992
EPSG: 2180

