

Załącznik do uchwały nr 236/17  
Sejmiku Województwa Mazowieckiego  
z dnia 21 listopada 2017 r.

**Obwieszczenie  
Sejmiku Województwa Mazowieckiego  
z dnia 21 listopada 2017 r.**

**w sprawie ogłoszenia jednolitego tekstu uchwały Sejmiku Województwa Mazowieckiego w sprawie likwidacji dotychczasowej aglomeracji Mszczonów oraz wyznaczenia nowej aglomeracji Mszczonów**

1. Na podstawie art. 16 ust. 3 ustawy z dnia 20 lipca 2000 r. o ogłaszaniu aktów normatywnych i niektórych innych aktów prawnych (Dz. U. z 2017 r. poz. 1523) ogłasza się w załączniku do niniejszego obwieszczenia tekst jednolity uchwały nr 22/12 Sejmiku Województwa Mazowieckiego z dnia 6 lutego 2012 r. w sprawie likwidacji dotychczasowej aglomeracji Mszczonów oraz wyznaczenia nowej aglomeracji Mszczonów (Dz. Urz. Woj. Maz. poz. 1505), z uwzględnieniem zmian wprowadzonych uchwałą nr 146/16 Sejmiku Województwa Mazowieckiego z dnia 24 października 2016 r. zmieniającą uchwałę w sprawie likwidacji dotychczasowej aglomeracji Mszczonów oraz wyznaczenia nowej aglomeracji Mszczonów (Dz. Urz. Woj. Maz. poz. 9306).
2. Podany w załączniku do niniejszego obwieszczenia tekst jednolity uchwały nie obejmuje § 2 i § 3 uchwały nr 146/16 Sejmiku Województwa Mazowieckiego z dnia 24 października 2016 r. zmieniającej uchwałę w sprawie likwidacji dotychczasowej aglomeracji Mszczonów oraz wyznaczenia nowej aglomeracji Mszczonów (Dz. Urz. Woj. Maz. poz. 9306), które stanowią:
  - „§ 2. Wykonanie uchwały powierza się Zarządowi Województwa Mazowieckiego.
  - § 3. Uchwała wchodzi w życie po upływie 14 dni od dnia jej ogłoszenia w Dzienniku Urzędowym Województwa Mazowieckiego.”.

**Przewodniczący Sejmiku  
Województwa Mazowieckiego**

**Ludwik Rakowski**

**Uchwała nr 22/12  
Sejmiku Województwa Mazowieckiego  
z dnia 6 lutego 2012 r.**

**w sprawie likwidacji dotychczasowej aglomeracji Mszczonów oraz wyznaczenia nowej aglomeracji Mszczonów**

Na podstawie art. 18 pkt 1 ustawy z dnia 5 czerwca 1998 r. o samorządzie województwa (Dz. U. z 2017 r. poz. 2096), art. 43 ust. 2a ustawy z dnia 18 lipca 2001 r. - Prawo wodne (Dz. U. z 2017 r. poz. 1121) oraz art. 22 ust. 2 i 3 ustawy z dnia 5 stycznia 2011 r. o zmianie ustawy - Prawo wodne oraz niektórych innych ustaw (Dz. U. poz. 159 oraz z 2014 r. poz. 850) – uchwała się, co następuje:

§ 1. Likwiduje się aglomerację Mszczonów o równoważnej liczbie mieszkańców 13 300, wyznaczoną rozporządzeniem nr 88 Wojewody Mazowieckiego z dnia 12 sierpnia 2005 r. w sprawie wyznaczenia aglomeracji Mszczonów (Dz. Urz. Woj. Maz. poz. 6608)<sup>1)</sup>.

§ 2.1.<sup>2)</sup> Wyznacza się aglomerację Mszczonów o równoważnej liczbie mieszkańców 9 809, położoną na terenie gminy Mszczonów, z oczyszczalnią ścieków komunalnych zlokalizowaną w miejscowości Grabce Józefpolskie.

2.<sup>3)</sup> W skład aglomeracji Mszczonów wchodzi miejscowości: Mszczonów (z wyłączeniem ulic Polnej i Nowej), Grabce Józefpolskie, Pogorzałki, Badowo-Dańki, Sosnowica, Kamionka, Adamówek i Wymysłów.

3. Obszar i granice aglomeracji Mszczonów, o której mowa w ust. 1, określa mapa w skali 1:10 000, stanowiąca załącznik do uchwały.

§ 3. Wykonanie uchwały powierza się Zarządowi Województwa Mazowieckiego.

§ 4. Uchwała wchodzi w życie po upływie 14 dni od dnia jej ogłoszenia w Dzienniku Urzędowym Województwa Mazowieckiego.<sup>4)</sup>

---

<sup>1)</sup> Rozporządzenie utraciło moc z dniem 6 marca 2012 r. na podstawie art. 22 ust. 3 ustawy z dnia 5 stycznia 2011 r. o zmianie ustawy - Prawo wodne oraz niektórych innych ustaw (Dz. U. poz. 159 oraz z 2014 r. poz. 850).

<sup>2)</sup> W brzmieniu ustalonym przez § 1 pkt 1 uchwały nr 146/16 Sejmiku Województwa Mazowieckiego z dnia 24 października 2016 r. zmieniającej uchwałę w sprawie likwidacji dotychczasowej aglomeracji Mszczonów oraz wyznaczenia nowej aglomeracji Mszczonów (Dz. Urz. Woj. Maz. poz. 9306), która weszła w życie w dniu 19 listopada 2016 r.





<sup>3)</sup> W brzmieniu ustalonym przez § 1 pkt 1 uchwały, o której mowa w odnośniku 2.

<sup>4)</sup> Uchwała została ogłoszona w dniu 20 lutego 2012 r.

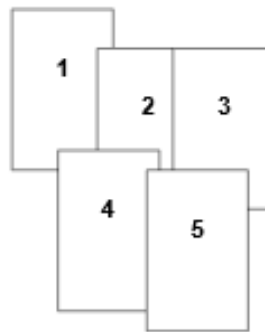
## OBSZAR I GRANICE AGLOMERACJI MSZCZONÓW

Mapa w skali 1 : 10 000

### OBJAŚNIENIA ZNAKÓW

	Oczyszczalnia ścieków komunalnych
	Granica aglomeracji MSZCZONÓW przebiegająca wzdłuż zewnętrznych granic skanalizowanych bądź przewidzianych do skanalizowania działek budowlanych
	Granica administracyjna gminy
	Granica strefy ochrony bezpośredniej ujęcia wody

Szkic położenia arkuszy:



<sup>5)</sup> W brzmieniu ustalonym przez § 1 pkt 2 uchwały, o której mowa w odnośniku 2.

