

Załącznik do uchwały nr 252/17
Sejmiku Województwa Mazowieckiego
z dnia 4 grudnia 2017 r.

**Obwieszczenie
Sejmiku Województwa Mazowieckiego
z dnia 4 grudnia 2017 r.**

w sprawie ogłoszenia jednolitego tekstu uchwały Sejmiku Województwa Mazowieckiego w sprawie wyznaczenia aglomeracji Serock

1. Na podstawie art. 16 ust. 3 ustawy z dnia 20 lipca 2000 r. o ogłaszaniu aktów normatywnych i niektórych innych aktów prawnych (Dz. U. z 2017 r. poz. 1523) ogłasza się w załączniku do niniejszego obwieszczenia tekst jednolity uchwały nr 148/14 Sejmiku Województwa Mazowieckiego z dnia 28 kwietnia 2014 r. w sprawie wyznaczenia aglomeracji Serock (Dz. Urz. Woj. Maz. poz. 4438), z uwzględnieniem zmian wprowadzonych uchwałą nr 133/16 Sejmiku Województwa Mazowieckiego z dnia 5 września 2016 r. zmieniającą uchwałę w sprawie wyznaczenia aglomeracji Serock (Dz. Urz. Woj. Maz. poz. 8154).
2. Podany w załączniku do niniejszego obwieszczenia tekst jednolity uchwały nie obejmuje § 2 i § 3 uchwały nr 133/16 Sejmiku Województwa Mazowieckiego z dnia 5 września 2016 r. zmieniającej uchwałę w sprawie wyznaczenia aglomeracji Serock (Dz. Urz. Woj. Maz. poz. 8154), które stanowią:
„§ 2. Wykonanie uchwały powierza się Zarządowi Województwa Mazowieckiego.
§ 3. Uchwała wchodzi w życie po upływie 14 dni od dnia jej ogłoszenia w Dzienniku Urzędowym Województwa Mazowieckiego.”.

**Przewodniczący Sejmiku
Województwa Mazowieckiego**

Ludwik Rakowski

**Uchwała nr 148/14
Sejmiku Województwa Mazowieckiego
z dnia 28 kwietnia 2014 r.**

w sprawie wyznaczenia aglomeracji Serock

Na podstawie art. 18 pkt 1 ustawy z dnia 5 czerwca 1998 r. o samorządzie województwa (Dz. U. z 2016 r. poz. 2096) oraz art. 43 ust. 2a ustawy z dnia 18 lipca 2001 r. – Prawo wodne (Dz. U. z 2017 r. poz. 1121) – uchwala się, co następuje:

§ 1.1.¹⁾ Wyznacza się aglomerację Serock o równoważnej liczbie mieszkańców 18 324, położoną na terenie gmin: Serock, Wieliszew oraz Nieporęt z oczyszczalnią ścieków komunalnych zlokalizowaną w miejscowości Dębe gm. Serock i gm. Pomiechówek.

2.²⁾ W skład aglomeracji Serock wchodzi miejscowości z gminy Serock: Wierzbica, Serock, Borowa Góra, Stasi Las, Dosin, Jadwisin, Zegrze, Skubianka, Jachranka, Izbica, Dębe, z gminy Nieporęt: Zegrze Południowe, Nieporęt, Białobrzegi, Rynia, z gminy Wieliszew: Wieliszew, Łajski, Michałów-Reginów, Komornica.

3. Obszar i granice aglomeracji Serock, o której mowa w ust. 1, określa mapa w skali 1:25 000, stanowiąca załącznik do uchwały.

§ 2. Wykonanie uchwały powierza się Zarządowi Województwa Mazowieckiego.

§ 3. Traci moc uchwała nr 180/12 Sejmiku Województwa Mazowieckiego z dnia 12 lipca 2012 r. w sprawie likwidacji dotychczasowej aglomeracji Serock oraz wyznaczenia nowej aglomeracji Serock (Dz. Urz. Woj. Maz. poz. 5556).

§ 4. Uchwała wchodzi w życie po upływie 14 dni od dnia jej ogłoszenia w Dzienniku Urzędowym Województwa Mazowieckiego.³⁾

¹⁾ W brzmieniu ustalonym przez § 1 pkt 1 uchwały nr 133/16 Sejmiku Województwa Mazowieckiego z dnia 5 września 2016 r. zmieniającej uchwałę w sprawie wyznaczenia aglomeracji Serock (Dz. Urz. Woj. Maz. poz. 8154), która weszła w życie w dniu 1 października 2016 r.









²⁾ W brzmieniu ustalonym przez § 1 pkt 1 uchwały, o której mowa w odnośniku 1.

³⁾ Uchwała została ogłoszona w dniu 30 kwietnia 2014 r.

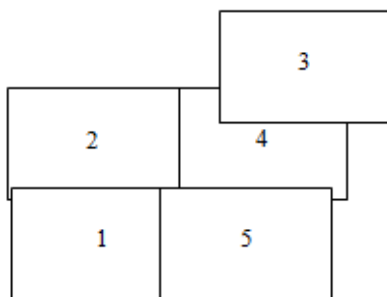
OBSZAR I GRANICE AGLOMERACJI SEROCK

Mapa w skali 1 : 25 000

OBJAŚNIENIA ZNAKÓW

	Oczyszczalnia ścieków komunalnych
	Strefy ochronne ujęć wody
	Granica aglomeracji SEROCK przebiegająca wzdłuż zewnętrznych granic skanalizowanych działek budowlanych
	Granice administracyjne gmin
	Granice rezerwatów przyrody
	Granice Warszawskiego Obszaru Chronionego Krajobrazu
	Granice otuliny rezerwatów przyrody
	Granice zespołu przyrodniczo-krajobrazowego „Dębe”

Szkic położenia arkuszy:



⁴⁾ W brzmieniu ustalonym przez § 1 pkt 2 uchwały, o której mowa w odnośniku 1.

