





OBSZAR I GRANICE AGLOMERACJI NADARZYN

Mapa w skali 1 : 10 000

OBJAŚNIENIA ZNAKÓW

	Oczyszczalnia ścieków komunalnych
	Granica aglomeracji NADARZYN przebiegająca wzdłuż zewnętrznych granic skanalizowanych bądź przewidzianych do skanalizowania działek budowlanych
	Granica administracyjna gminy
	Granica Warszawskiego Obszaru Chronionego Krajobrazu

Szkic położenia arkuszy:

