







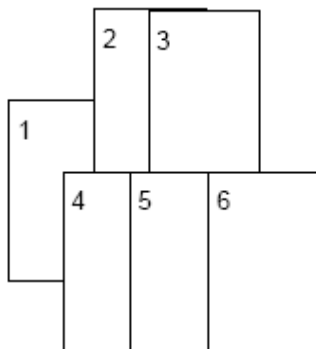
## OBSZAR I GRANICE AGLOMERACJI ŻYRARDÓW

Mapa w skali 1 : 25 000

### OBJAŚNIENIA ZNAKÓW

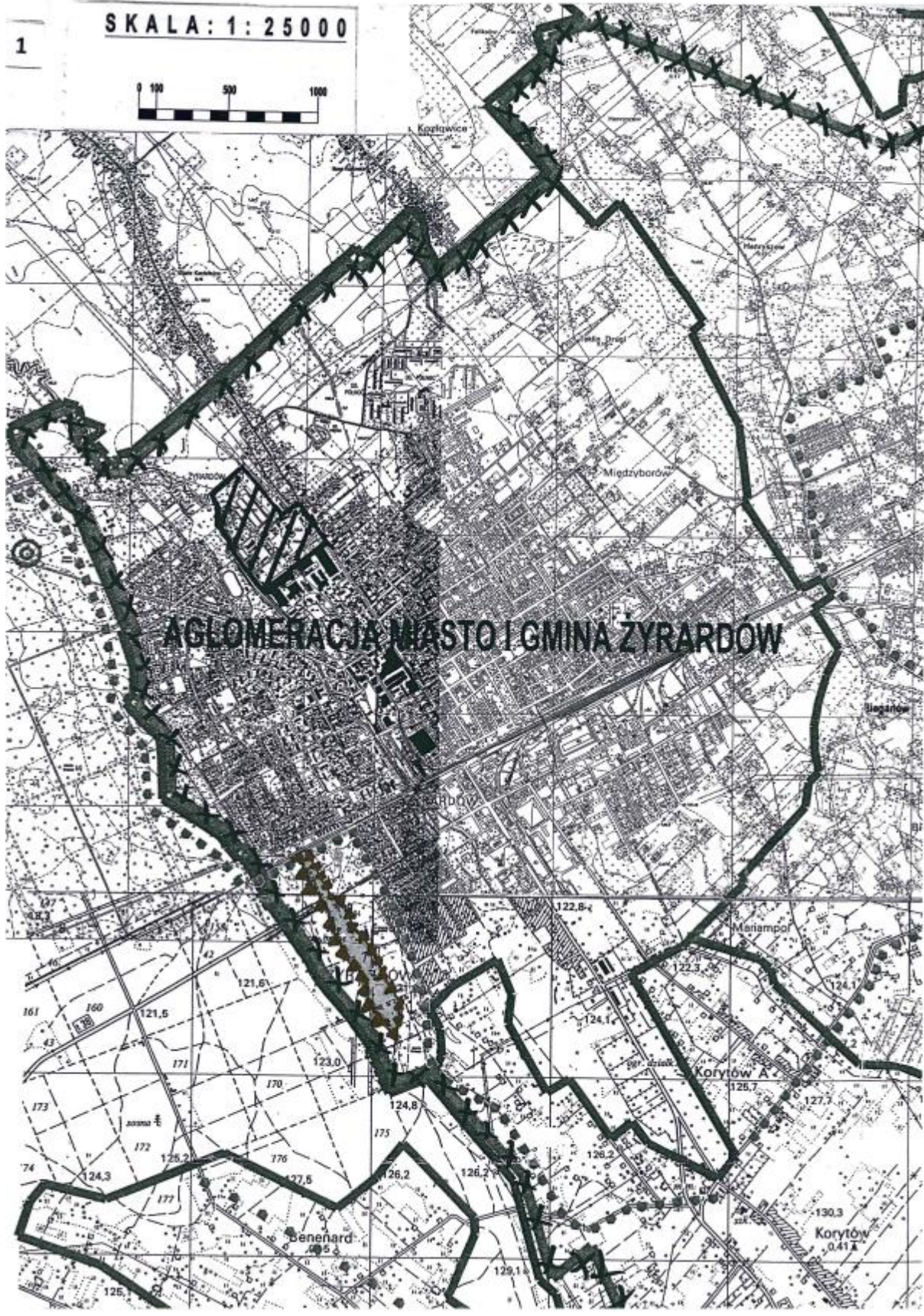
	Oczyszczalnia ścieków komunalnych
	Granica aglomeracji ŻYRARDÓW przebiegająca wzdłuż zewnętrznych granic skanalizowanych działek budowlanych
	Granica administracyjna gminy
	Granica Zespołu Przyrodniczo-Krajobrazowego Wydmy Międzyborowskie
	Granica użytków ekologicznych
	Granica strefy ochrony bezpośredniej ujęcia wody

Szkic położenia arkuszy:

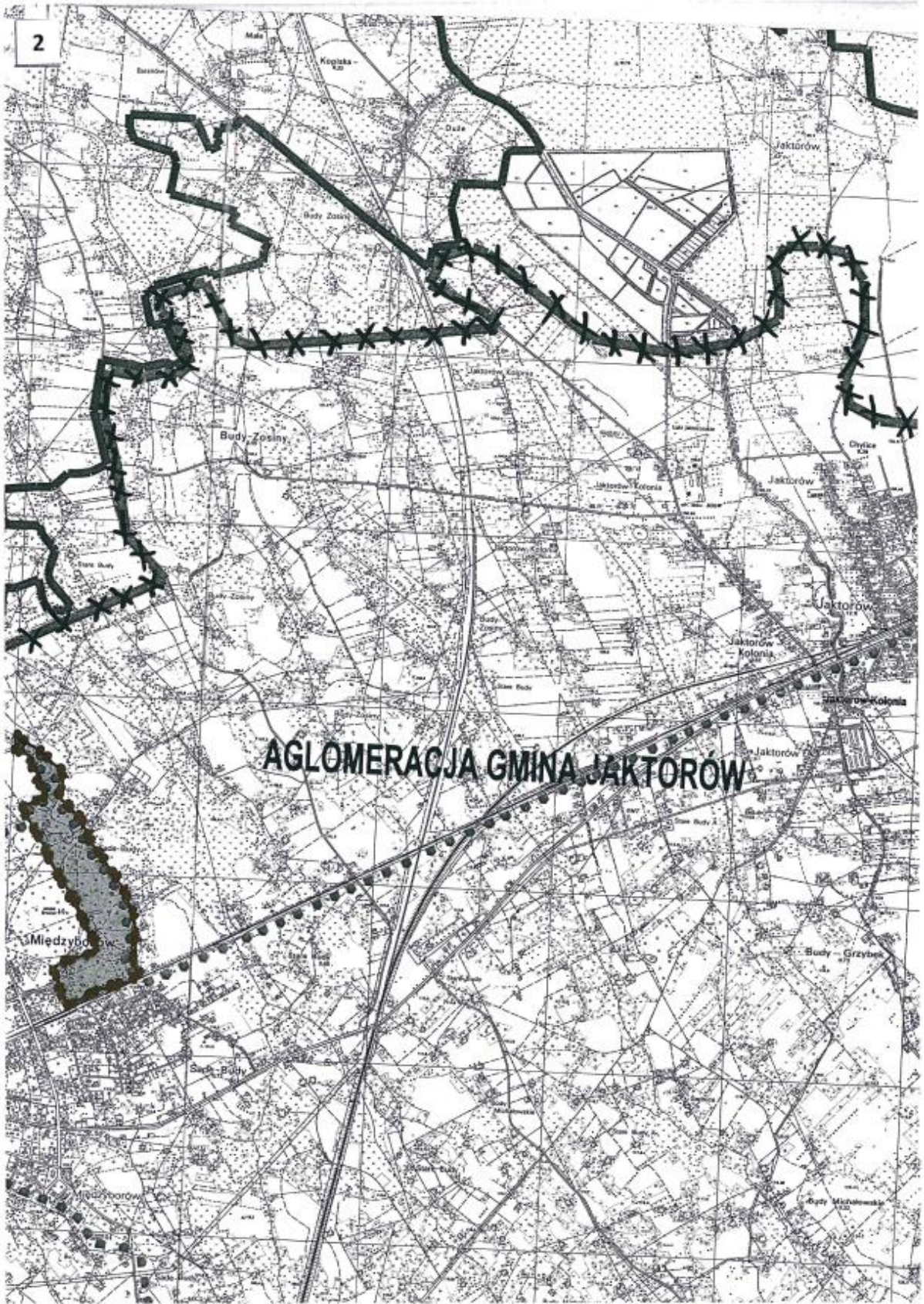


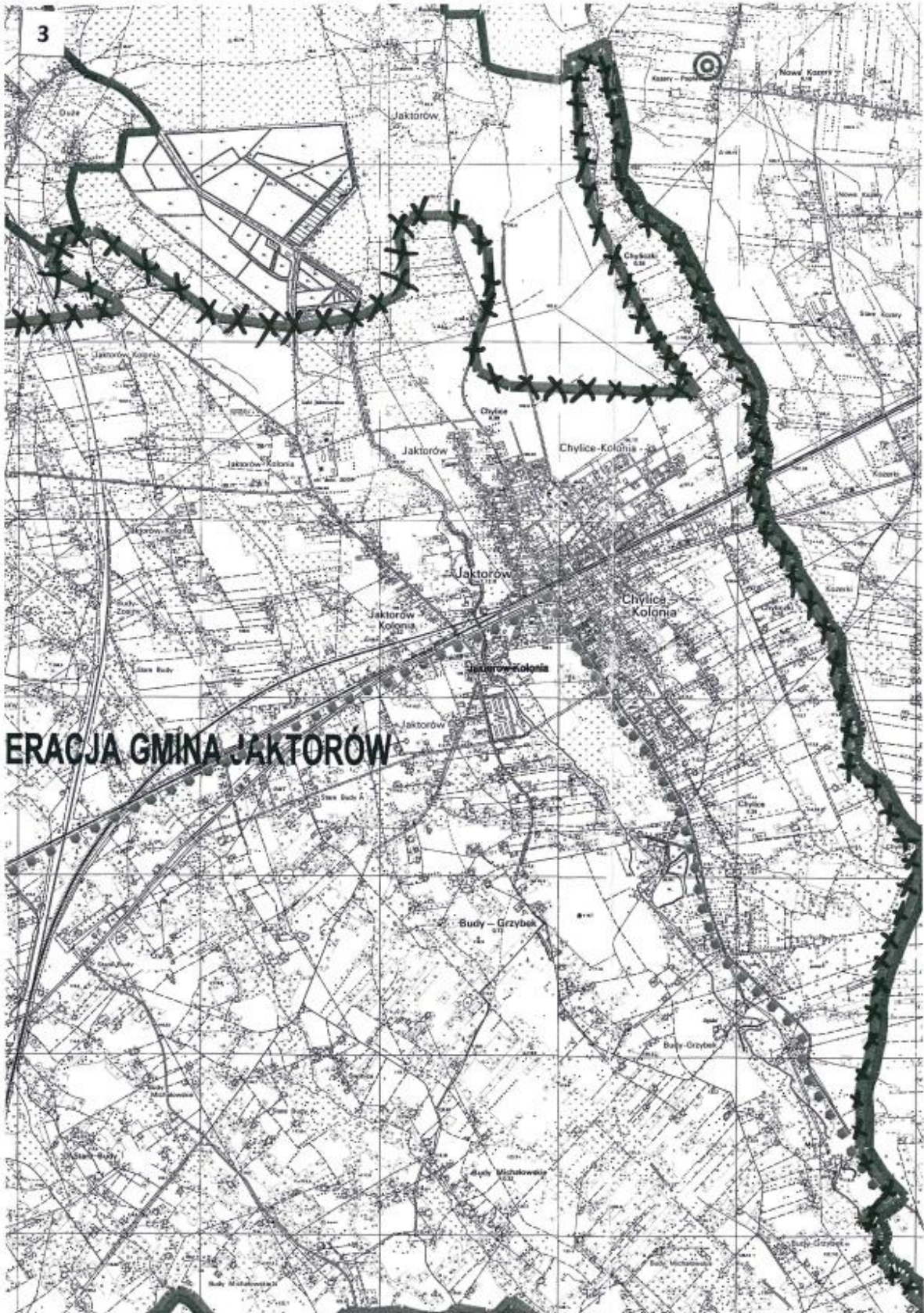
1

SKALA: 1:25000



AGLOMERACJA MIASTO I GMINA ŻYRARDÓW





**TEREN GMINY JAKTORÓW**

