

Załącznik do uchwały nr 214/17  
Sejmiku Województwa Mazowieckiego  
z dnia 21 listopada 2017 r.

**Obwieszczenie  
Sejmiku Województwa Mazowieckiego  
z dnia 21 listopada 2017 r.**

**w sprawie ogłoszenia jednolitego tekstu uchwały Sejmiku Województwa Mazowieckiego w sprawie likwidacji dotychczasowej aglomeracji Grodzisk Mazowiecki oraz wyznaczenia nowej aglomeracji Grodzisk Mazowiecki**

1. Na podstawie art. 16 ust. 3 ustawy z dnia 20 lipca 2000 r. o ogłaszaniu aktów normatywnych i niektórych innych aktów prawnych (Dz. U. z 2017 r. poz. 1523) ogłasza się w załączniku do niniejszego obwieszczenia tekst jednolity uchwały nr 61/13 Sejmiku Województwa Mazowieckiego z dnia 22 kwietnia 2013 r. w sprawie likwidacji dotychczasowej aglomeracji Grodzisk Mazowiecki oraz wyznaczenia nowej aglomeracji Grodzisk Mazowiecki (Dz. Urz. Woj. Maz. poz. 5463), z uwzględnieniem zmian wprowadzonych uchwałą nr 77/15 Sejmiku Województwa Mazowieckiego z dnia 27 lipca 2015 r. zmieniającą uchwałę w sprawie likwidacji dotychczasowej aglomeracji Grodzisk Mazowiecki oraz wyznaczenia nowej aglomeracji Grodzisk Mazowiecki (Dz. Urz. Woj. Maz. poz. 6885).
2. Podany w załączniku do niniejszego obwieszczenia tekst jednolity uchwały nie obejmuje § 2 i § 3 uchwały nr 77/15 Sejmiku Województwa Mazowieckiego z dnia 27 lipca 2015 r. zmieniającej uchwałę w sprawie likwidacji dotychczasowej aglomeracji Grodzisk Mazowiecki oraz wyznaczenia nowej aglomeracji Grodzisk Mazowiecki (Dz. Urz. Woj. Maz. poz. 6885), które stanowią:  
„§ 2. Wykonanie uchwały powierza się Zarządowi Województwa Mazowieckiego.  
§ 3. Uchwała wchodzi w życie po upływie 14 dni od dnia jej ogłoszenia w Dzienniku Urzędowym Województwa Mazowieckiego.”

**Przewodniczący Sejmiku  
Województwa Mazowieckiego**

**Ludwik Rakowski**

**Uchwała nr 61/13  
Sejmiku Województwa Mazowieckiego  
z dnia 22 kwietnia 2013 r.**

**w sprawie likwidacji dotychczasowej aglomeracji Grodzisk Mazowiecki oraz  
wyznaczenia nowej aglomeracji Grodzisk Mazowiecki**

Na podstawie art. 18 pkt 1 ustawy z dnia 5 czerwca 1998 r. o samorządzie województwa (Dz. U. z 2017 r. poz. 2096), art. 43 ust. 2a ustawy z dnia 18 lipca 2001 r. – Prawo wodne (Dz. U. z 2017 r. poz. 1121) oraz art. 22 ust. 2 i 3 ustawy z dnia 5 stycznia 2011 r. o zmianie ustawy - Prawo wodne oraz niektórych innych ustaw (Dz. U. poz. 159 oraz z 2014 r. poz. 850) – uchwała się, co następuje:

§ 1. Likwiduje się aglomerację Grodzisk Mazowiecki o równoważnej liczbie mieszkańców 146 000 wyznaczoną rozporządzeniem Nr 96 Wojewody Mazowieckiego z dnia 5 października 2005 r. w sprawie wyznaczenia aglomeracji Grodzisk Mazowiecki (Dz. Urz. Woj. Maz. poz. 7552), zmienionym rozporządzeniem nr 29 Wojewody Mazowieckiego z dnia 8 września 2006 r. (Dz. Urz. Woj. Maz. poz. 7368)<sup>1)</sup>.

§ 2.1.<sup>2)</sup> Wyznacza się aglomerację Grodzisk Mazowiecki o równoważnej liczbie mieszkańców 54 923, położoną na terenie gmin: Grodzisk Mazowiecki, Milanówek i Podkowa Leśna, z oczyszczalnią ścieków komunalnych zlokalizowaną w miejscowości Chrzanów Duży.

2.<sup>3)</sup> W skład aglomeracji Grodzisk Mazowiecki wchodzi miejscowości: z gminy Grodzisk Mazowiecki – Grodzisk Mazowiecki (część miejscowości), Adamowizna (część miejscowości), Chrzanów Duży (część miejscowości), Czarny Las, Janinów (część miejscowości), Kady (część miejscowości), Kałużyn (część miejscowości), Książenice (część miejscowości), Mościska (część miejscowości), Natolin (część miejscowości), Odrano Wola (część miejscowości), Opypy (część miejscowości), Radonie (część miejscowości), Szczęsne (część miejscowości), Wólka Grodziska (część miejscowości), z gminy Milanówek – Milanówek (część miejscowości), z gminy Podkowa Leśna – Podkowa Leśna.

3. Obszar i granice aglomeracji Grodzisk Mazowiecki, o której mowa w ust. 1, określa mapa w skali 1:10 000, stanowiąca załącznik do uchwały.

§ 3. Wykonanie uchwały powierza się Zarządowi Województwa Mazowieckiego.

§ 4. Uchwała wchodzi w życie po upływie 14 dni od dnia jej ogłoszenia w Dzienniku Urzędowym Województwa Mazowieckiego.<sup>4)</sup>

---

1) Rozporządzenie utraciło moc z dniem 24 maja 2013 r. na podstawie art. 22 ust. 3 ustawy z dnia 5 stycznia 2011 r. o zmianie ustawy - Prawo wodne oraz niektórych innych ustaw (Dz. U. poz. 159 oraz z 2014 r. poz. 850).

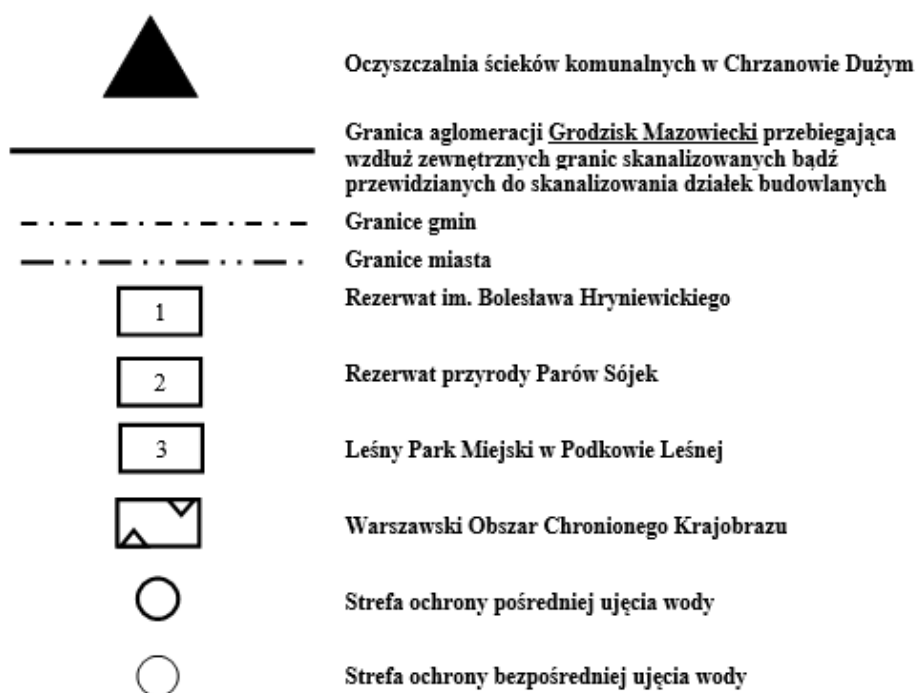
2) W brzmieniu ustalonym przez § 1 pkt 1 uchwały nr 77/15 Sejmiku Województwa Mazowieckiego z dnia 27 lipca 2015 r. zmieniającej uchwałę w sprawie likwidacji dotychczasowej aglomeracji Grodzisk Mazowiecki oraz wyznaczenia nowej aglomeracji Grodzisk Mazowiecki (Dz. Urz. Woj. Maz. poz. 6885), która weszła w życie w dniu 19 sierpnia 2015 r.

3) W brzmieniu ustalonym przez § 1 pkt 1 uchwały, o której mowa w odnośniku 2.

4) Uchwała została ogłoszona w dniu 9 maja 2013 r.

**OBSZAR I GRANICE AGLOMERACJI GRODZISK  
MAZOWIECKI**  
Mapa w skali 1 : 10 000

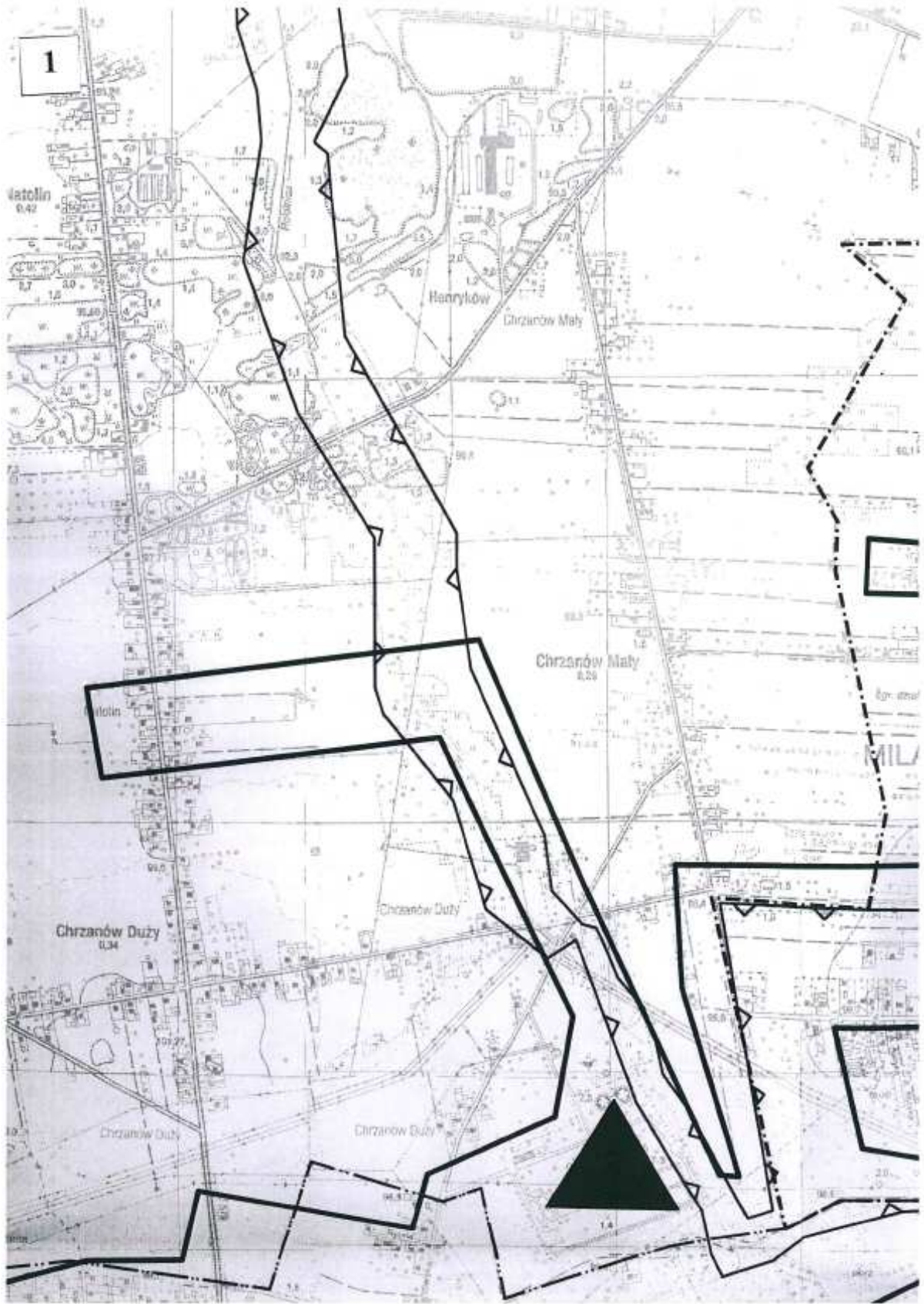
**OBJAŚNIENIA ZNAKÓW**



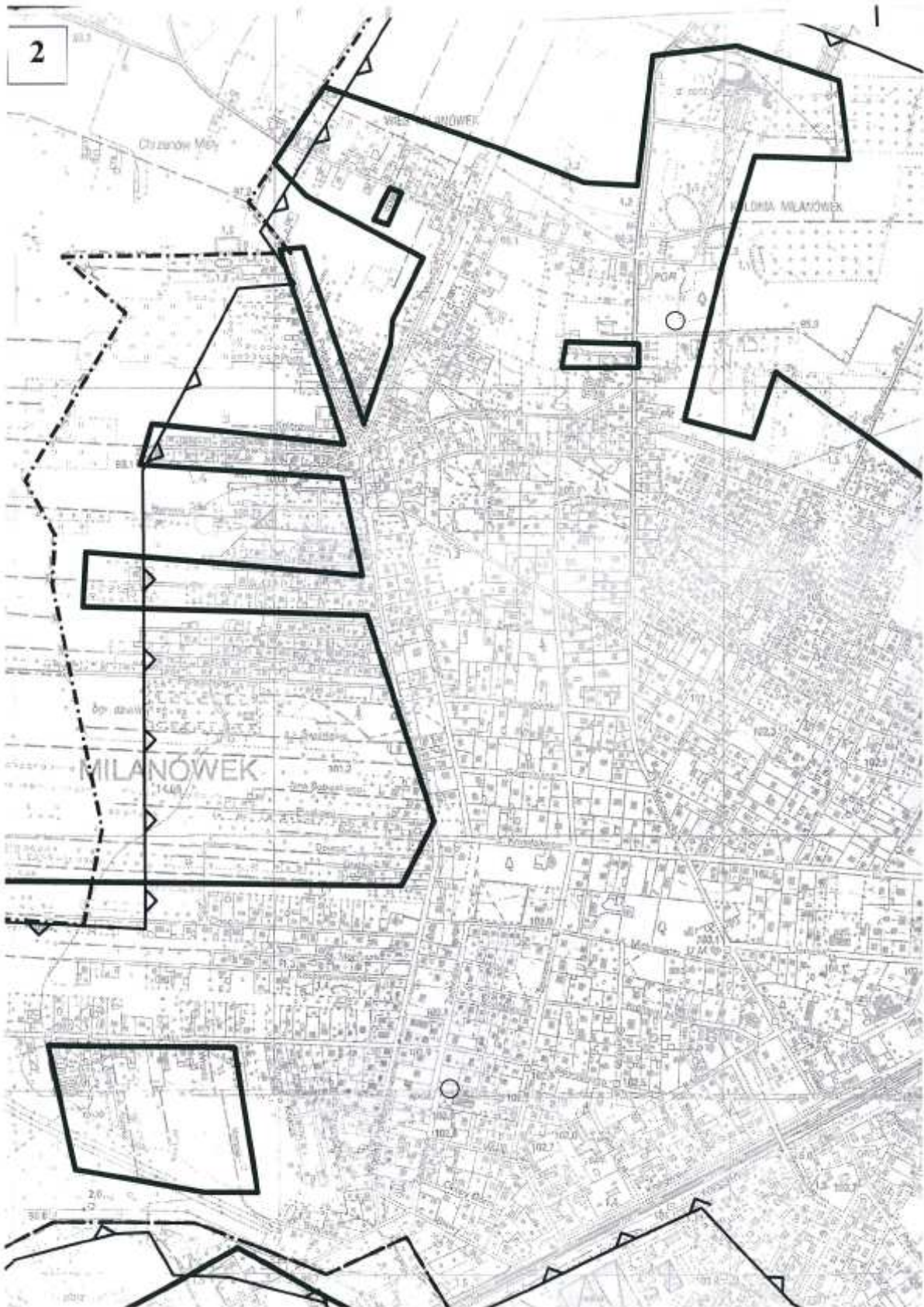
**Szkic położenia arkuszy:**

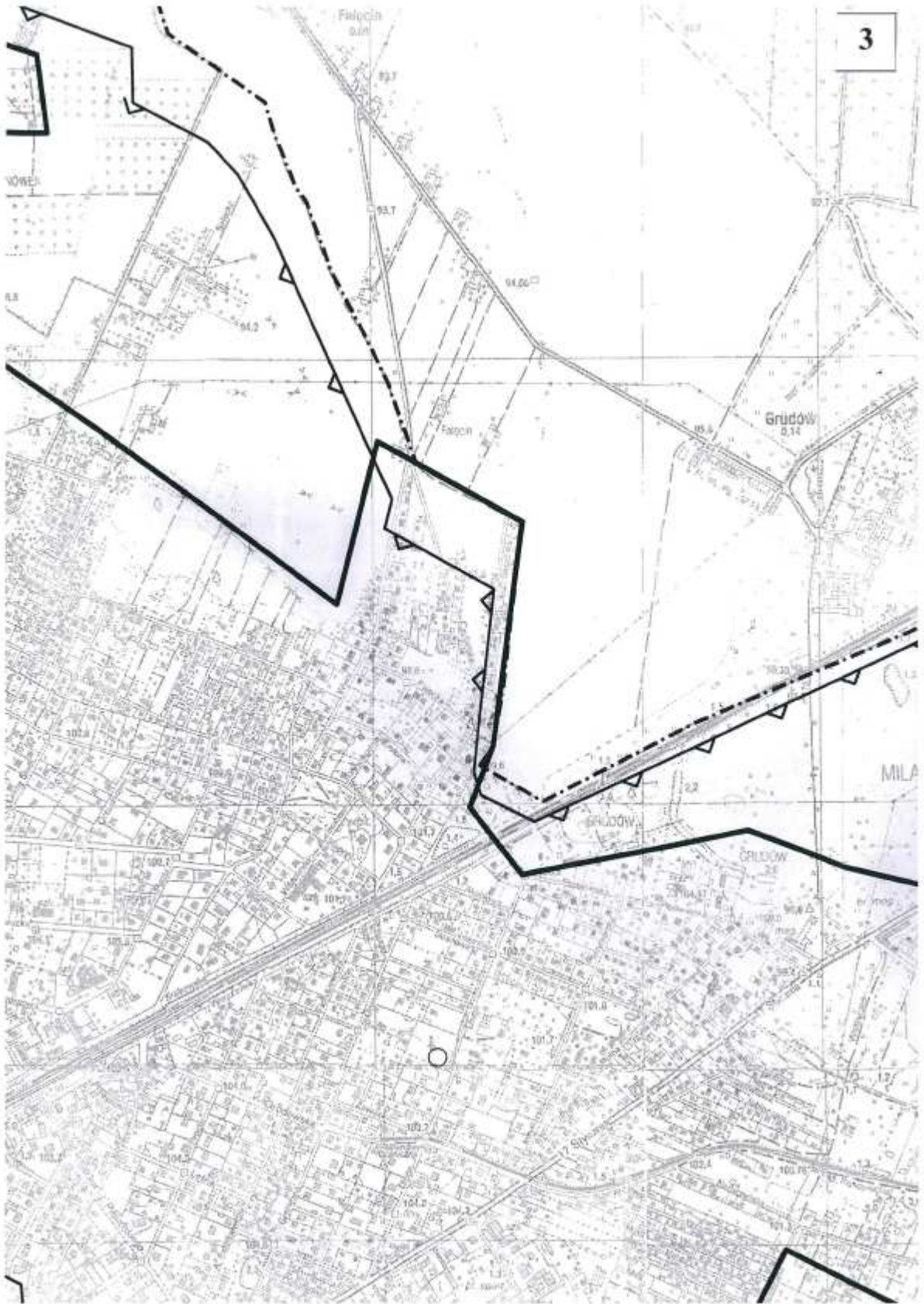
	1	2	3	4	5	6
7	8	9	10	11	12	
13	14	15	16			
17	18	19	20	21		

<sup>5)</sup> W brzmieniu ustalonym przez § 1 pkt 2 uchwały, o której mowa w odnośniku 2.

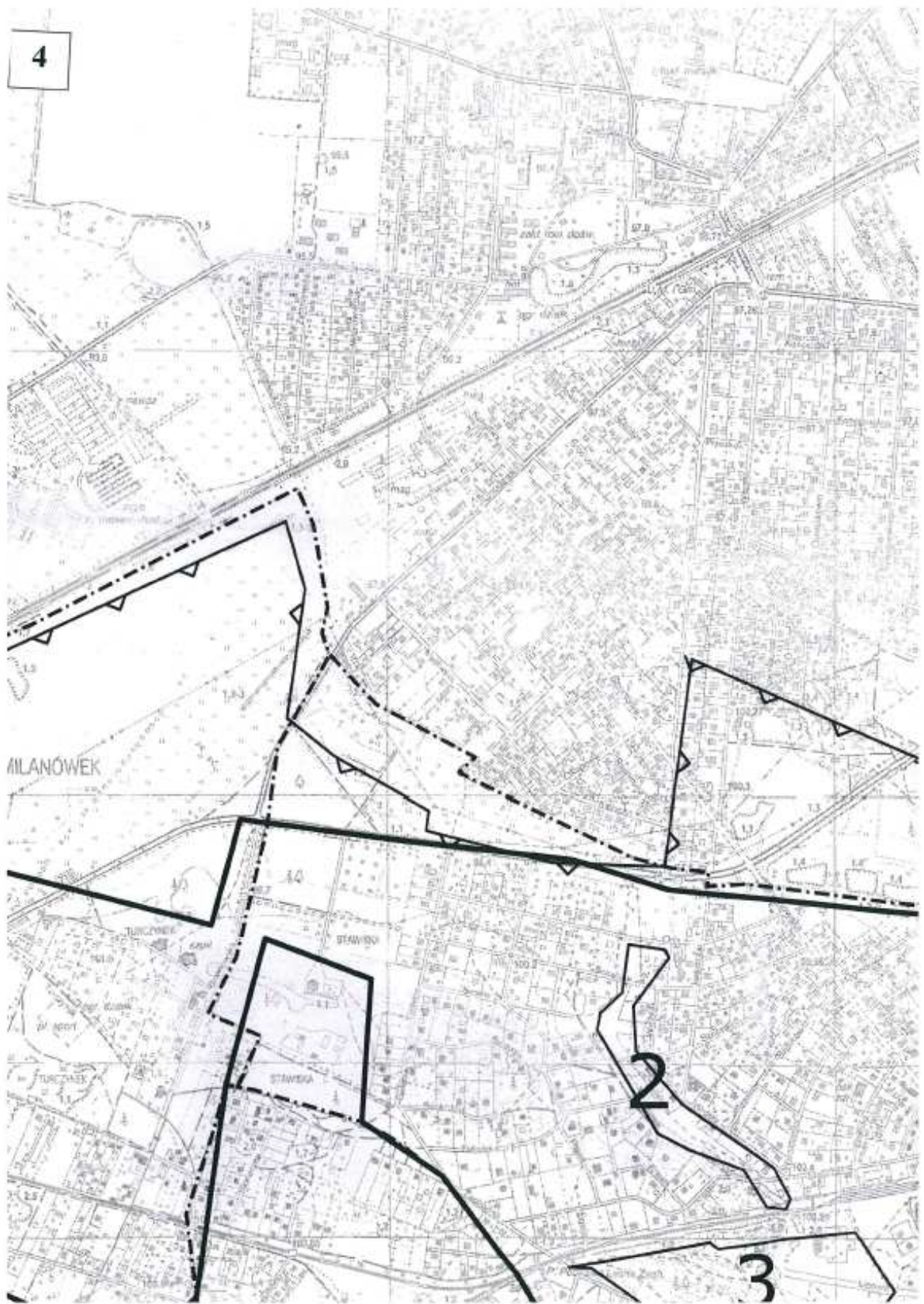


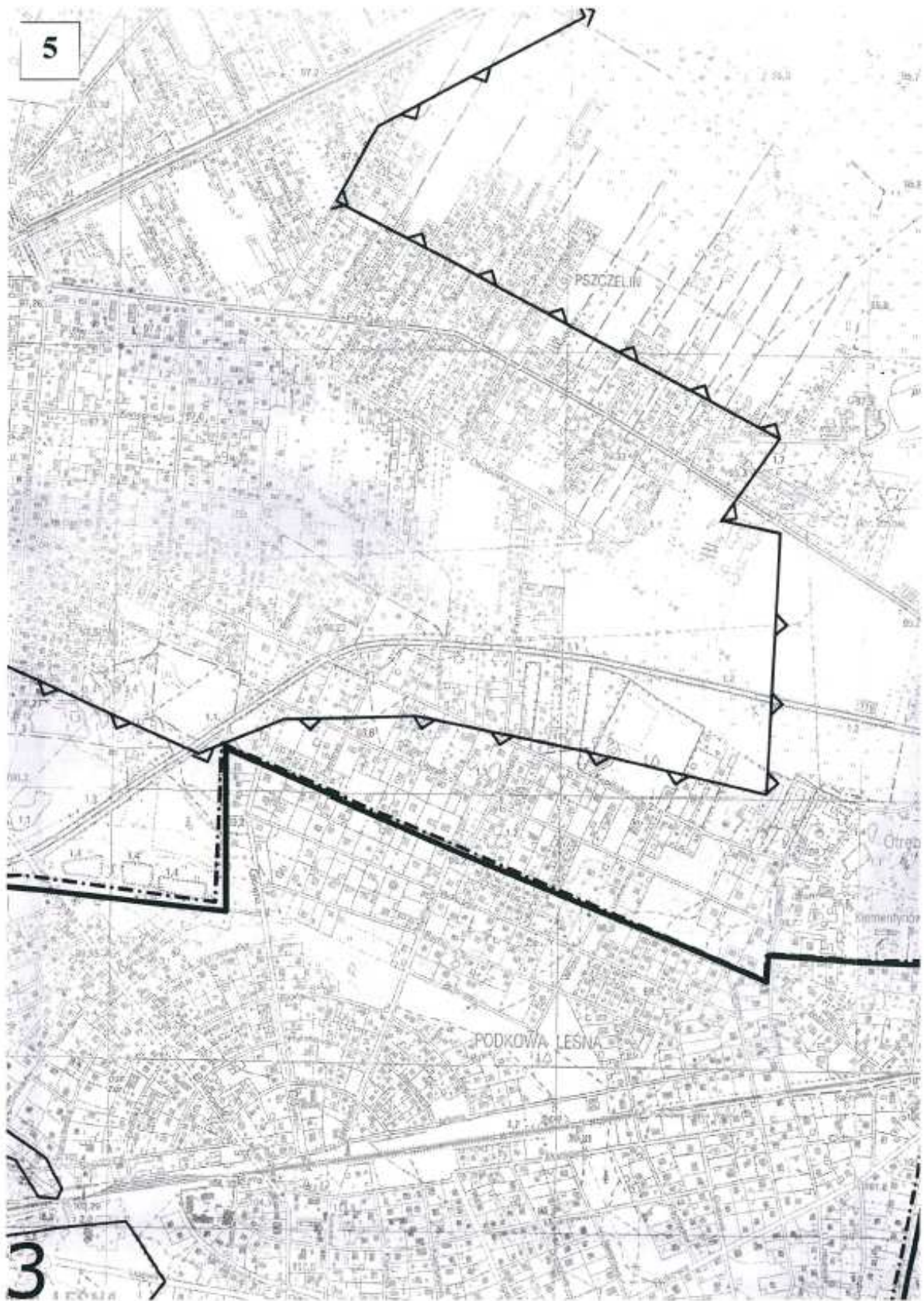














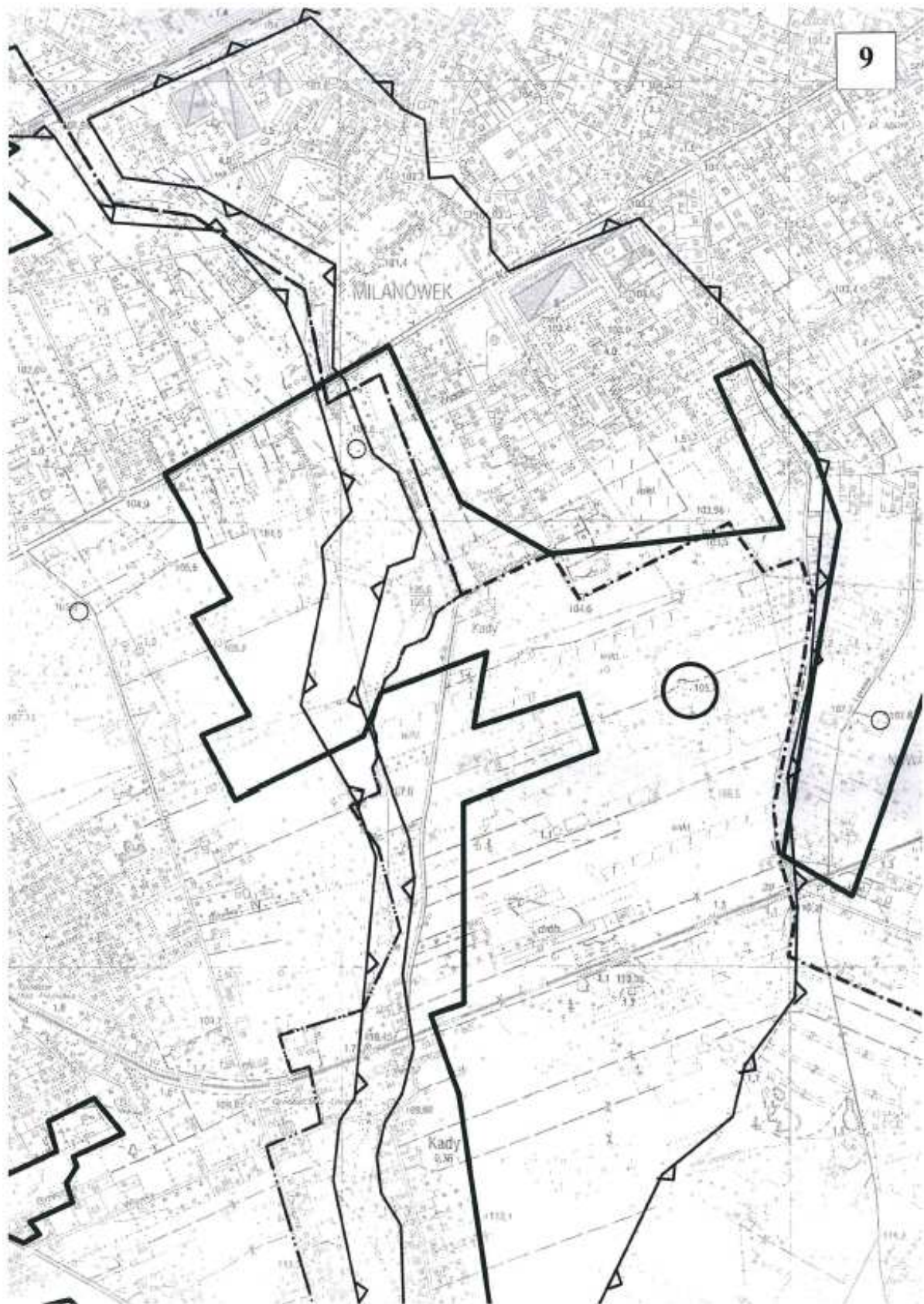


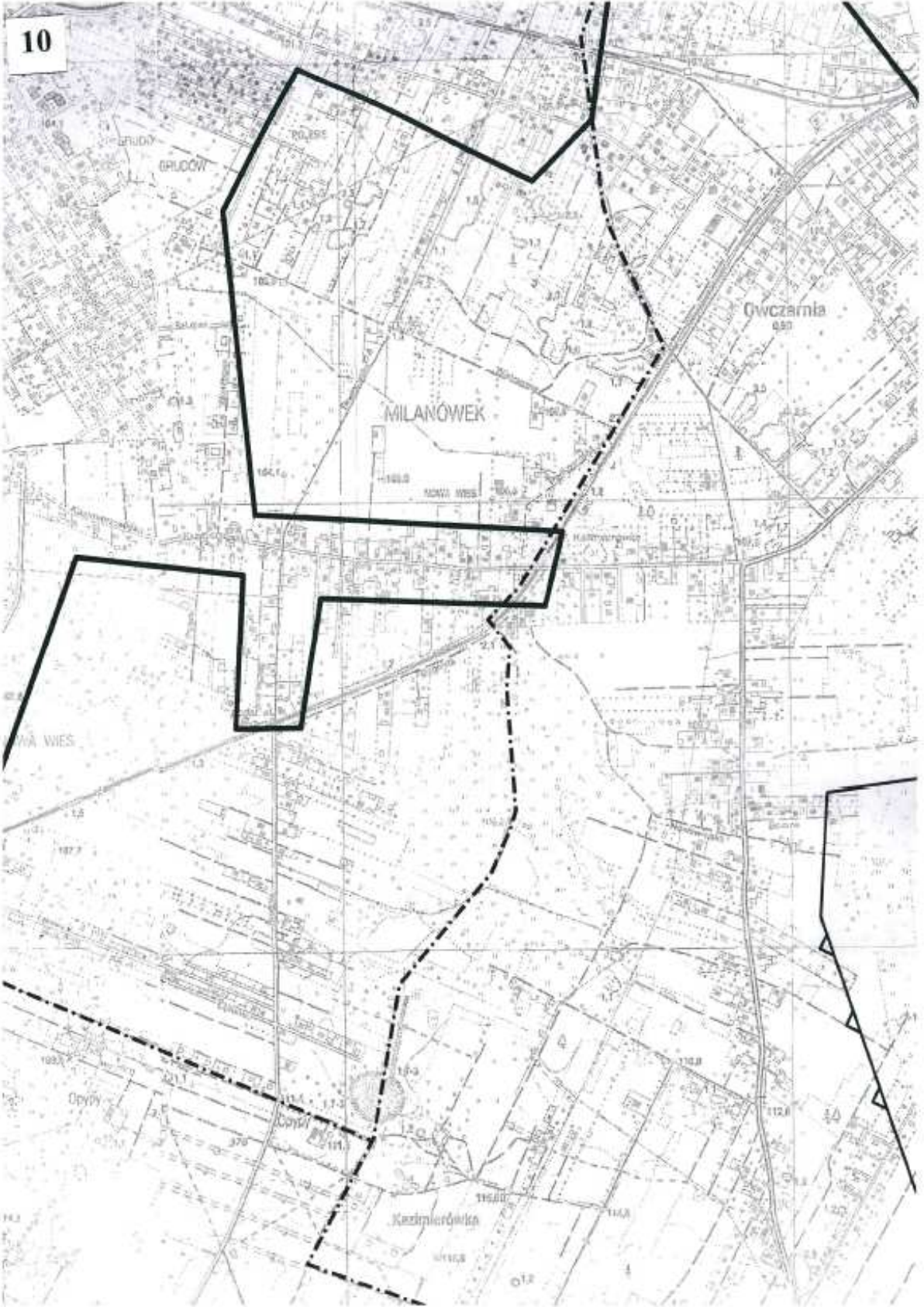




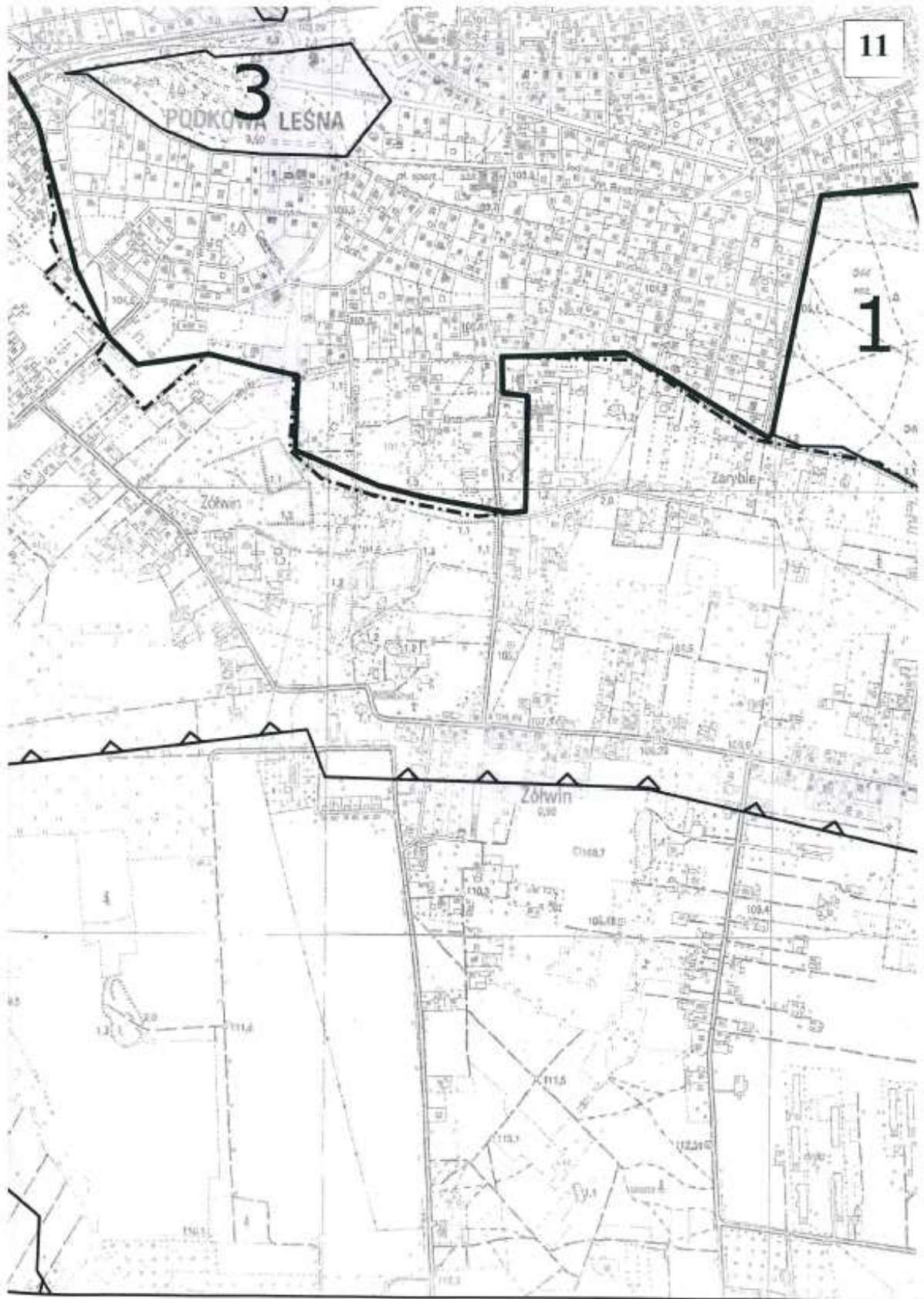




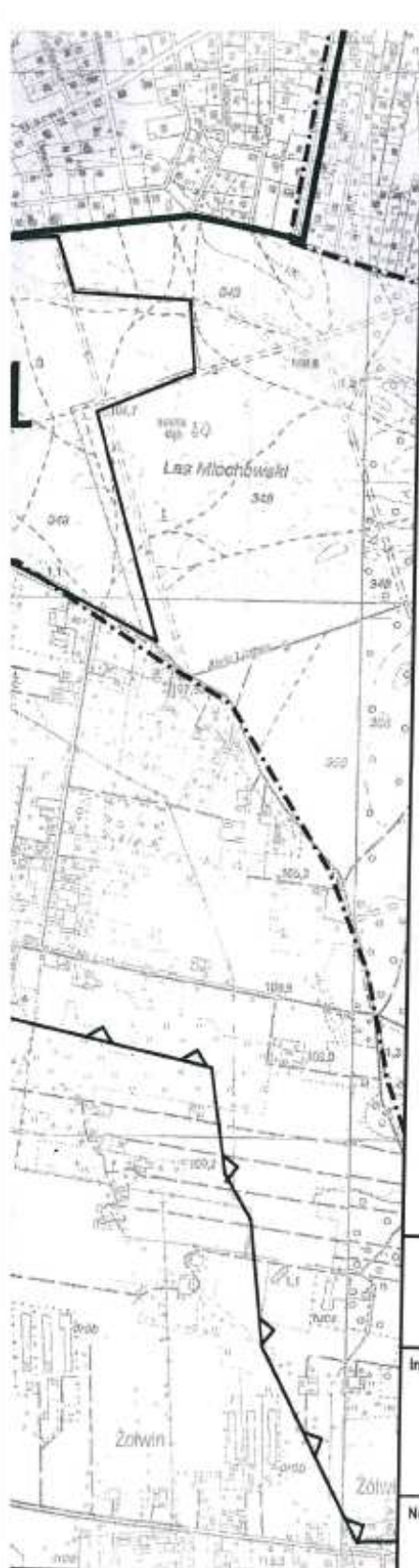












### LEGENDA

- Granice gmin
- - - Granice miasta
- Propozycja granic aglomeracji Grodzisk Mazowiecki

- 1 Rezerwat im. Bolesława Hryniewieckiego
- 2 Rezerwat przyrody Parów Sójek
- 3 Leśny Park Miejski w Podkowie Leśnej
- Warszawski Obszar Chronionego Krajobrazu

- Strefa ochrony pośredniej ujęcia wody
- Strefa ochrony bezpośredniej ujęcia wody
- ▲ tereny oczyszczalni ścieków

Inwestycja: Propozycja granic aglomeracji Grodzisk Mazowiecki

AGLOMERACJA GRODZISK MAZOWIECKI – część północna

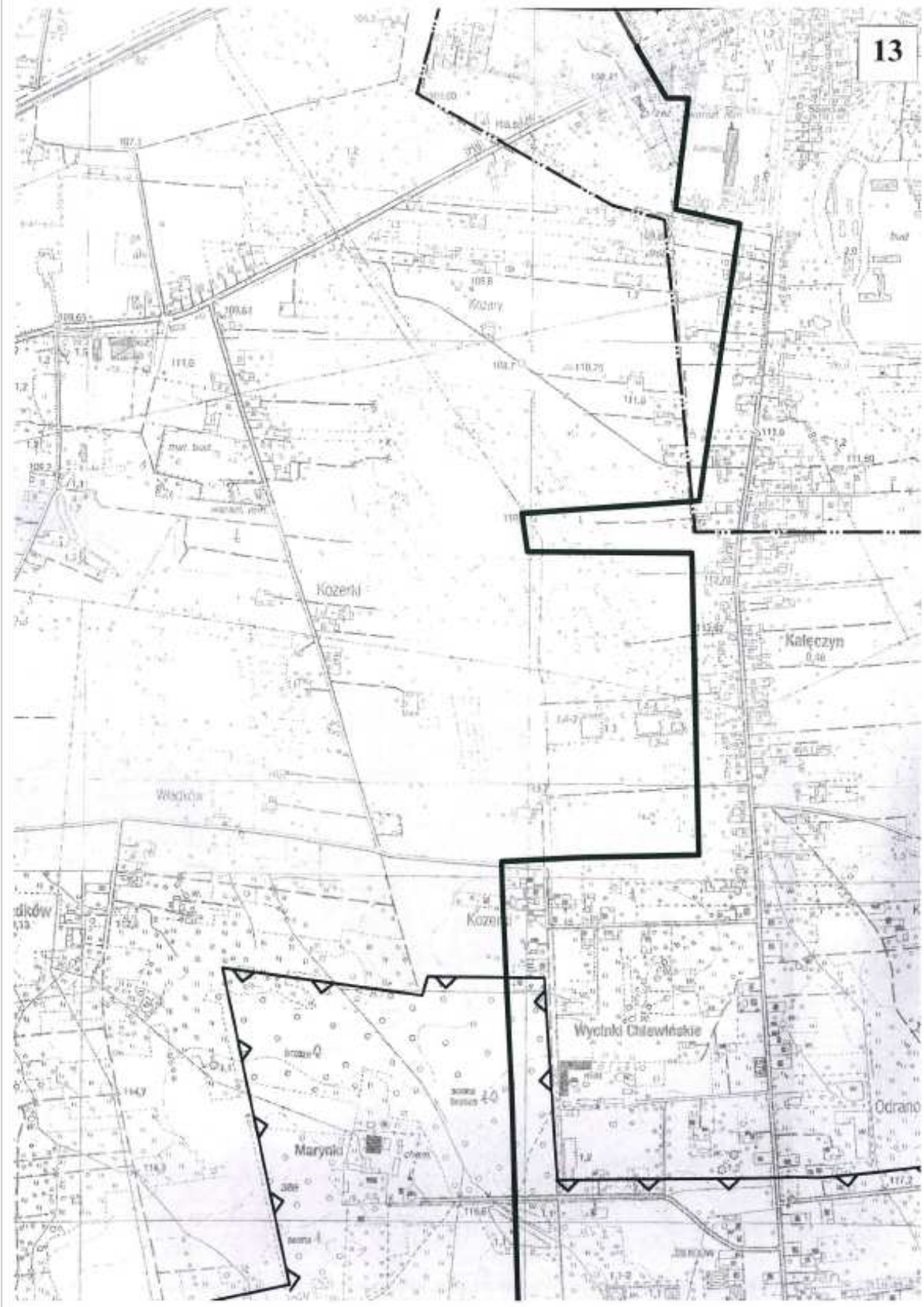
Nazwa rysunku: PLAN SYTUACYJNY

AGLOMERACJA GRODZISK MAZOWIECKI

Skala: 1:10000

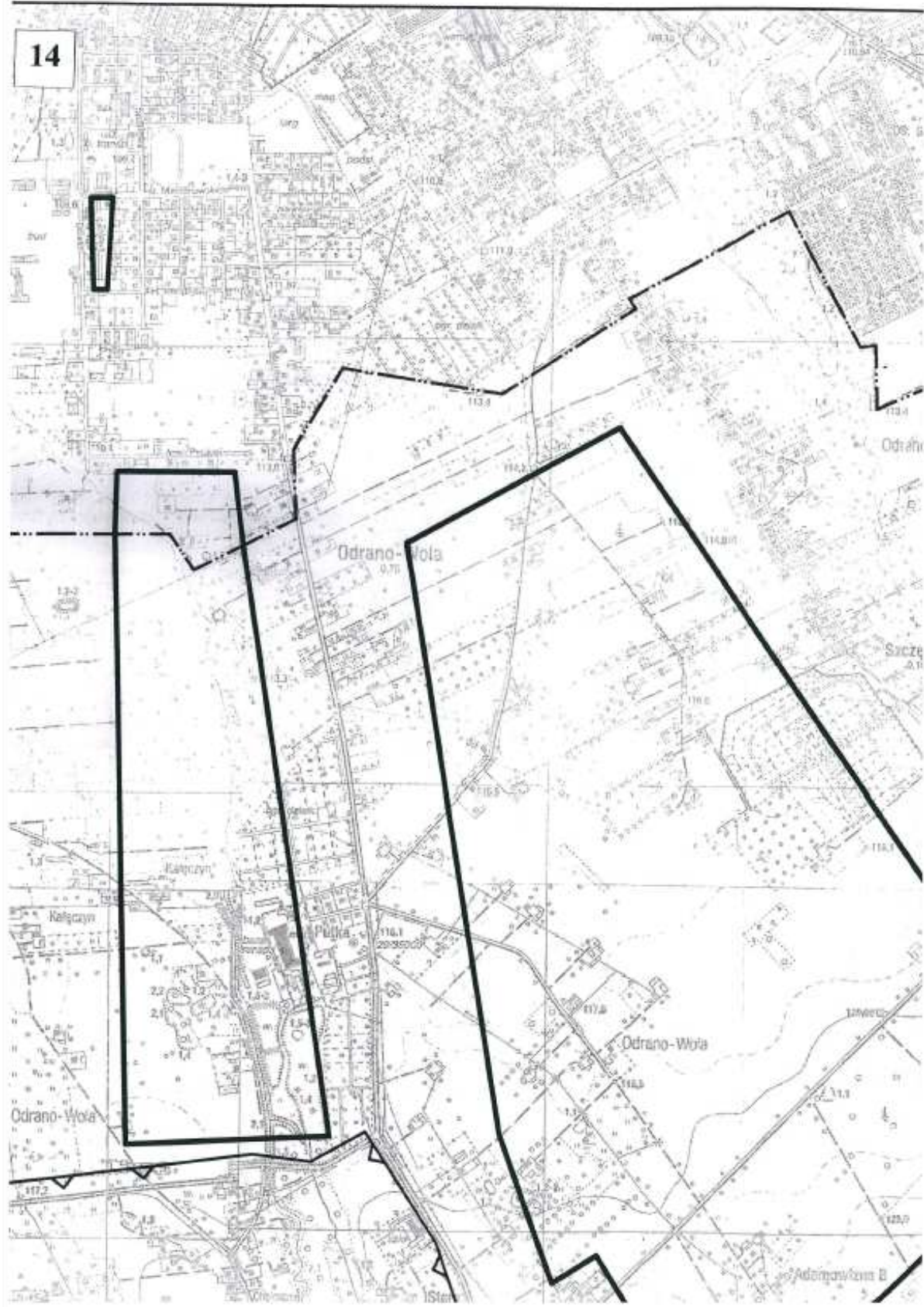
100 200 300 m

N



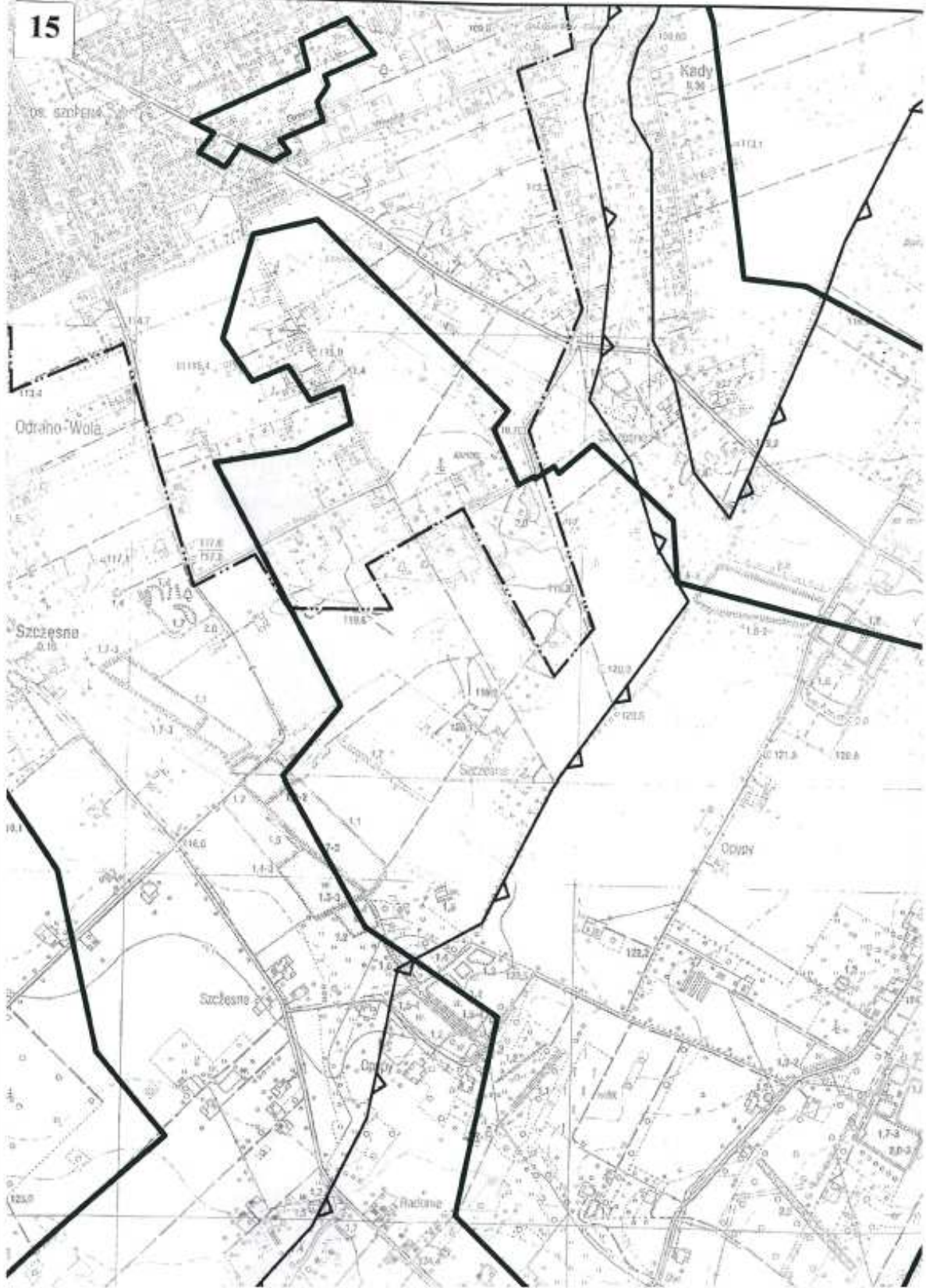


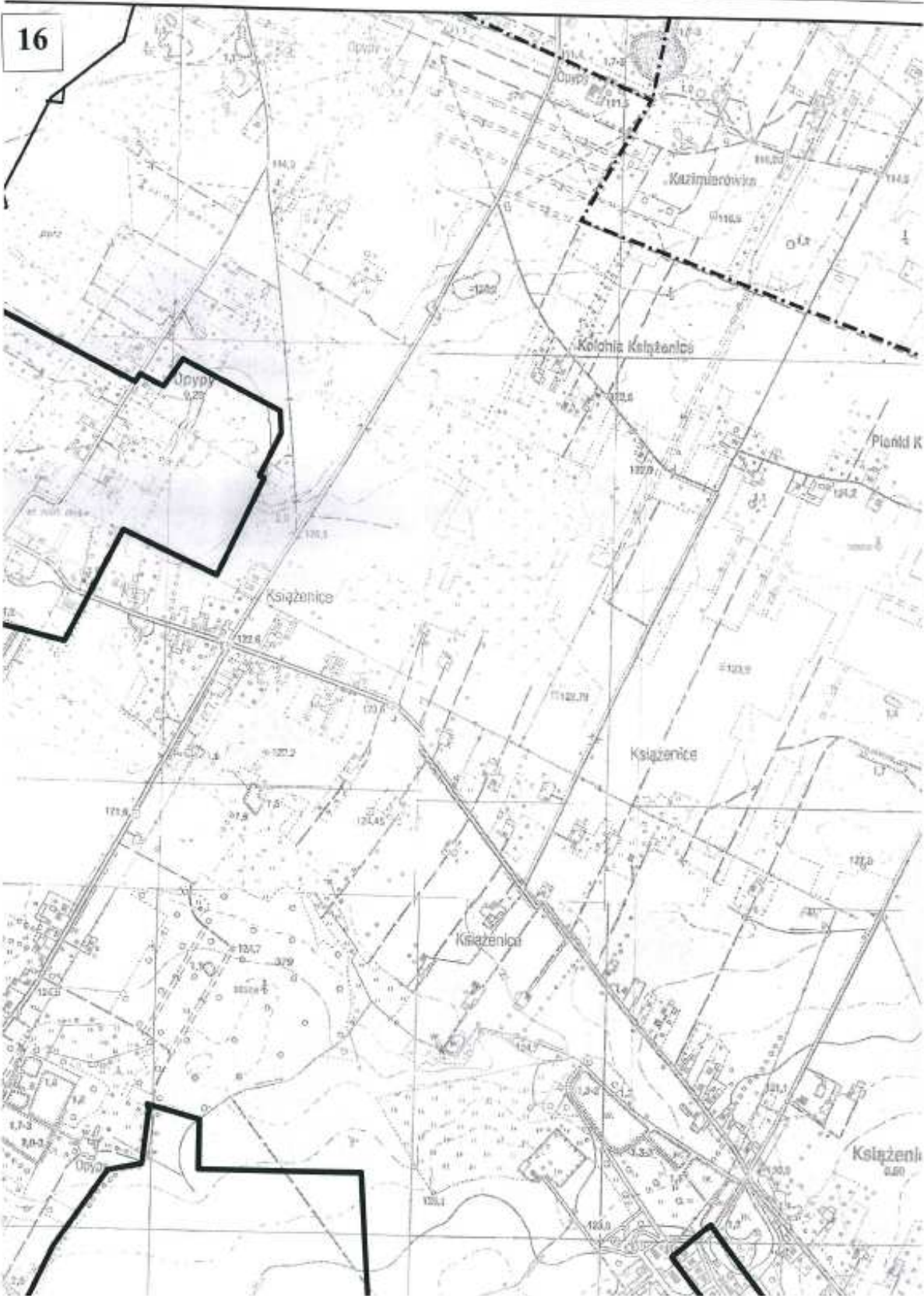
14





15





16



17

