

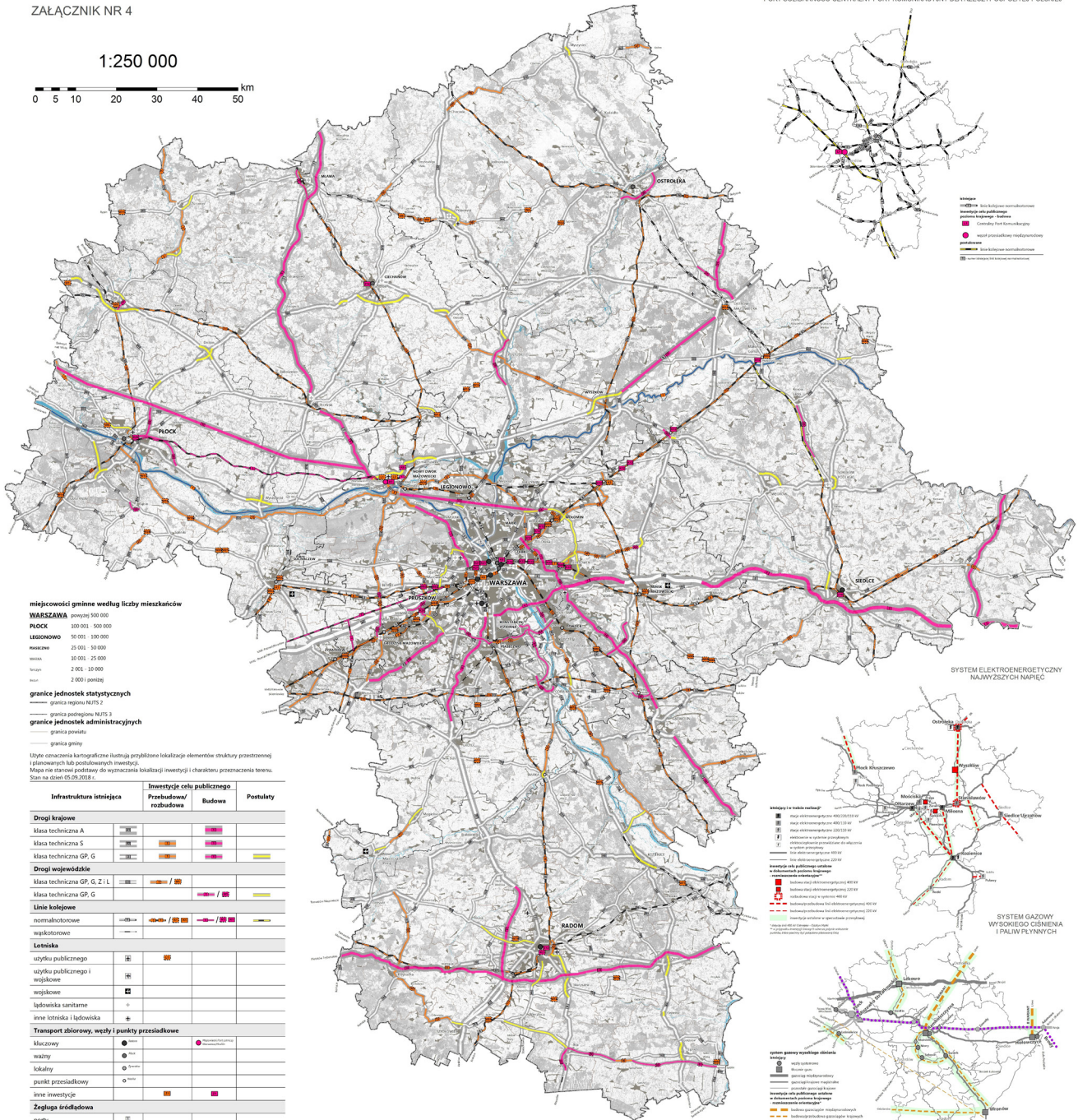


PLAN ZAGOSPODAROWANIA PRZESTRZENNEGO WOJEWÓDZTWA MAZOWIECKIEGO

PLANOWANE INWESTYCJE PRZEBIEG ORIENTACYJNY

ZAŁĄCZNIK NR 4

1:250 000



mięsoścwoć gminne według liczby mieszkańców

WARSZAWA	ponyżej 500 000
PŁOCK	100 001 - 500 000
LEGONÓWO	50 001 - 100 000
miasto	25 001 - 50 000
miasto	10 001 - 25 000
miasto	2 001 - 10 000
miasto	2 000 i poniżej

granice jednostek statystycznych

- granica regionu NUTS 2
- granica podregionu NUTS 3
- granice jednostek administracyjnych**
- granica powiatu
- granica gminy

Użyte oznaczenia kartograficzne służą przybliżonej lokalizacji elementów struktury przestrzennej i planowanych lub podjętych inwestycji. Mapa nie stanowi podstawy do wyznaczania lokalizacji inwestycji i charakteru przeznaczenia terenu. Stan na dzień 05.09.2018 r.

Infrastruktura istniejąca	Investycje celu publicznego	Postulaty
Przebudowa/rezbudowa	Budowa	
Drugi krajowe		
klasa techniczna A	[Symbol]	[Symbol]
klasa techniczna S	[Symbol]	[Symbol]
klasa techniczna GP-G	[Symbol]	[Symbol]
Drugi wojewódzkie		
klasa techniczna GP-G, Z i L	[Symbol]	[Symbol]
klasa techniczna GP-G	[Symbol]	[Symbol]
Linie kolejowe		
normalnotorowe	[Symbol]	[Symbol]
wąskotorowe	[Symbol]	[Symbol]
Lotnictwo		
użytki publiczne	[Symbol]	[Symbol]
użytki publiczne i wojskowe	[Symbol]	[Symbol]
wojskowe	[Symbol]	[Symbol]
łódziewka sanitarna	[Symbol]	[Symbol]
inne lotnictwo i łódziewka	[Symbol]	[Symbol]
Transport zbiorowy, węzły i punkty przesiadkowe		
kluczowy	[Symbol]	[Symbol]
ważny	[Symbol]	[Symbol]
lokalny	[Symbol]	[Symbol]
punkt przesiadkowy	[Symbol]	[Symbol]
inne inwestycje	[Symbol]	[Symbol]
Zapługa środowiska		
porty	[Symbol]	[Symbol]
ustrojenie dróg wodnej E40	[Symbol]	[Symbol]

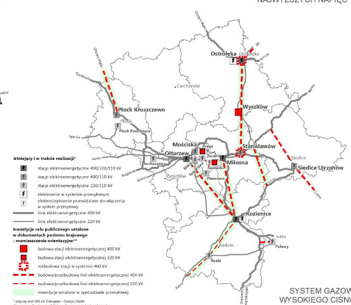
Wzrost powierzchni terenów zielonych i terenów rekreacyjnych w województwie mazowieckim. Źródło: Urząd Województwa Mazowieckiego, Mazowieckie Biuro Planowania Regionalnego w Warszawie. Wyniki badania terenowego z 2017 roku. Mapa nie stanowi podstawy do wyznaczania lokalizacji inwestycji i charakteru przeznaczenia terenu. Stan na dzień 05.09.2018 r.

KONCEPCJA LOKALIZACJI CPK WRAZ Z TOWARZYSZĄCĄ INFRASTRUKTURĄ TRANSPORTOWĄ ZGODNIE Z KONCEPCJĄ PRZYGOTOWANIA I REALIZACJI INWESTYCJA PORTU SOLIDARNOŚĆ CENTRALNY PORT KOMUNIKACYJNY DLA RZECZYPOSPOLITEJ POLSKIEJ

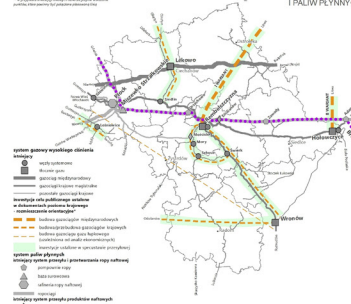


- linie kolejowe normalnotorowe
- linie kolejowe wąskotorowe
- linie drożowe
- linie wodne
- linie energetyczne
- linie gazowe
- linie wodociągowe
- linie telekomunikacyjne
- linie kolejowe
- linie wodociągowe

SYSTEM ELEKTROENERGETYCZNY NAJWYŻSZYCH NAPIĘC



SYSTEM GAZOWY WYŚROGOCISNIA PALIW FALNYCH



MAZOWIECKIE BIURO PLANOWANIA REGIONALNEGO W WARSZAWIE