

OBSZAR I GRANICE AGLOMERACJI SOKOŁÓW PODLASKI

Mapa w skali 1 : 10 000

OBJAŚNIENIA ZNAKÓW



Oczyszczalnia ścieków komunalnych



Granica aglomeracji SOKOŁÓW PODLASKI
przebiegająca wzdłuż zewnętrznych granic
skanalizowanych bądź przewidzianych do
skanalizowania działek budowlanych

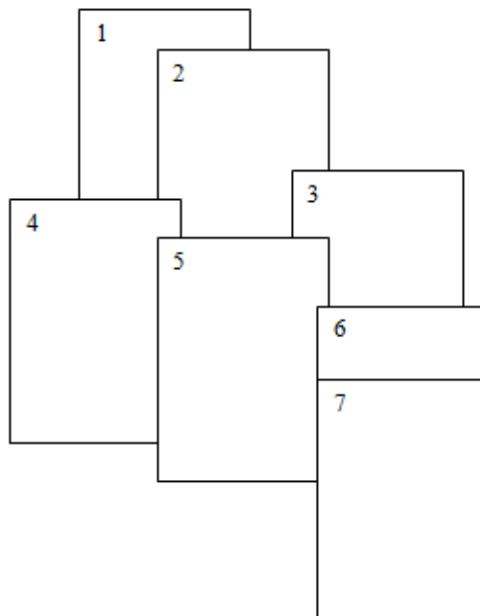


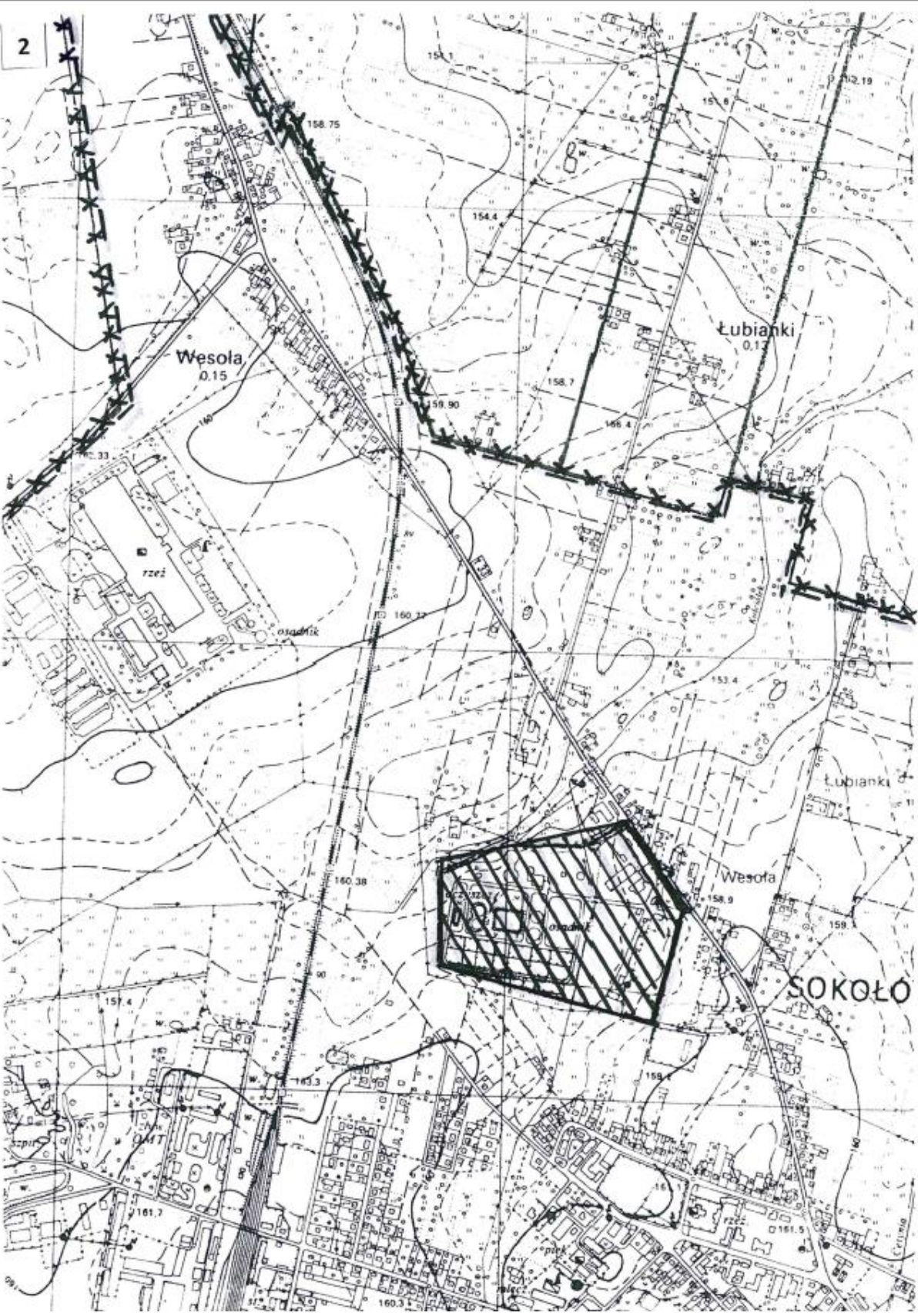
Granice administracyjne



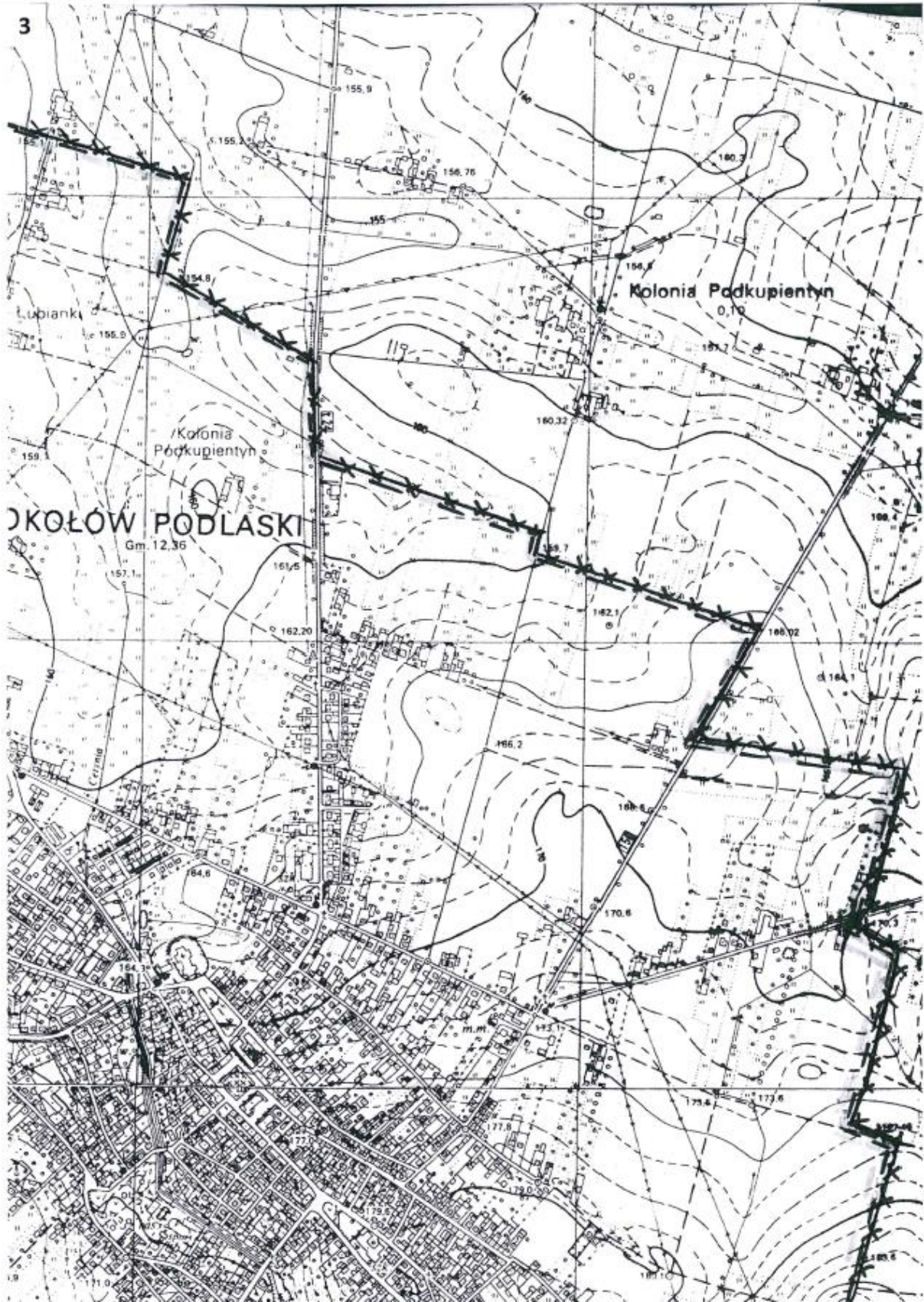
Granice strefy ochronnej ujęcia wody obejmującej teren
ochrony bezpośredniej

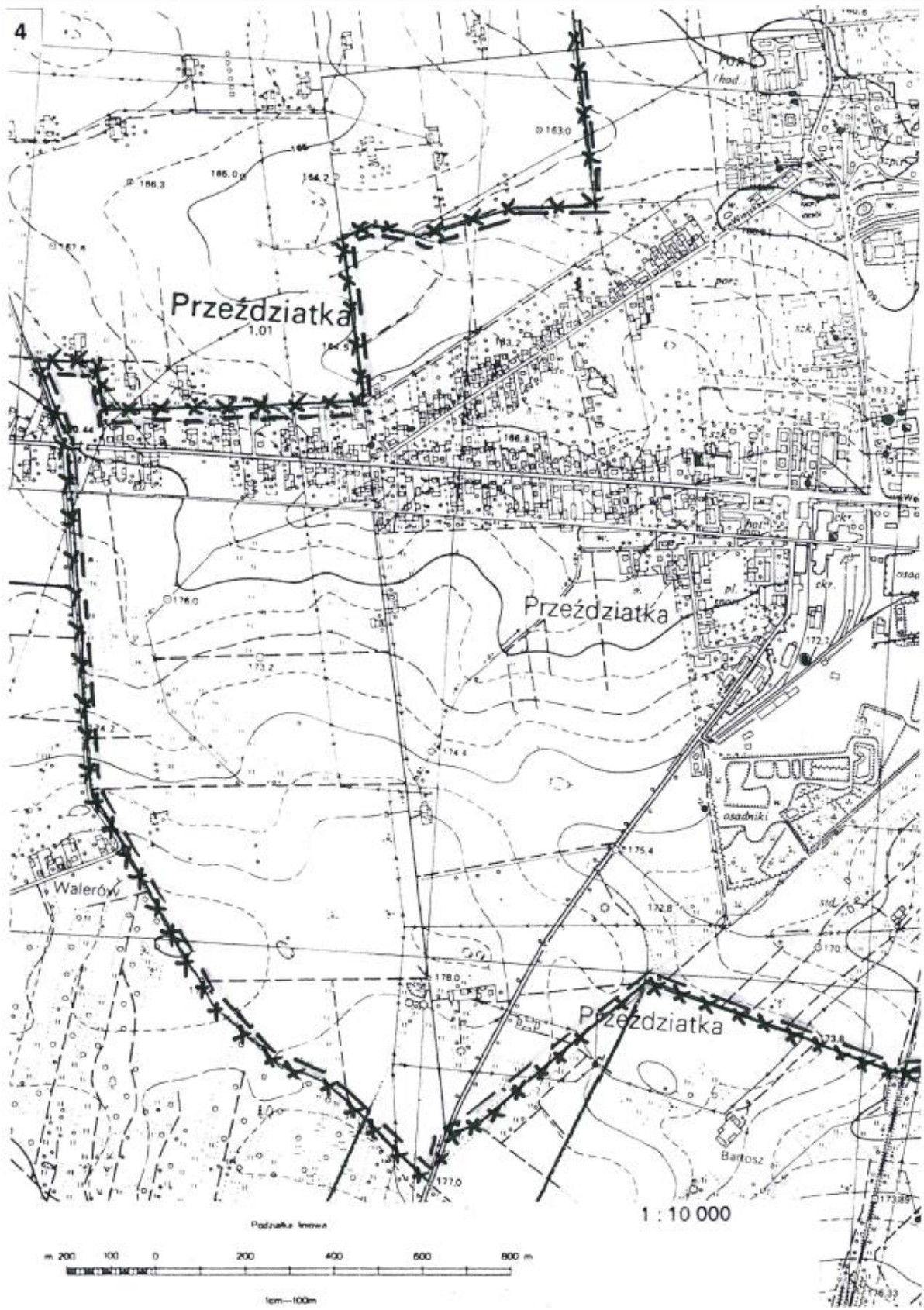
Szkic położenia arkuszy:





3





5

