








OBSZAR I GRANICE AGLOMERACJI KOZIENICE

Mapa w skali 1 : 25 000

OBJAŚNIENIA ZNAKÓW

	oczyszczalnia ścieków komunalnych
	granica aglomeracji KOZIENICE przebiegająca wzdłuż zewnętrznych granic skanalizowanych działek budowlanych
	granice administracyjne
	granica strefy ochronnej ujęcia wody obejmującej teren ochrony bezpośredniej
	granica Kozienickiego Parku Krajobrazowego
	granica obszarów Natura 2000 Ostoja Kozienicka i Dolina Środkowej Wisły
	granica obszaru Natura 2000 Puszcza Kozienicka

Szkic położenia arkuszy:

1	2	3	
4	5	6	7

1

