






Załącznik do uchwały nr 192/16
Sejmiku Województwa Mazowieckiego
z dnia 24 października 2016 r.

OBSZAR I GRANICE AGLOMERACJI MAŁKINIA GÓRNA

Mapa w skali 1 : 25 000

OBJAŚNIENIA ZNAKÓW

-  Oczyszczalnia ścieków komunalnych
-  Granica aglomeracji MAŁKINIA GÓRNA przebiegająca wzdłuż zewnętrznych granic skanalizowanych działek budowlanych
-  Granica administracyjna gminy
-  Granica obszarów Natura 2000 Doliny Dolnego Bugu PLB 140001 i Ostoja Nadbużańska PLH 140011
-  Granica obszaru Natura 2000 Puszcza Biała PLB 140007

Szkic położenia arkuszy:

1	2
---	---

