

Załącznik do uchwały nr 264/17
Sejmiku Województwa Mazowieckiego
z dnia 19 grudnia 2017 r.

**Obwieszczenie
Sejmiku Województwa Mazowieckiego
z dnia 19 grudnia 2017 r.**

w sprawie ogłoszenia jednolitego tekstu uchwały Sejmiku Województwa Mazowieckiego w sprawie likwidacji dotychczasowej aglomeracji Góra Kalwaria oraz wyznaczenia nowej aglomeracji Góra Kalwaria

1. Na podstawie art. 16 ust. 3 ustawy z dnia 20 lipca 2000 r. o ogłaszaniu aktów normatywnych i niektórych innych aktów prawnych (Dz. U. z 2017 r. poz. 1523) ogłasza się w załączniku do niniejszego obwieszczenia tekst jednolity uchwały nr 126/12 Sejmiku Województwa Mazowieckiego z dnia 21 maja 2012 r. w sprawie likwidacji dotychczasowej aglomeracji Góra Kalwaria oraz wyznaczenia nowej aglomeracji Góra Kalwaria (Dz. Urz. Woj. Maz. poz. 4530), z uwzględnieniem zmian wprowadzonych:
 - 1) uchwałą nr 192/14 Sejmiku Województwa Mazowieckiego z dnia 8 września 2014 r. zmieniającą uchwałę w sprawie likwidacji dotychczasowej aglomeracji Góra Kalwaria oraz wyznaczenia nowej aglomeracji Góra Kalwaria (Dz. Urz. Woj. Maz. poz. 8601);
 - 2) uchwałą nr 172/16 Sejmiku Województwa Mazowieckiego z dnia 24 października 2016 r. zmieniającą uchwałę w sprawie likwidacji dotychczasowej aglomeracji Góra Kalwaria oraz wyznaczenia nowej aglomeracji Góra Kalwaria (Dz. Urz. Woj. Maz. poz. 9318).
2. Podany w załączniku do niniejszego obwieszczenia tekst jednolity uchwały nie obejmuje:
 - 1) § 2 i § 3 uchwały nr 192/14 Sejmiku Województwa Mazowieckiego z dnia 8 września 2014 r. zmieniającej uchwałę w sprawie likwidacji dotychczasowej aglomeracji Góra Kalwaria oraz wyznaczenia nowej aglomeracji Góra Kalwaria (Dz. Urz. Woj. Maz. poz. 8601), które stanowią:

„§ 2. Wykonanie uchwały powierza się Zarządowi Województwa Mazowieckiego.

§ 3. Uchwała wchodzi w życie po upływie 14 dni od dnia jej ogłoszenia w Dzienniku Urzędowym Województwa Mazowieckiego.”;
 - 2) § 2 i § 3 uchwały nr 172/16 Sejmiku Województwa Mazowieckiego z dnia 24 października 2016 r. zmieniającej uchwałę w sprawie likwidacji dotychczasowej aglomeracji Góra Kalwaria oraz wyznaczenia nowej aglomeracji Góra Kalwaria (Dz. Urz. Woj. Maz. poz. 9318), które stanowią:

„§ 2. Wykonanie uchwały powierza się Zarządowi Województwa Mazowieckiego.

§ 3. Uchwała wchodzi w życie po upływie 14 dni od dnia jej ogłoszenia w Dzienniku Urzędowym Województwa Mazowieckiego.”.

**Przewodniczący Sejmiku
Województwa Mazowieckiego**

Ludwik Rakowski

Załącznik do obwieszczenia
Sejmiku Województwa Mazowieckiego
z dnia 19 grudnia 2017 r.

**Uchwała nr 126/12
Sejmiku Województwa Mazowieckiego
z dnia 21 maja 2012 r.**

w sprawie likwidacji dotychczasowej aglomeracji Góra Kalwaria oraz wyznaczenia nowej aglomeracji Góra Kalwaria

Na podstawie art. 18 pkt 1 ustawy z dnia 5 czerwca 1998 r. o samorządzie województwa (Dz. U. z 2017 r. poz. 2096), art. 43 ust. 2a ustawy z dnia 18 lipca 2001 r. – Prawo wodne (Dz. U. z 2017 r. poz. 1121) oraz art. 22 ust. 2 i 3 ustawy z dnia 5 stycznia 2011 r. o zmianie ustawy – Prawo wodne oraz niektórych innych ustaw (Dz. U. poz. 159 oraz z 2014 r. poz. 850) – uchwała się, co następuje:

§ 1. Likwiduje się aglomerację Góra Kalwaria o równoważnej liczbie mieszkańców 20 341, wyznaczoną rozporządzeniem nr 104 Wojewody Mazowieckiego z dnia 5 października 2005 r. w sprawie wyznaczenia aglomeracji Góra Kalwaria (Dz. Urz. Woj. Maz. poz. 7560)¹⁾.

§ 2.1.²⁾ Wyznacza się aglomerację Góra Kalwaria o równoważnej liczbie mieszkańców 21 608, położoną na terenie gminy Góra Kalwaria oraz gminy Konstancin-Jeziorna, z oczyszczalnią ścieków komunalnych zlokalizowaną w miejscowości Moczydłów.

2.³⁾ W skład aglomeracji Góra Kalwaria wchodzi następujące miejscowości: Góra Kalwaria, Baniocha, Brzeście, Kąty, Łubna, Mikówiec, Moczydłów, Solec, Szymanów, Tomice, Wólka Załęska, Czersk (gmina Góra Kalwaria) oraz Borowina (gmina Konstancin-Jeziorna).

3. Obszar i granice aglomeracji Góra Kalwaria, o której mowa w ust. 1, określa mapa w skali 1:25 000, stanowiąca załącznik do uchwały.

§ 3. Wykonanie uchwały powierza się Zarządowi Województwa Mazowieckiego.

§ 4. Uchwała wchodzi w życie po upływie 14 dni od dnia jej ogłoszenia w Dzienniku Urzędowym Województwa Mazowieckiego.⁴⁾

¹⁾ Rozporządzenie utraciło moc z dniem 20 czerwca 2012 r. na podstawie art. 22 ust. 3 ustawy z dnia 5 stycznia 2011 r. o zmianie ustawy - Prawo wodne oraz niektórych innych ustaw (Dz. U. poz. 159 oraz z 2014 r. poz. 850).

²⁾ W brzmieniu ustalonym przez § 1 pkt 1 uchwały nr 172/16 Sejmiku Województwa Mazowieckiego z dnia 24 października 2016 r. zmieniającej uchwałę w sprawie likwidacji dotychczasowej aglomeracji Góra Kalwaria oraz wyznaczenia nowej aglomeracji Góra Kalwaria (Dz. Urz. Woj. Maz. poz. 9318), która weszła w życie w dniu 19 listopada 2016 r.







³⁾ W brzmieniu ustalonym przez § 1 pkt 1 uchwały, o której mowa w odnośniku 2.

⁴⁾ Uchwała została ogłoszona w dniu 5 czerwca 2012 r.

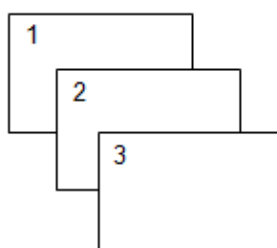
OBSZAR I GRANICE AGLOMERACJI GÓRA KALWARIA

Mapa w skali 1 : 25 000

OBJAŚNIENIA ZNAKÓW

	Oczyszczalnia ścieków komunalnych
	Granica aglomeracji GÓRA KALWARIA przebiegająca wzdłuż zewnętrznych granic skanalizowanych działek budowlanych
	Granice administracyjne gminy
	Granica Warszawskiego Obszaru Chronionego Krajobrazu
	Granice Chojnowskiego Parku Krajobrazowego
	Granice Obszaru Natura 2000 Łąki Soleckie PLH 140055

Szkic położenia arkuszy:

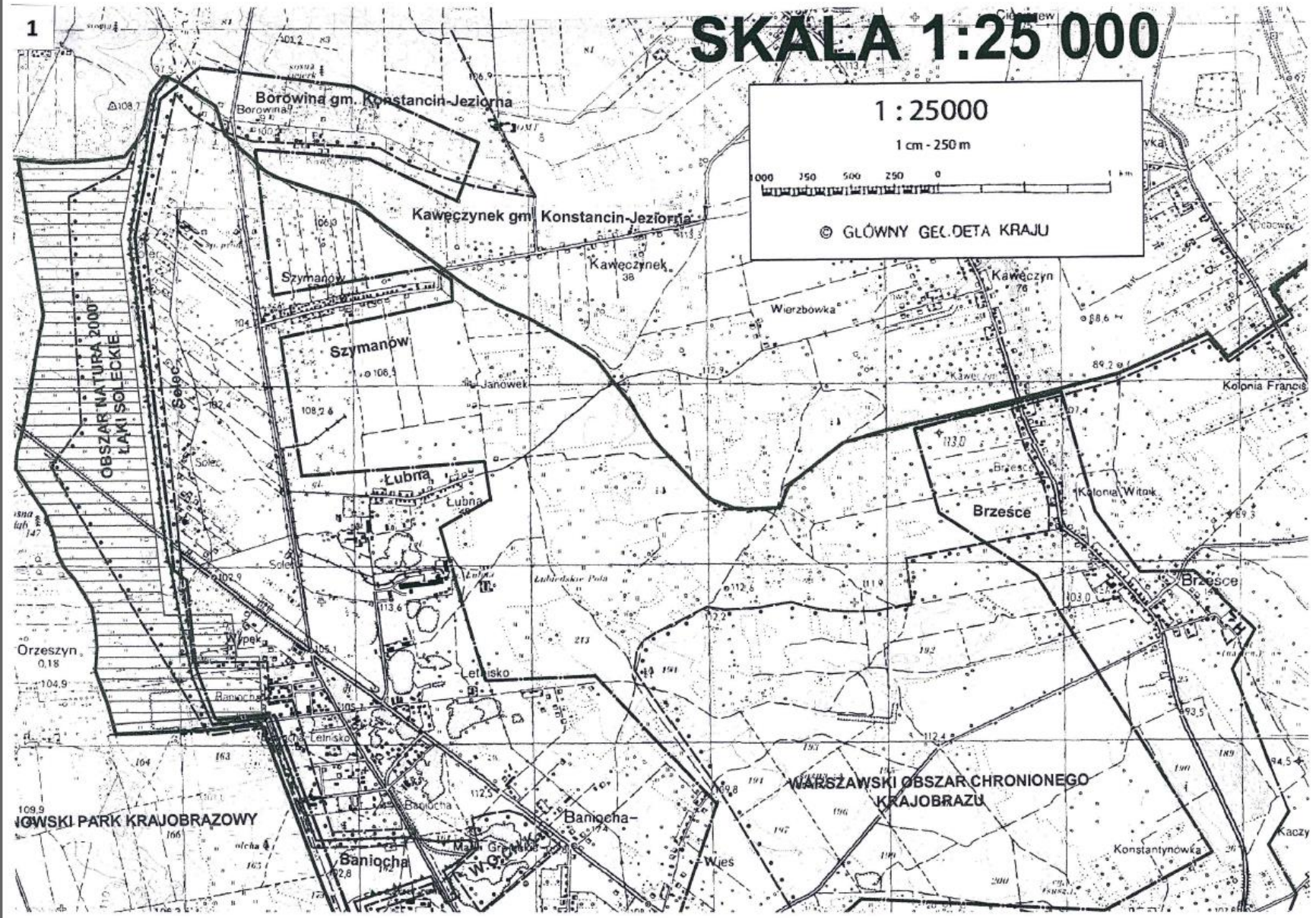


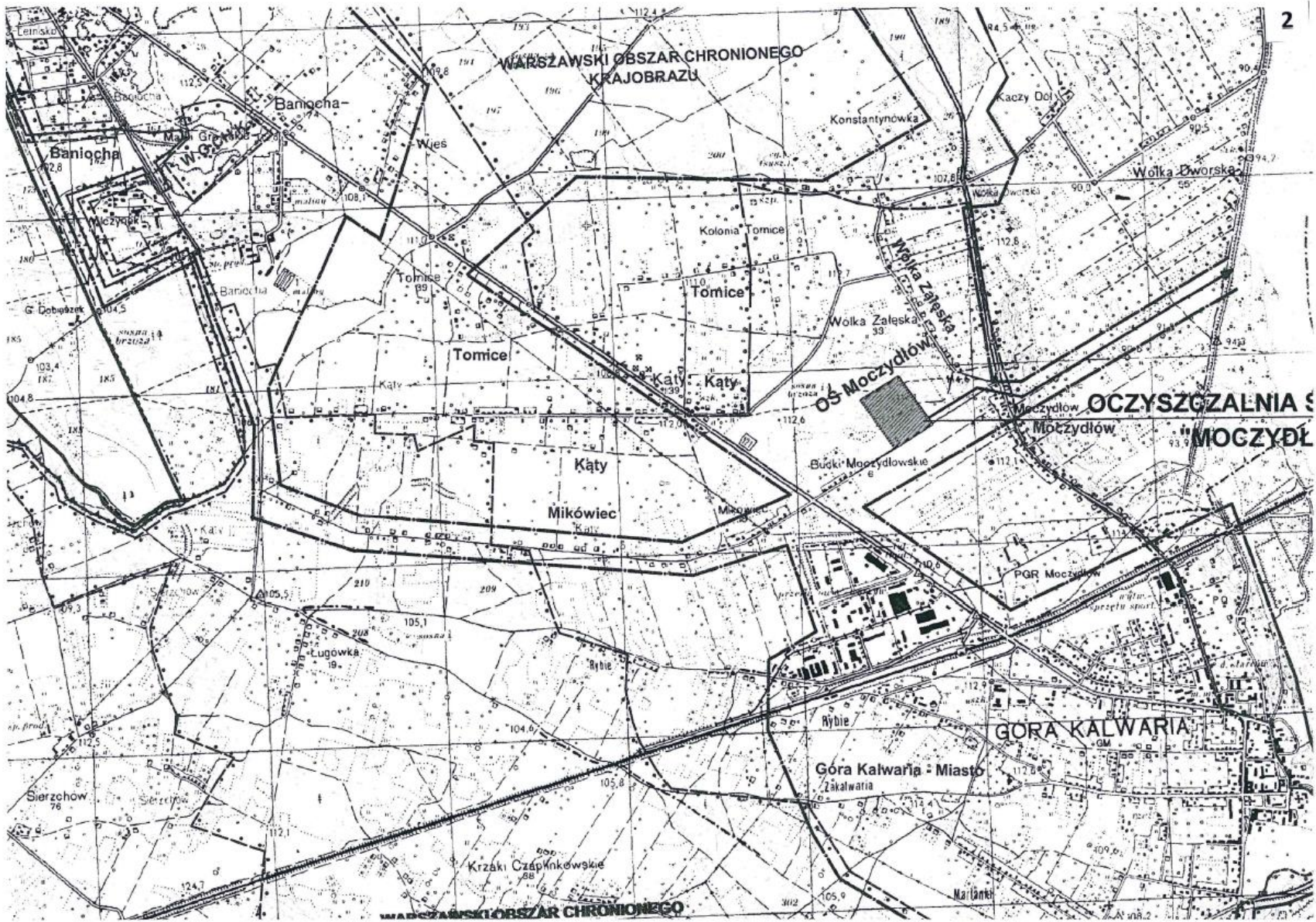
⁵⁾ W brzmieniu ustalonym przez § 1 pkt 2 uchwały, o której mowa w odnośniku 2.

SKALA 1:25 000

1 : 25000
 1 cm - 250 m

© GŁÓWNY GEODETA KRAJU





3

