

Załącznik do uchwały nr 217/17
Sejmiku Województwa Mazowieckiego
z dnia 21 listopada 2017 r.

**Obwieszczenie
Sejmiku Województwa Mazowieckiego
z dnia 21 listopada 2017 r.**

w sprawie ogłoszenia jednolitego tekstu uchwały Sejmiku Województwa Mazowieckiego w sprawie likwidacji dotychczasowej aglomeracji Mokobody oraz wyznaczenia nowej aglomeracji Mokobody

1. Na podstawie art. 16 ust. 3 ustawy z dnia 20 lipca 2000 r. o ogłaszaniu aktów normatywnych i niektórych innych aktów prawnych (Dz. U. z 2017 r. poz. 1523) ogłasza się w załączniku do niniejszego obwieszczenia tekst jednolity uchwały nr 187/13 Sejmiku Województwa Mazowieckiego z dnia 25 listopada 2013 r. w sprawie likwidacji dotychczasowej aglomeracji Mokobody oraz wyznaczenia nowej aglomeracji Mokobody (Dz. Urz. Woj. Maz. poz. 13012), z uwzględnieniem zmian wprowadzonych uchwałą nr 56/16 Sejmiku Województwa Mazowieckiego z dnia 18 kwietnia 2016 r. zmieniającą uchwałę w sprawie likwidacji dotychczasowej aglomeracji Mokobody oraz wyznaczenia nowej aglomeracji Mokobody (Dz. Urz. Woj. Maz. poz. 4095).
2. Podany w załączniku do niniejszego obwieszczenia tekst jednolity uchwały nie obejmuje § 2 i § 3 uchwały nr 56/16 Sejmiku Województwa Mazowieckiego z dnia 18 kwietnia 2016 r. zmieniającej uchwałę w sprawie likwidacji dotychczasowej aglomeracji Mokobody oraz wyznaczenia nowej aglomeracji Mokobody (Dz. Urz. Woj. Maz. poz. 4095), które stanowią:
 - „§ 2. Wykonanie uchwały powierza się Zarządowi Województwa Mazowieckiego.
 - § 3. Uchwała wchodzi w życie po upływie 14 dni od dnia jej ogłoszenia w Dzienniku Urzędowym Województwa Mazowieckiego.”.

**Przewodniczący Sejmiku
Województwa Mazowieckiego**

Ludwik Rakowski

**Uchwała nr 187/13
Sejmiku Województwa Mazowieckiego
z dnia 25 listopada 2013 r.**

w sprawie likwidacji dotychczasowej aglomeracji Mokobody oraz wyznaczenia nowej aglomeracji Mokobody

Na podstawie art. 18 pkt 1 ustawy z dnia 5 czerwca 1998 r. o samorządzie województwa (Dz. U. z 2017 r. poz. 2096), art. 43 ust. 2a ustawy z dnia 18 lipca 2001 r. - Prawo wodne (Dz. U. z 2017 r. poz. 1121) oraz art. 22 ust. 2 i 3 ustawy z dnia 5 stycznia 2011 r. o zmianie ustawy - Prawo wodne oraz niektórych innych ustaw (Dz. U. poz. 159 oraz z 2014 r. poz. 850) – uchwała się, co następuje:

§ 1. Likwiduje się aglomerację Mokobody o równoważnej liczbie mieszkańców 2 128, wyznaczoną rozporządzeniem nr 1 Wojewody Mazowieckiego z dnia 11 stycznia 2008 r. w sprawie wyznaczenia aglomeracji Mokobody (Dz. Urz. Woj. Maz. poz. 63)¹⁾.

§ 2.1.²⁾ Wyznacza się aglomerację Mokobody o równoważnej liczbie mieszkańców 3 989, położoną na terenie gminy Mokobody, z dwiema oczyszczalniami ścieków komunalnych zlokalizowanymi w miejscowościach Mokobody i Niwiski.

2.³⁾ W skład aglomeracji Mokobody wchodzi miejscowości: Mokobody, Kapuściaki, Zaliwie Piegawki, Zaliwie Szpinki, Bale, Kisielany-Kuce, Kisielany-Żmichy, Niwiski, Wyłazy, Wólka Proszewska, Ziomaki i Żuków.

3. Obszar i granice aglomeracji Mokobody, o której mowa w ust. 1, określa mapa w skali 1:25 000, stanowiąca załącznik do uchwały.

§ 3. Wykonanie uchwały powierza się Zarządowi Województwa Mazowieckiego.

§ 4. Uchwała wchodzi w życie po upływie 14 dni od dnia jej ogłoszenia w Dzienniku Urzędowym Województwa Mazowieckiego.⁴⁾

1) Rozporządzenie utraciło moc z dniem 25 grudnia 2013 r. na podstawie art. 22 ust. 3 ustawy z dnia 5 stycznia 2011 r. o zmianie ustawy - Prawo wodne oraz niektórych innych ustaw (Dz. U. poz. 159 oraz z 2014 r. poz. 850).

2) W brzmieniu ustalonym przez § 1 pkt 1 uchwały nr 56/16 Sejmiku Województwa Mazowieckiego z dnia 18 kwietnia 2016 r. zmieniającej uchwałę w sprawie likwidacji dotychczasowej aglomeracji Mokobody oraz wyznaczenia nowej aglomeracji Mokobody (Dz. Urz. Woj. Maz. poz. 4095), która weszła w życie w dniu 11 maja 2016 r.







3) W brzmieniu ustalonym przez § 1 pkt 1 uchwały, o której mowa w odnośniku 2.

4) Uchwała została ogłoszona w dniu 10 grudnia 2013 r.

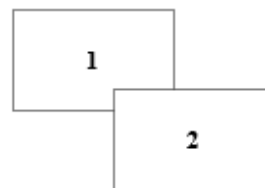
OBSZAR I GRANICE AGLOMERACJI MOKOBODY

Mapa w skali 1 : 25 000

OBJAŚNIENIA ZNAKÓW

-  Oczyszczalnia ścieków komunalnych
-  Granica aglomeracji Mokobody przebiegająca wzdłuż zewnętrznych granic skanalizowanych bądź przewidzianych do skanalizowania działek budowlanych
-  Granica administracyjna gminy
-  Granica strefy ochrony bezpośredniej ujęcia wód podziemnych
-  Granica Siedlecko-Węgrowskiego Obszaru Chronionego Krajobrazu
-  Granica obszaru Natura 2000 Dolina Liwca PLB140002 i Ostoja Nadliwiecka PLH140032

Szkic położenia arkuszy:



⁵⁾ W brzmieniu ustalonym przez § 1 pkt 2 uchwały, o której mowa w odnośniku 2.

