








## OBSZAR I GRANICE AGLOMERACJI ŁOMIANKI

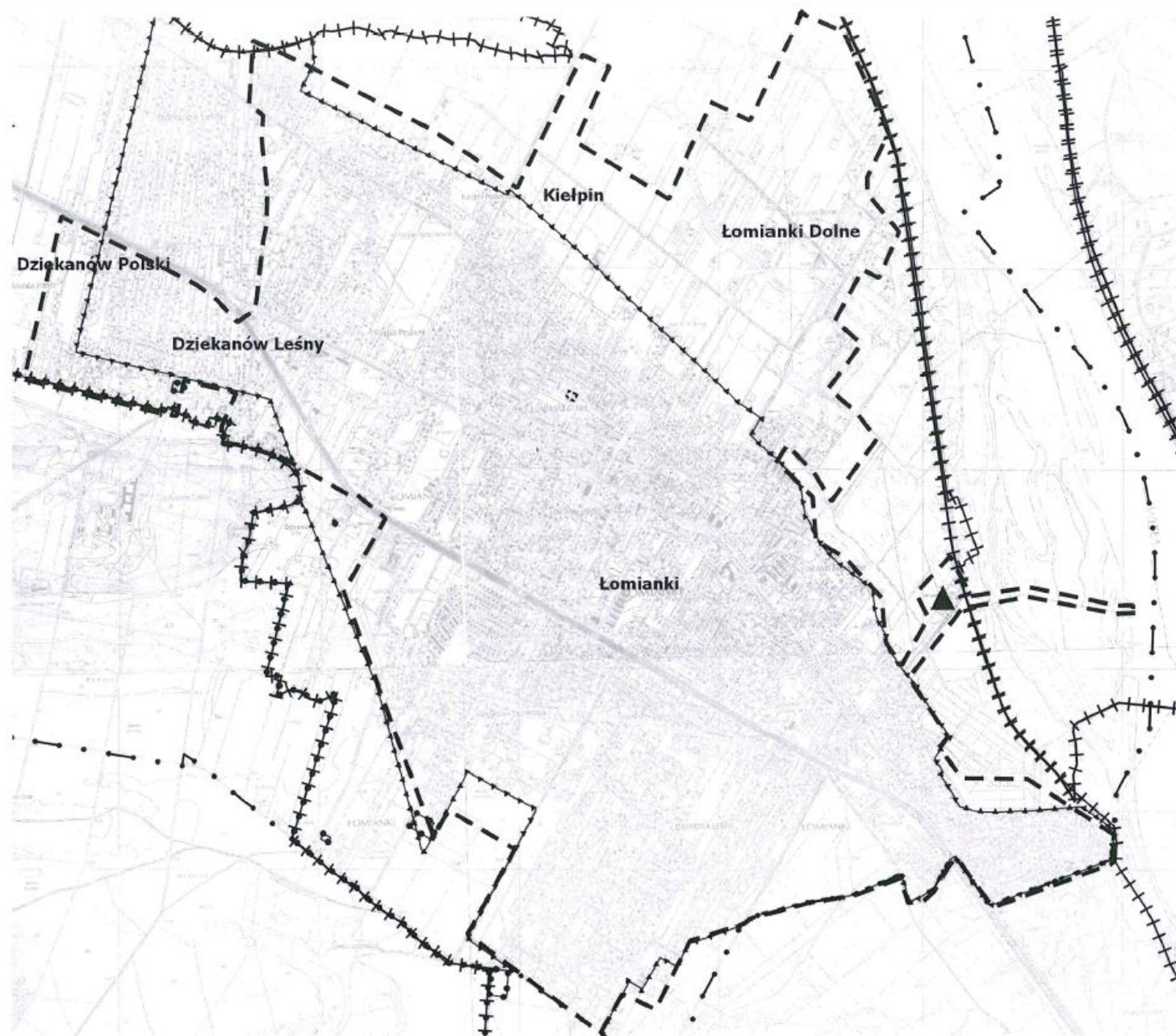
Mapa w skali 1 : 25 000

### OBJAŚNIENIA ZNAKÓW

	Oczyszczalnia ścieków komunalnych
	Granica aglomeracji ŁOMIANKI przebiegająca wzdłuż zewnętrznych granic skanalizowanych działek budowlanych
	Granice administracyjne gminy Łomianki
	Granica strefy ochronnej ujęcia wody obejmującej teren ochrony bezpośredniej
	Granica Parku Narodowego
	Granice Obszaru Chronionego Krajobrazu
	Granice Obszarów Natura 2000

Szkic położenia arkuszy:





skala: 1:25 000

