




Załącznik do uchwały nr 184/16  
Sejmiku Województwa Mazowieckiego  
z dnia 24 października 2016 r.

## OBSZAR I GRANICE AGLOMERACJI ŁASKARZEW

**Mapa w skali 1 : 10 000**

**OBJAŚNIENIA ZNAKÓW**

-  Oczyszczalnia ścieków komunalnych
  
-  Granica aglomeracji ŁASKARZEW przebiegająca wzdłuż zewnętrznych granic skanalizowanych działek budowlanych
  
-  Granica administracyjna gminy

Szkic położenia arkuszy:

