

Załącznik do uchwały nr 219/17  
Sejmiku Województwa Mazowieckiego  
z dnia 21 listopada 2017 r.

**Obwieszczenie  
Sejmiku Województwa Mazowieckiego  
z dnia 21 listopada 2017 r.**

**w sprawie ogłoszenia jednolitego tekstu uchwały Sejmiku Województwa Mazowieckiego w sprawie likwidacji dotychczasowej aglomeracji Pilawa oraz wyznaczenia nowej aglomeracji Pilawa**

1. Na podstawie art. 16 ust. 3 ustawy z dnia 20 lipca 2000 r. o ogłaszaniu aktów normatywnych i niektórych innych aktów prawnych (Dz. U. z 2017 r. poz. 1523) ogłasza się w załączniku do niniejszego obwieszczenia tekst jednolity uchwały nr 30/12 Sejmiku Województwa Mazowieckiego z dnia 6 lutego 2012 r. w sprawie likwidacji dotychczasowej aglomeracji Pilawa oraz wyznaczenia nowej aglomeracji Pilawa (Dz. Urz. Woj. Maz. poz. 1169), z uwzględnieniem zmian wprowadzonych uchwałą nr 130/16 Sejmiku Województwa Mazowieckiego z dnia 5 września 2016 r. zmieniającą uchwałę w sprawie likwidacji dotychczasowej aglomeracji Pilawa oraz wyznaczenia nowej aglomeracji Pilawa (Dz. Urz. Woj. Maz. poz. 8150).
2. Podany w załączniku do niniejszego obwieszczenia tekst jednolity uchwały nie obejmuje § 2 i § 3 uchwały nr 130/16 Sejmiku Województwa Mazowieckiego z dnia 5 września 2016 r. zmieniającej uchwałę w sprawie likwidacji dotychczasowej aglomeracji Pilawa oraz wyznaczenia nowej aglomeracji Pilawa (Dz. Urz. Woj. Maz. poz. 8150), które stanowią:  
„§ 2. Wykonanie uchwały powierza się Zarządowi Województwa Mazowieckiego.  
§ 3. Uchwała wchodzi w życie po upływie 14 dni od dnia jej ogłoszenia w Dzienniku Urzędowym Województwa Mazowieckiego.”.

**Przewodniczący Sejmiku  
Województwa Mazowieckiego**

**Ludwik Rakowski**

**Uchwała nr 30/12  
Sejmiku Województwa Mazowieckiego  
z dnia 6 lutego 2012 r.**

**w sprawie likwidacji dotychczasowej aglomeracji Pilawa oraz wyznaczenia nowej aglomeracji Pilawa**

Na podstawie art. 18 pkt 1 ustawy z dnia 5 czerwca 1998 r. o samorządzie województwa (Dz. U. z 2017 r. poz. 2096), art. 43 ust. 2a ustawy z dnia 18 lipca 2001 r. - Prawo wodne (Dz. U. z 2017 r. poz. 1121) oraz art. 22 ust. 2 i 3 ustawy z dnia 5 stycznia 2011 r. o zmianie ustawy – Prawo wodne oraz niektórych innych ustaw (Dz. U. poz. 159 oraz z 2014 r. poz. 850) – uchwała się, co następuje:

§ 1. Likwiduje się aglomerację Pilawa o równoważnej liczbie mieszkańców 11 495, wyznaczoną rozporządzeniem nr 111 Wojewody Mazowieckiego z dnia 5 października 2005 r. w sprawie wyznaczenia aglomeracji Pilawa (Dz. Urz. Woj. Maz. poz. 7567)<sup>1)</sup>.

§ 2.1.<sup>2)</sup> Wyznacza się aglomerację Pilawa o równoważnej liczbie mieszkańców 7 263, położoną na terenie gminy Pilawa, z oczyszczalniami ścieków komunalnych zlokalizowanymi w miejscowości Pilawa i Goćław.

2.<sup>3)</sup> W skład aglomeracji Pilawa wchodzi miejscowości: Pilawa, Lipówki, Puznówka, Jażwiny, Goćław, Żelazna.

3. Obszar i granice aglomeracji Pilawa, o której mowa w ust. 1, określa mapa w skali 1:25 000, stanowiąca załącznik do uchwały.

§ 3. Wykonanie uchwały powierza się Zarządowi Województwa Mazowieckiego.

§ 4. Uchwała wchodzi w życie po upływie 14 dni od dnia jej ogłoszenia w Dzienniku Urzędowym Województwa Mazowieckiego.<sup>4)</sup>

---

<sup>1)</sup> Rozporządzenie utraciło moc z dniem 25 lutego 2012 r. na podstawie art. 22 ust. 3 ustawy z dnia 5 stycznia 2011 r. o zmianie ustawy - Prawo wodne oraz niektórych innych ustaw (Dz. U. poz. 159 oraz z 2014 r. poz. 850).

<sup>2)</sup> W brzmieniu ustalonym przez § 1 pkt 1 uchwały nr 130/16 Sejmiku Województwa Mazowieckiego z dnia 5 września 2016 r. zmieniającej uchwałę w sprawie likwidacji dotychczasowej aglomeracji Pilawa oraz wyznaczenia nowej aglomeracji Pilawa (Dz. Urz. Woj. Maz. poz. 8150), która weszła w życie w dniu 1 października 2016 r.





<sup>3)</sup> W brzmieniu ustalonym przez § 1 pkt 1 uchwały, o której mowa w odnośniku 2.

<sup>4)</sup> Uchwała została ogłoszona w dniu 10 lutego 2012 r.

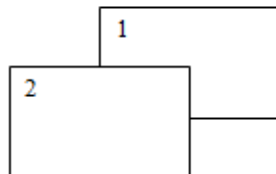
**OBSZAR I GRANICE AGLOMERACJI PILAWA**

**Mapa w skali 1 : 25 000**

**OBJAŚNIENIA ZNAKÓW**

	Oczyszczalnia ścieków komunalnych
	Granica aglomeracji PILAWA przebiegająca wzdłuż zewnętrznych granic skanalizowanych działek budowlanych
	Granice administracyjne gminy Pilawa
	Granice Nadwiślańskiego Obszaru Chronionego Krajobrazu

Szkic położenia arkuszy:



<sup>5)</sup> W brzmieniu ustalonym przez § 1 pkt 2 uchwały, o której mowa w odnośniku 2.

1

