

Załącznik nr 8 do uchwały nr Sejmiku
Województwa
Mazowieckiego z dnia

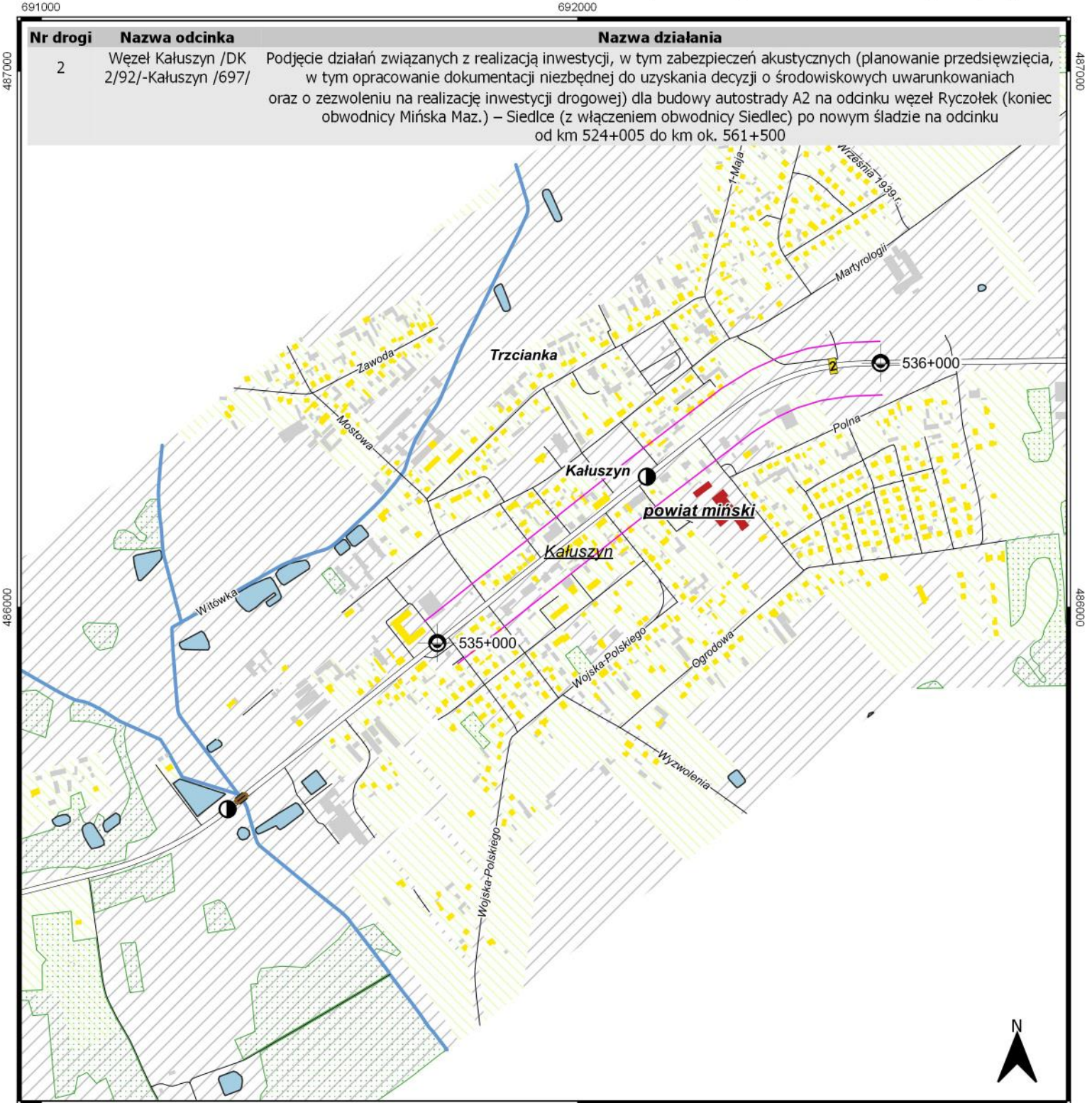
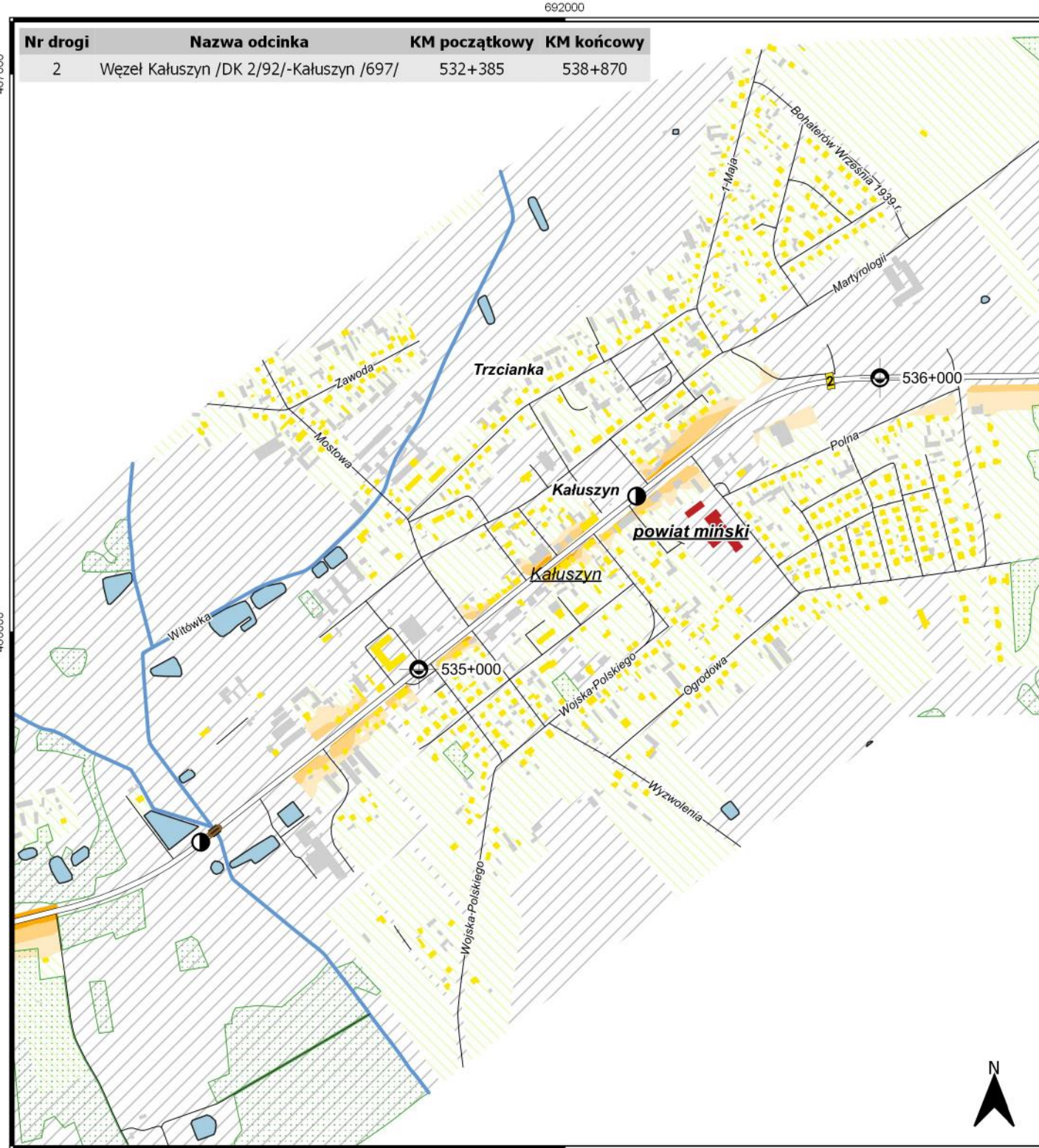
Zestawienie map akustycznych przedstawiających stan klimatu akustycznego przed i po realizacji działań naprawczych proponowanych w Programie

W części graficznej Programu zaprezentowano mapy akustyczne obrazujące zakres przekroczeń dopuszczalnych poziomów hałasu w sąsiedztwie analizowanych odcinków dróg przed oraz po realizacji działań naprawczych, dla których przypisany został wysoki priorytet realizacji (obliczona wartość wskaźnika M wynosi co najmniej 100).

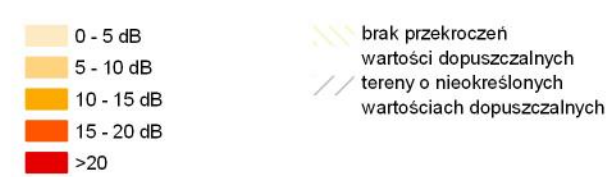
PROGRAM OCHRONY ŚRODOWISKA PRZED HAŁASEM
dla odcinków dróg krajowych województwa mazowieckiego,
na których poziom hałasu przekracza poziom dopuszczalny

Mapa terenów zagrożonych hałasem
Stan istniejący

Mapa akustyczna przedstawiająca efekt
po realizacji działania określonego w programie



Zakres przekroczeń dopuszczalnych poziomów hałasu



LEGENDA

Otoczenie drogi

- oś analizowanej drogi
- pozostałe drogi
- linie kolejowe
- granice odcinków
- mosty
- istniejący ekran akustyczny
- cieki wodne
- wody

- zielen wysoka
- granica powiatu
- granica gminy

- Kilometr
- 0,5 km
 - 1 km

- odcinek o wysokim priorytecie realizacji

Budynki

- budynki
- budynki mieszkalne
- szkoly, przedszkola
- szpitale, domy opieki

- powiat nowodworski** nazwy powiatów
- Pomiechówek** nazwy gmin
- Stary Modlin** nazwy miast i wsi

Mapa prognostyczna
skala 1:10000



Droga krajowa nr 2
Węzeł Kaluszyn /DK 2/92/-Kaluszyn /697/
Kilometraż: 532+385 + 538+870
województwo mazowieckie
powiat miński

arkusz 1 z 58

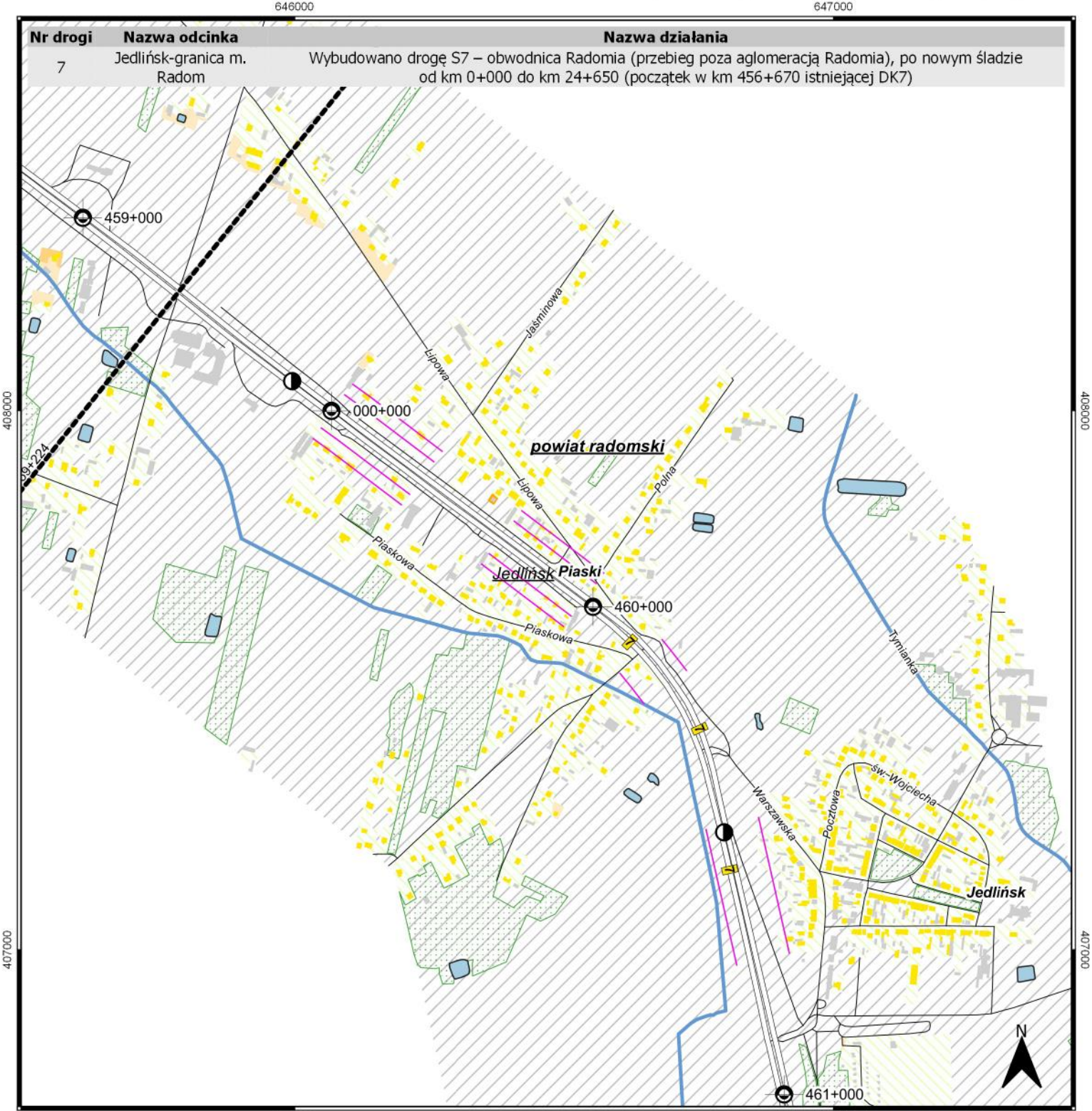
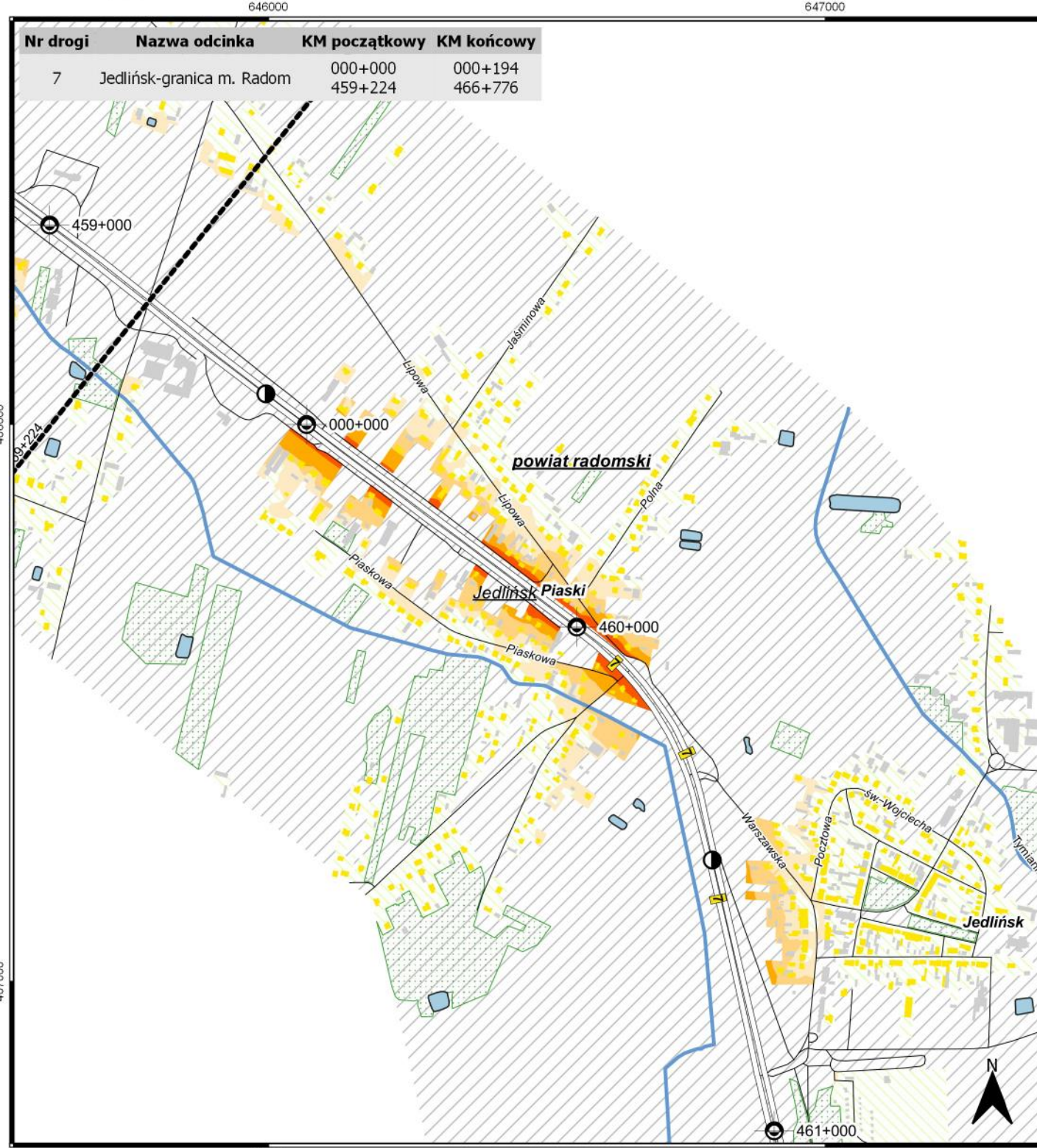
Wykonawca
KFB
KFB Acoustics Sp. z o.o.
ul. Mydlana 7
51-502 Wrocław

opracowała: mgr inż. Dominika Troska

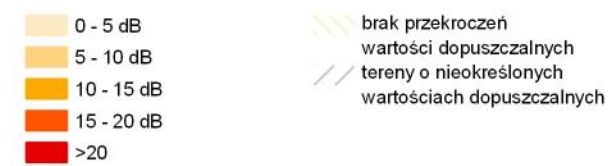
PROGRAM OCHRONY ŚRODOWISKA PRZED HAŁASEM
dla odcinków dróg krajowych województwa mazowieckiego,
na których poziom hałasu przekracza poziom dopuszczalny

Mapa terenów zagrożonych hałasem
Stan istniejący

Mapa akustyczna przedstawiająca efekt
po realizacji działania określonego w programie



Zakres przekroczeń dopuszczalnych poziomów hałasu



LEGENDA

Otoczenie drogi

- oś analizowanej drogi
- pozostałe drogi
- linie kolejowe
- granice odcinków
- mosty
- istniejący ekran akustyczny
- ciekі wodne
- wody

- zielen wysoka
- granica powiatu
- granica gminy

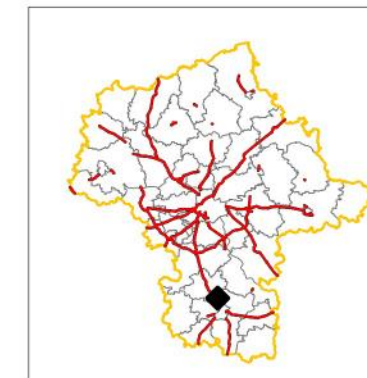
- Kilometrąż**
- 0,5 km
 - 1 km

- odcinek o wysokim priorytecie realizacji

Budynki

- budynki
- budynki mieszkalne
- szkoły, przedszkola
- szpitale, domy opieki

- powiat nowodworski** nazwy powiatów
- Pomiechówek** nazwy gmin
- Stary Modlin** nazwy miast i wsi



Droga krajowa nr 7
Jedlińsk-granica m. Radom
Kilometrąż: 000+000 + 000+194
459+224 + 466+776

województwo mazowieckie
powiat radomski

arkusz 2 z 58

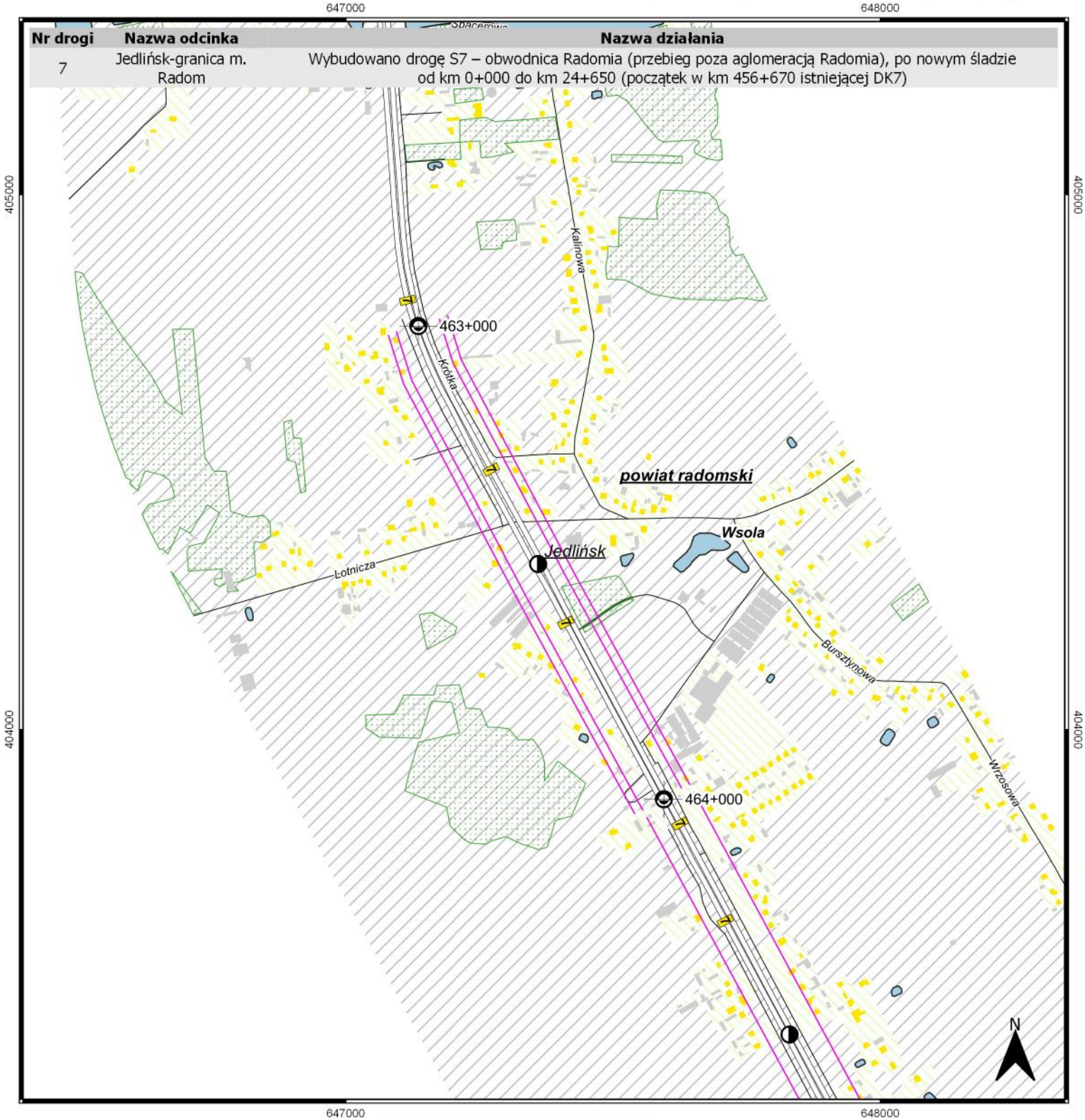
Wykonawca
KFB
KFB Acoustics Sp. z o.o.
ul. Mydlana 7
51-502 Wrocław

opracowała: mgr inż. Dominika Troska

PROGRAM OCHRONY ŚRODOWISKA PRZED HAŁASEM
dla odcinków dróg krajowych województwa mazowieckiego,
na których poziom hałasu przekracza poziom dopuszczalny

Mapa terenów zagrożonych hałasem
Stan istniejący

Mapa akustyczna przedstawiająca efekt
po realizacji działania określonego w programie



Zakres przekroczeń dopuszczalnych poziomów hałasu



LEGENDA

Otoczenie drogi

- oś analizowanej drogi
- pozostałe drogi
- linie kolejowe
- granice odcinków
- mosty
- istniejący ekran akustyczny
- ciekі wodne
- wody

- zielen wysoka
- granica powiatu
- granica gminy

- Kilometraż**
- 0,5 km
 - 1 km

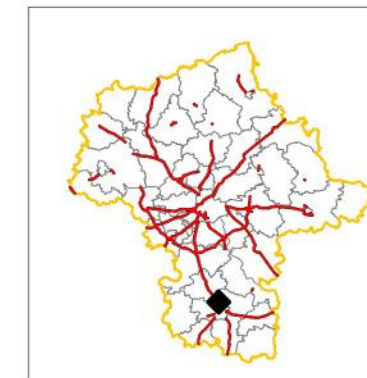
- odcinek o wysokim priorytecie realizacji

Budynki

- budynki
- budynki mieszkalne
- szkoły, przedszkola
- szpitale, domy opieki

- powiat nowodworski** nazwy powiatów
- Pomiechówek** nazwy gmin
- Stary Modlin** nazwy miast i wsi

Mapa prognostyczna
skala 1:10000



Droga krajowa nr 7
Jedlińsk-granica m. Radom
Kilometraż: 000+000 + 000+194
459+224 + 466+776

województwo mazowieckie
powiat radomski

arkusz 3 z 58

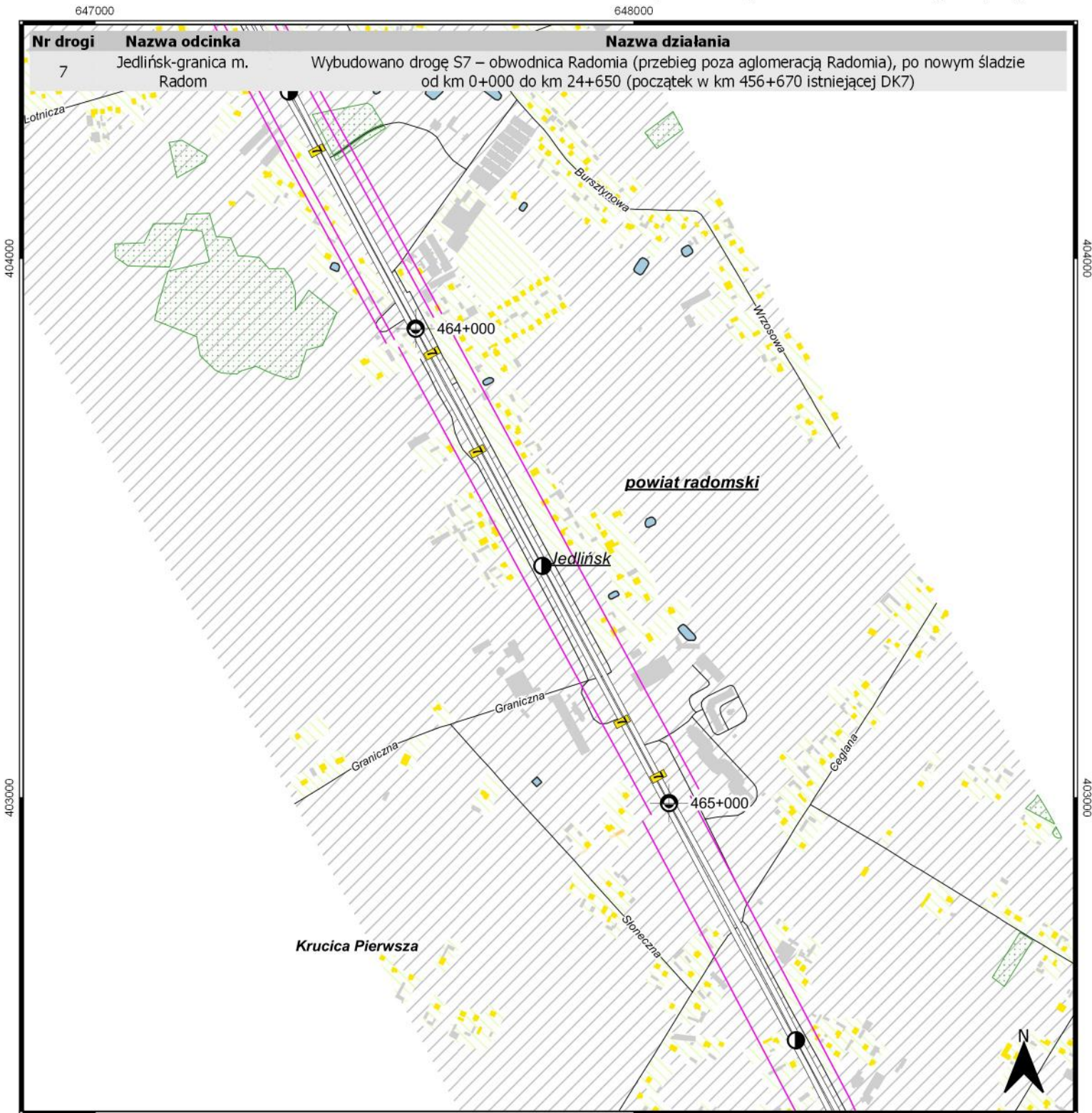
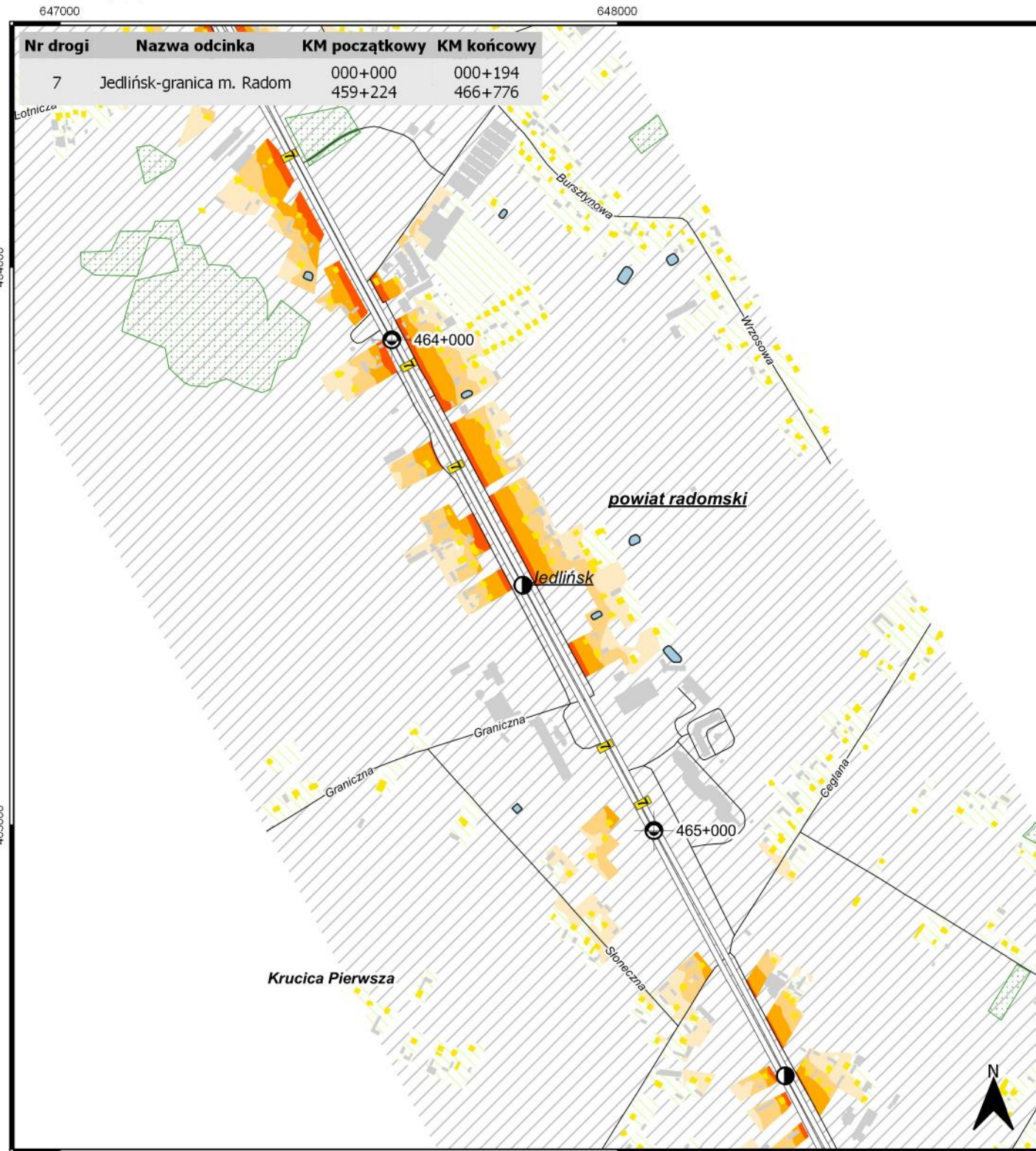
Wykonawca
KFB
KFB Acoustics Sp. z o.o.
ul. Mydlana 7
51-502 Wrocław

opracowała: mgr inż. Dominika Troska

PROGRAM OCHRONY ŚRODOWISKA PRZED HAŁASEM
dla odcinków dróg krajowych województwa mazowieckiego,
na których poziom hałasu przekracza poziom dopuszczalny

Mapa terenów zagrożonych hałasem
Stan istniejący

Mapa akustyczna przedstawiająca efekt
po realizacji działania określonego w programie



Zakres przekroczeń dopuszczalnych poziomów hałasu



LEGENDA

Otoczenie drogi

- oś analizowanej drogi
- pozostałe drogi
- linie kolejowe
- granice odcinków
- mosty
- istniejący ekran akustyczny
- ciekі wodne
- wody

- zielen wysoka
- granica powiatu
- granica gminy

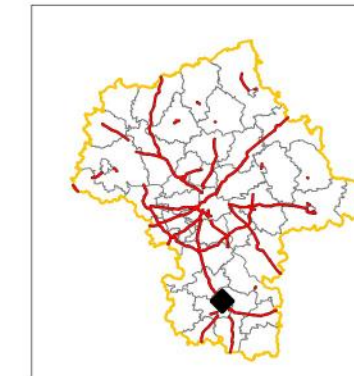
- Kilometraż
- 0,5 km
 - 1 km

- odcinek o wysokim priorytecie realizacji

Budynki

- budynki
- budynki mieszkalne
- szkoły, przedszkola
- szpitale, domy opieki

- powiat nowodworski nazwy powiatów
- Pomiczów nazwy gmin
- Stary Modlin nazwy miast i wsi



Droga krajowa nr 7
Jedlińsk-granica m. Radom
Kilometraż: 000+000 + 000+194
459+224 + 466+776

województwo mazowieckie
powiat radomski

arkusz 4 z 58

Wykonawca
KFB
KFB Acoustics Sp. z o.o.
ul. Mydlana 7
51-502 Wrocław

opracowała: mgr inż. Dominika Troska

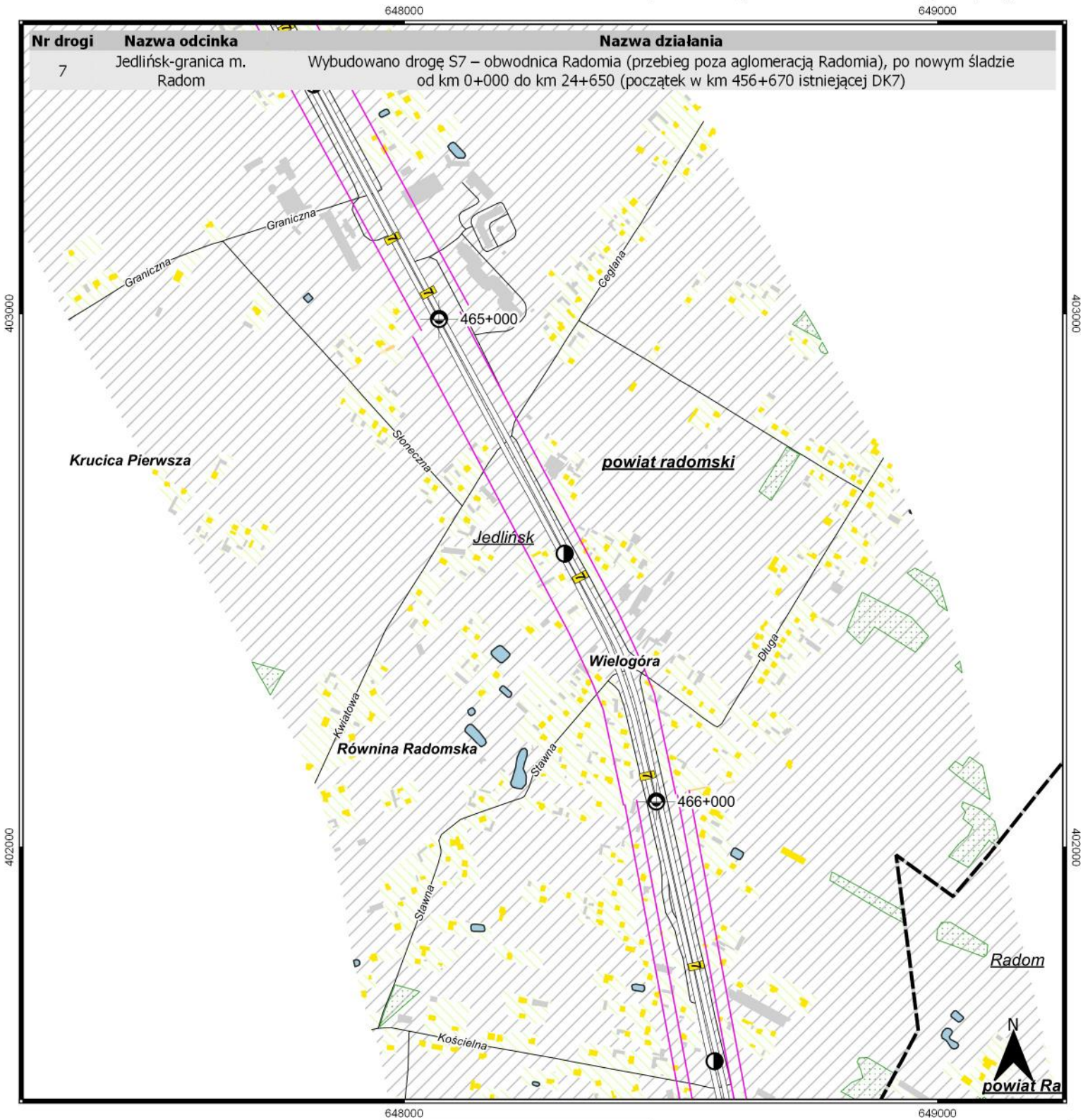
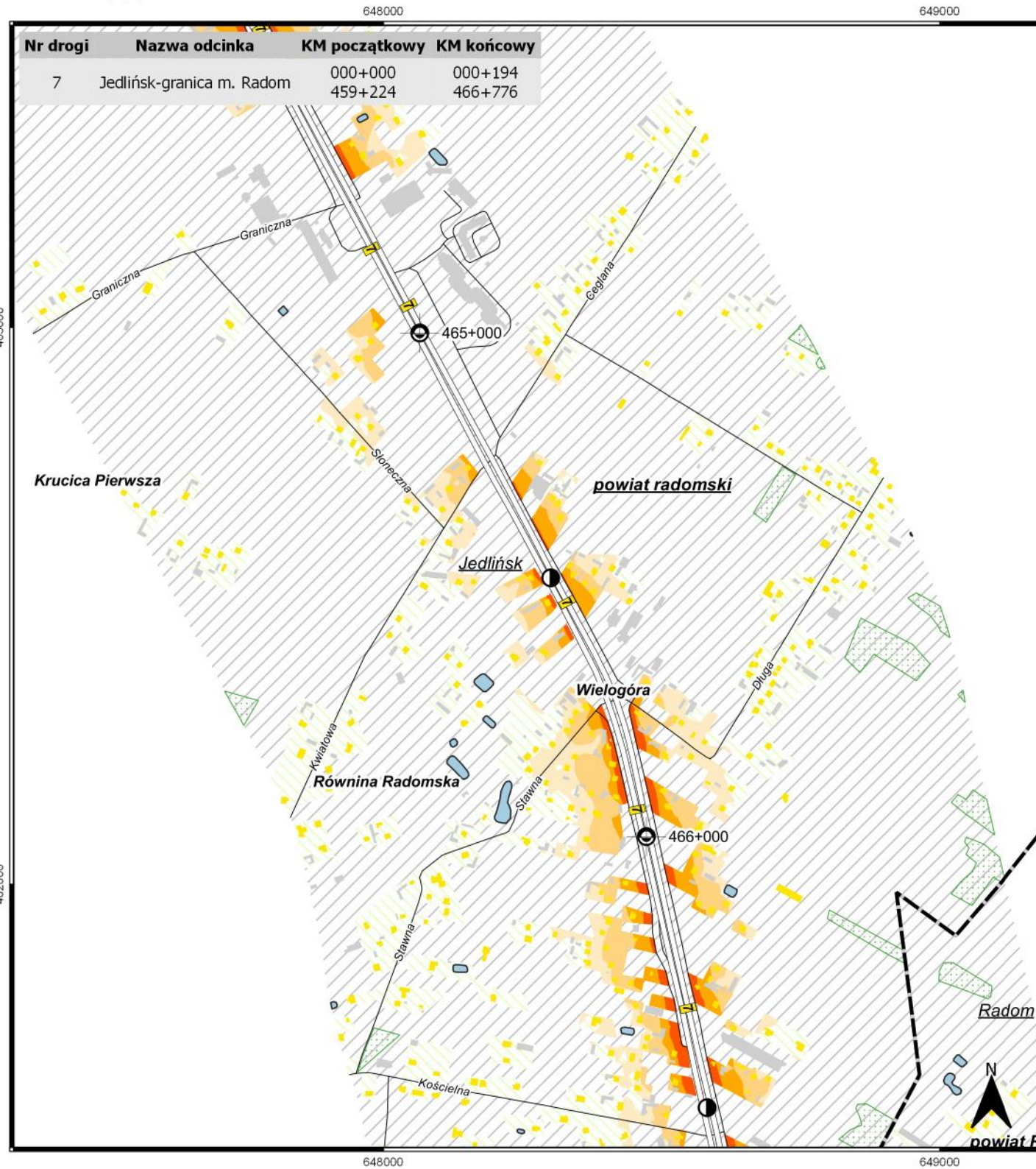
Mapa prognostyczna
skala 1:10000



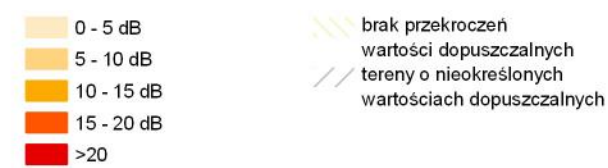
PROGRAM OCHRONY ŚRODOWISKA PRZED HAŁASEM
dla odcinków dróg krajowych województwa mazowieckiego,
na których poziom hałasu przekracza poziom dopuszczalny

Mapa terenów zagrożonych hałasem
Stan istniejący

Mapa akustyczna przedstawiająca efekt
po realizacji działania określonego w programie

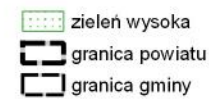


Zakres przekroczeń dopuszczalnych poziomów hałasu



LEGENDA

Otoczenie drogi



odcinek o wysokim priorytecie realizacji

Budynki



powiat nowodworski nazwy powiatów
Pomiechówek nazwy gmin
Stary Modlin nazwy miast i wsi

Mapa prognostyczna
skala 1:10000



Droga krajowa nr 7
Jedlińsk-granica m. Radom
Kilometrą: 000+000 + 000+194
459+224 + 466+776

województwo mazowieckie
powiat radomski, m.Radom

arkusz 5 z 58

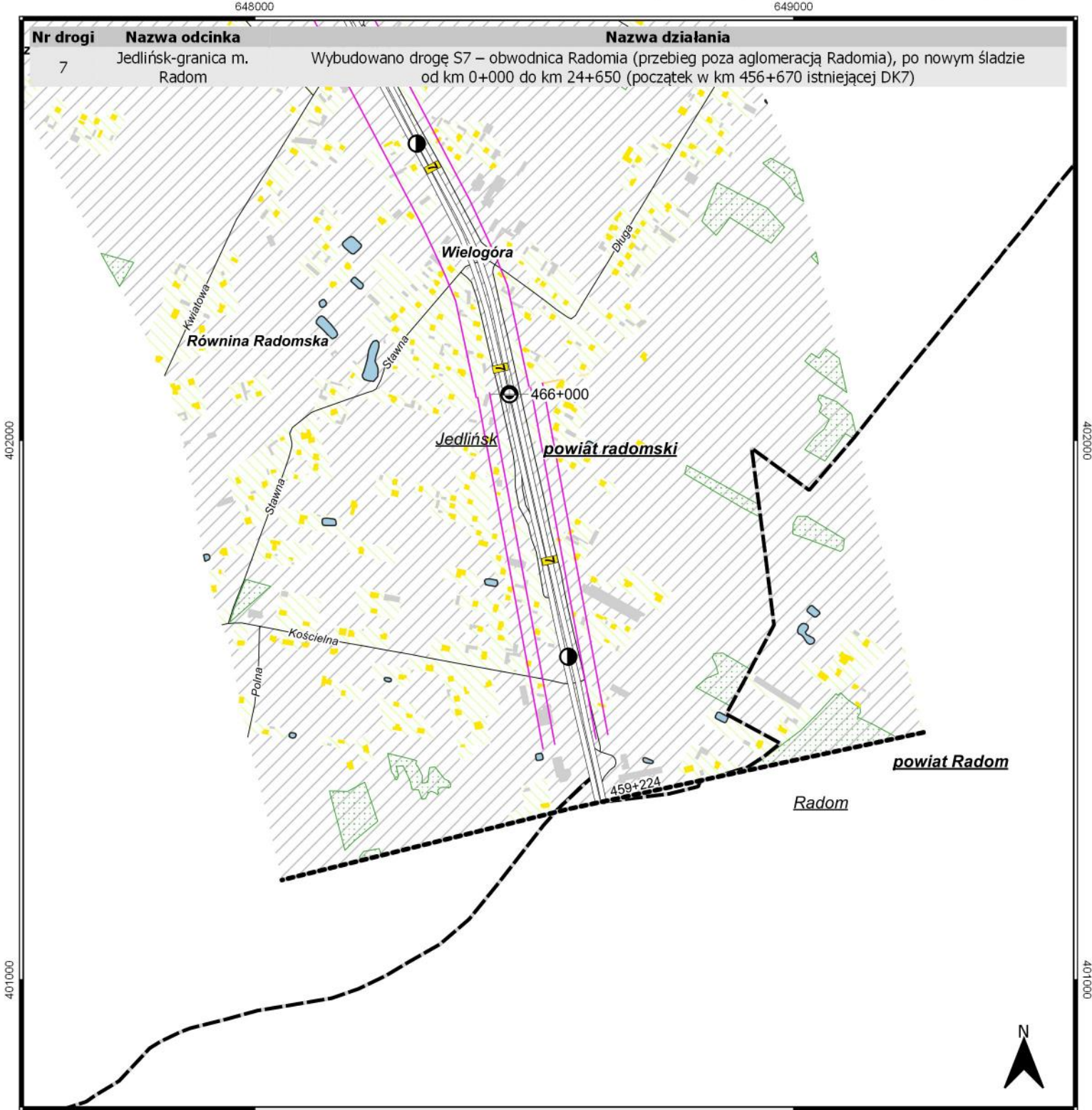
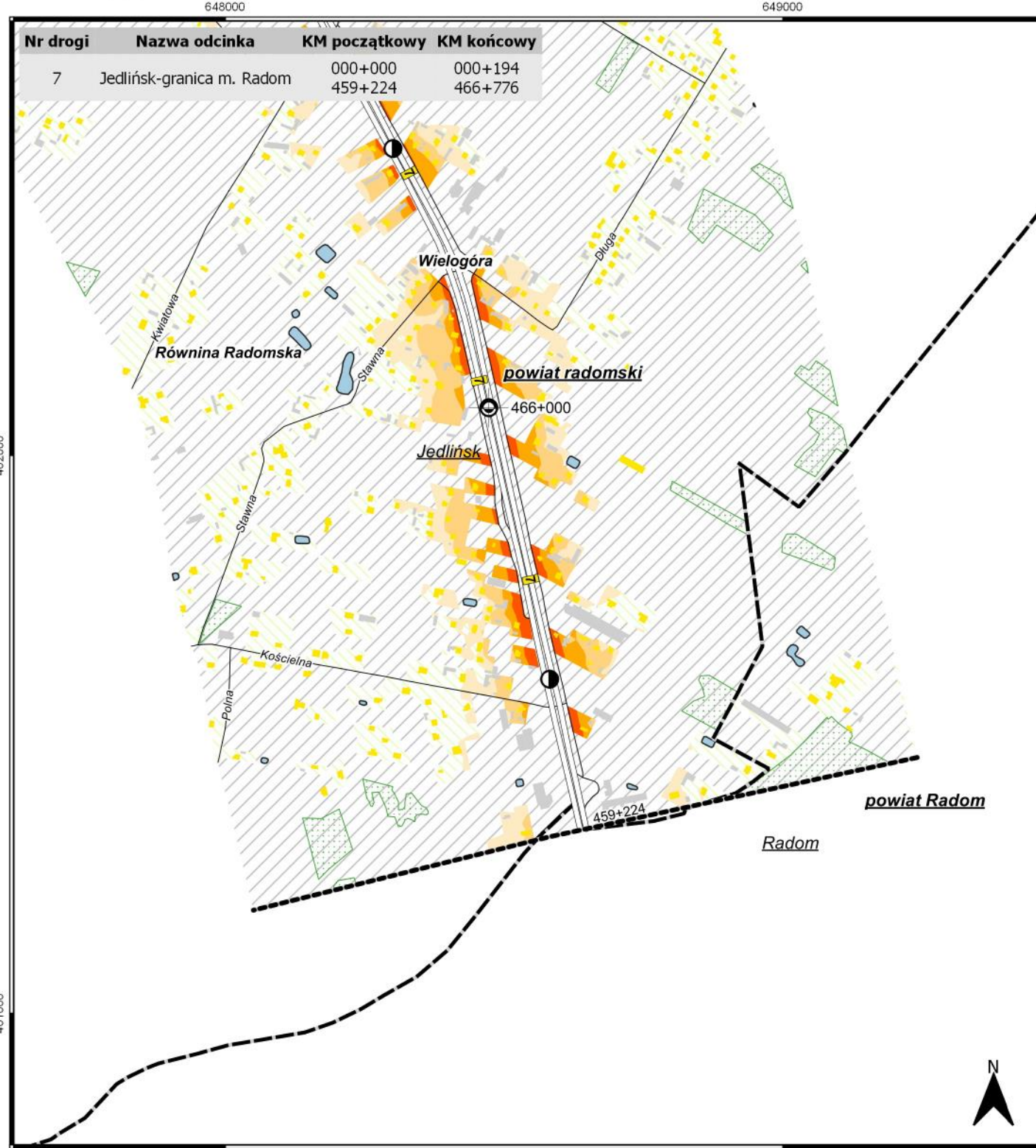
Wykonawca
KFB
KFB Acoustics Sp. z o.o.
ul. Mydlana 7
51-502 Wrocław

opracowała: mgr inż. Dominika Troska

PROGRAM OCHRONY ŚRODOWISKA PRZED HAŁASEM
dla odcinków dróg krajowych województwa mazowieckiego,
na których poziom hałasu przekracza poziom dopuszczalny

Mapa terenów zagrożonych hałasem
Stan istniejący

Mapa akustyczna przedstawiająca efekt
po realizacji działania określonego w programie



Zakres przekroczeń dopuszczalnych poziomów hałasu



LEGENDA

Otoczenie drogi

- oś analizowanej drogi
- pozostałe drogi
- linie kolejowe
- granice odcinków
- mosty
- istniejący ekran akustyczny
- cieki wodne
- wody

- zielen wysoka
- granica powiatu
- granica gminy

- Kilometr
- 0,5 km
 - 1 km

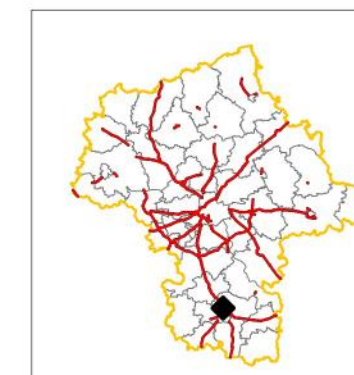
- odcinek o wysokim priorytecie realizacji

Budynki

- budynki
- budynki mieszkalne
- szkoły, przedszkola
- szpitale, domy opieki

- powiat nowodworski** nazwy powiatów
- Pomiechówek** nazwy gmin
- Stary Modlin** nazwy miast i wsi

Mapa prognostyczna
skala 1:10000



Droga krajowa nr 7
Jedlińsk-granica m. Radom
Kilometraż: 000+000 ÷ 000+194
459+224 ÷ 466+776

województwo mazowieckie
powiat radomski, m.Radom

arkusz 6 z 58

Wykonawca

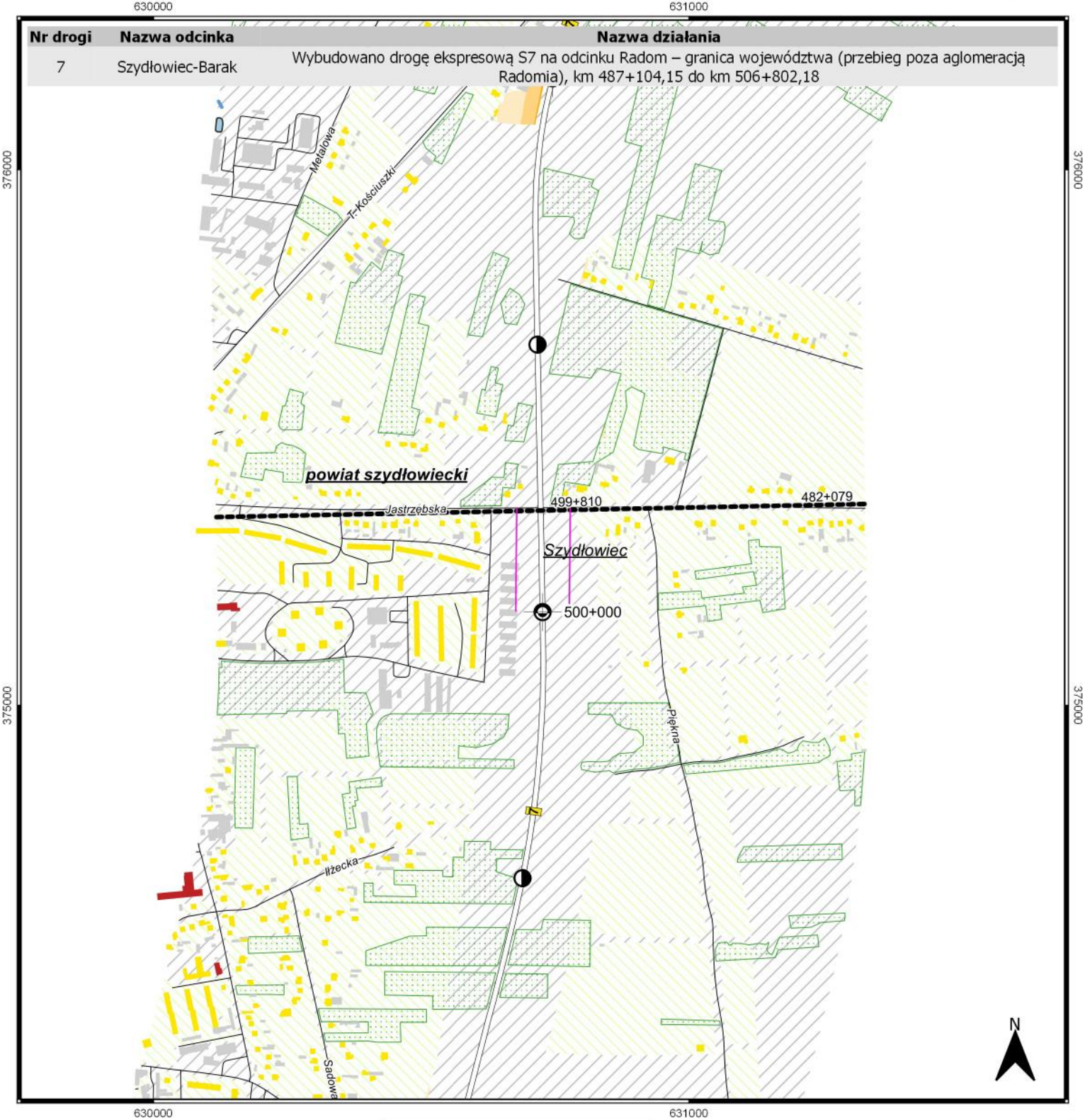
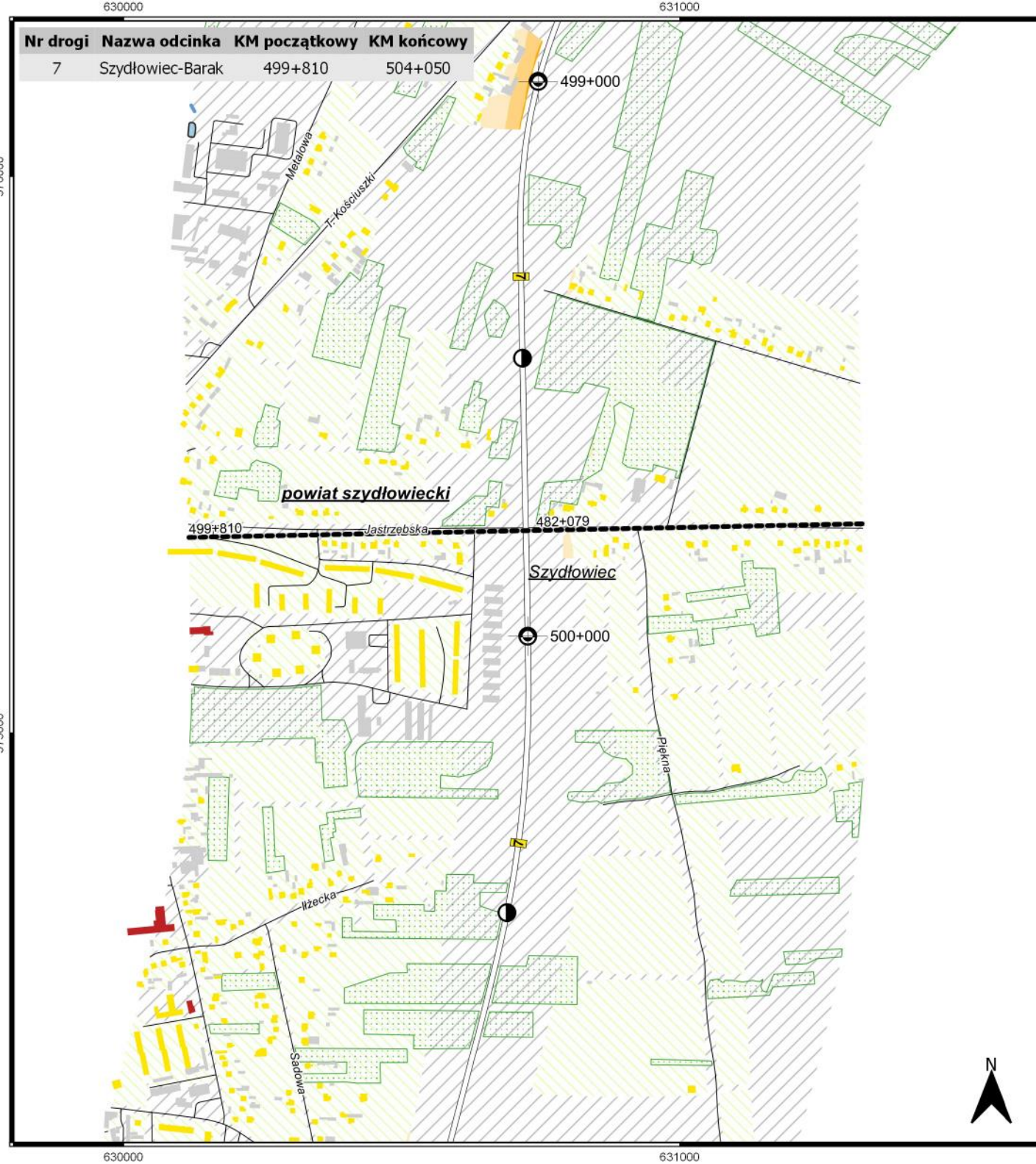
KFB
KFB Acoustics Sp. z o.o.
ul. Mydlana 7
51-502 Wrocław

opracowała: mgr inż. Dominika Troska

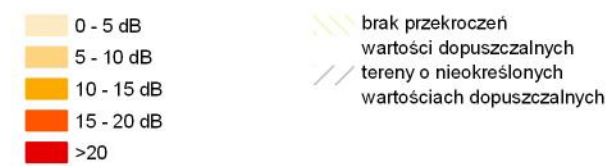
PROGRAM OCHRONY ŚRODOWISKA PRZED HAŁASEM
dla odcinków dróg krajowych województwa mazowieckiego,
na których poziom hałasu przekracza poziom dopuszczalny

Mapa terenów zagrożonych hałasem
Stan istniejący

Mapa akustyczna przedstawiająca efekt
po realizacji działania określonego w programie



Zakres przekroczeń dopuszczalnych poziomów hałasu



LEGENDA

Otoczenie drogi

- oś analizowanej drogi
- pozostałe drogi
- linie kolejowe
- granice odcinków
- mosty
- istniejący ekran akustyczny
- ciekі wodne
- wody

- zielen wysoka
- granica powiatu
- granica gminy

- Kilometrąż**
- 0,5 km
 - 1 km

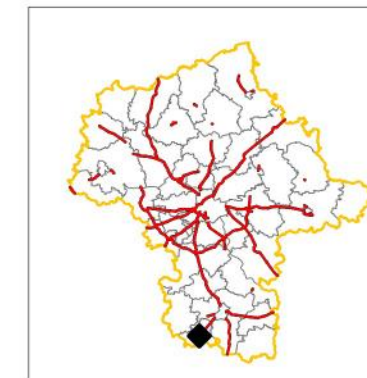
- odcinek o wysokim priorytecie realizacji

Budynki

- budynki
- budynki mieszkalne
- szkoły, przedszkola
- szpitale, domy opieki

- powiat nowodworski** nazwy powiatów
- Pomiechówek** nazwy gmin
- Stary Modlin** nazwy miast i wsi

Mapa prognostyczna
skala 1:10000



Droga krajowa nr 7
Szydłowiec-Barak

Kilometraż: 499+810 + 504+050

województwo mazowieckie
powiat szydłowiecki

arkusz 7 z 58

Wykonawca

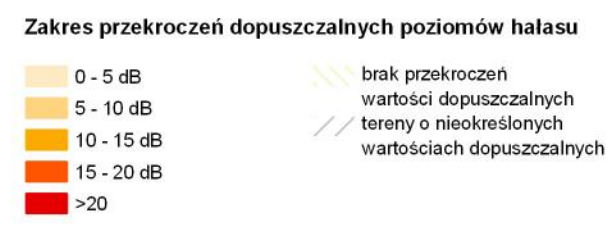
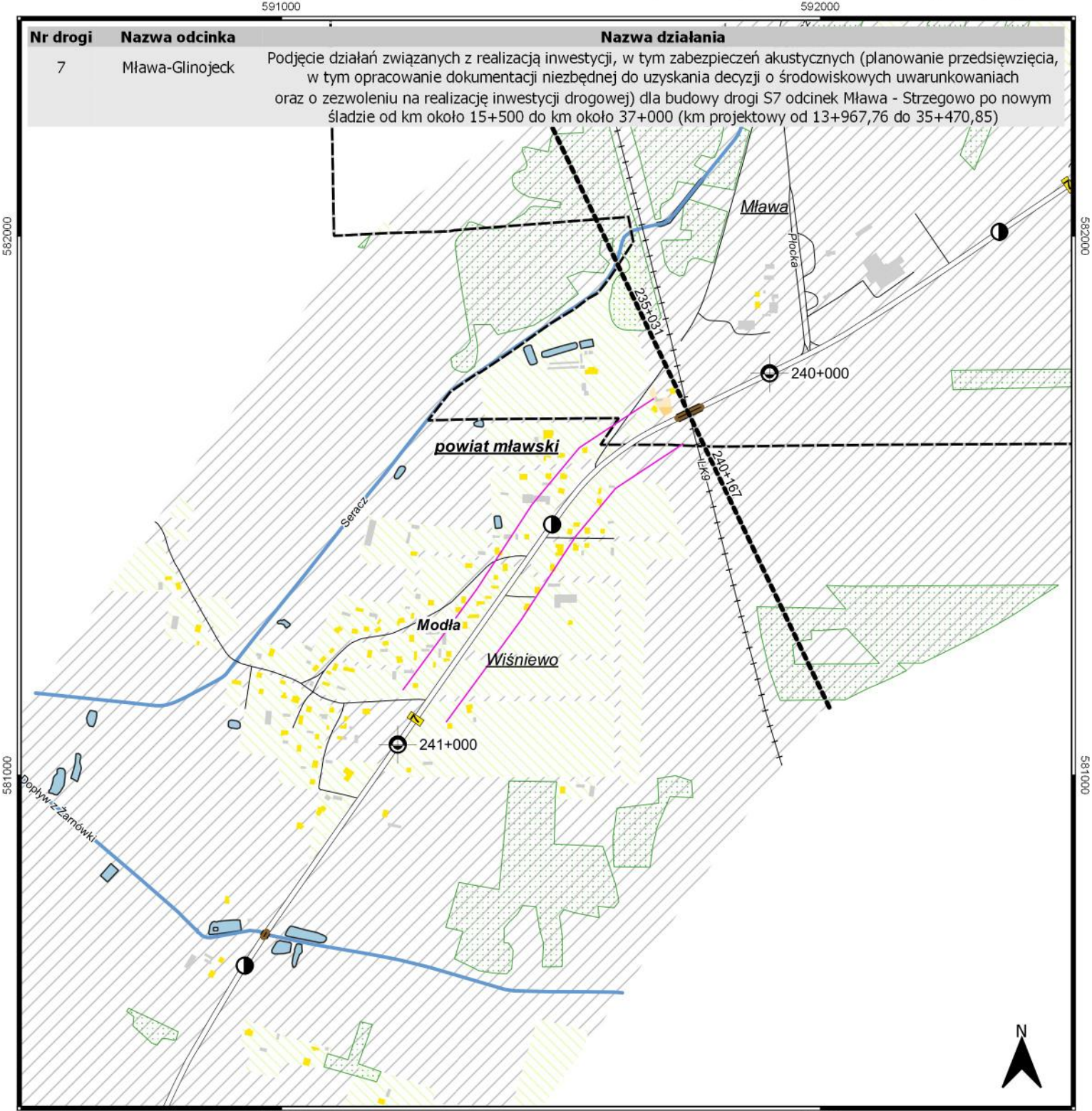
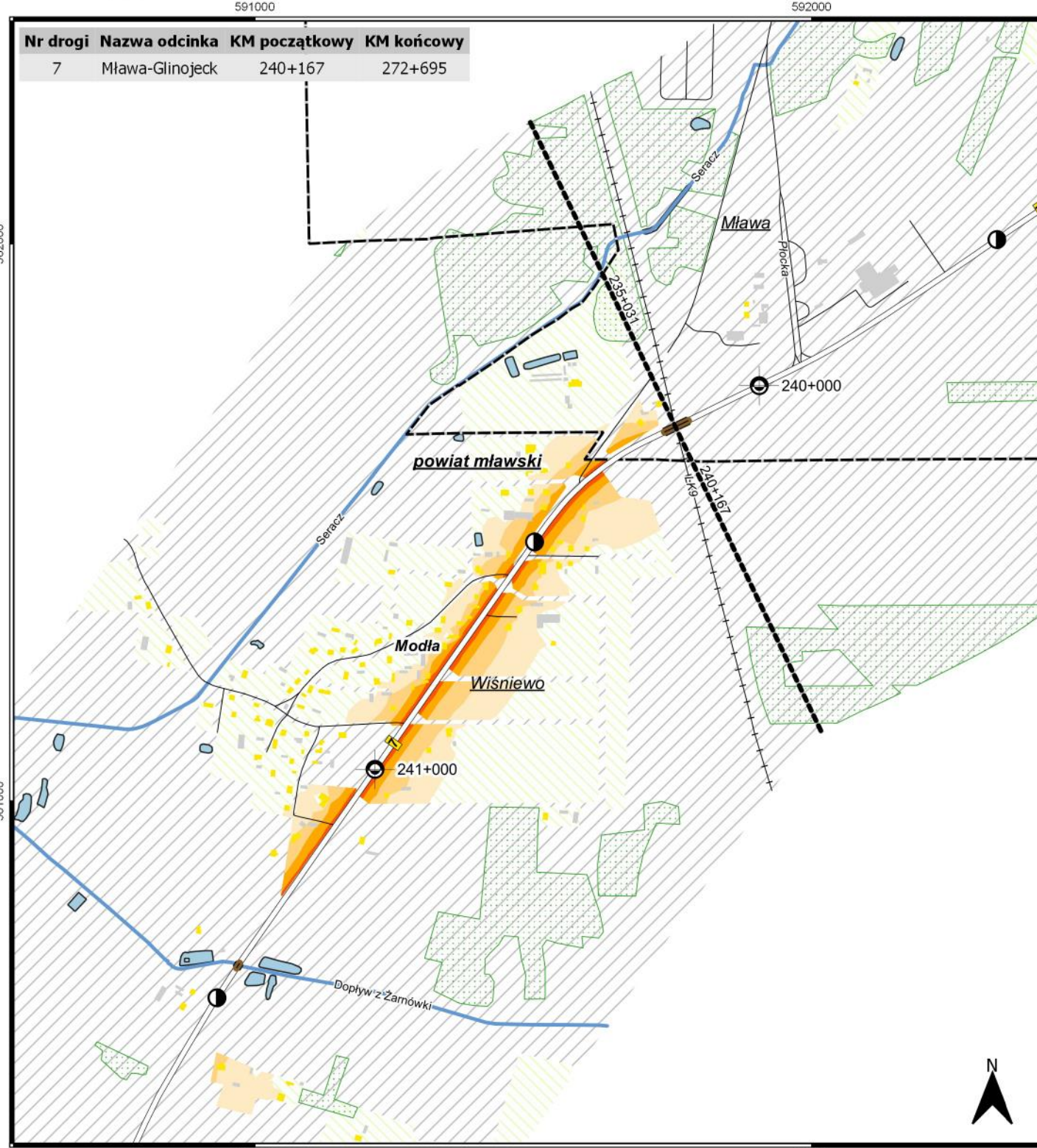
KFB Acoustics Sp. z o.o.
ul. Mydlana 7
51-502 Wrocław

opracowała: mgr inż. Dominika Troska

PROGRAM OCHRONY ŚRODOWISKA PRZED HAŁASEM
dla odcinków dróg krajowych województwa mazowieckiego,
na których poziom hałasu przekracza poziom dopuszczalny

Mapa terenów zagrożonych hałasem
Stan istniejący

Mapa akustyczna przedstawiająca efekt
po realizacji działania określonego w programie




Droga krajowa nr 7
Mława-Glinojeck

Kilometraż: 240+167 + 272+695

województwo mazowieckie
powiat mławski

arkusz 8 z 58

Wykonawca
KFB KFB Acoustics Sp. z o.o.
ul. Mydlana 7
51-502 Wrocław

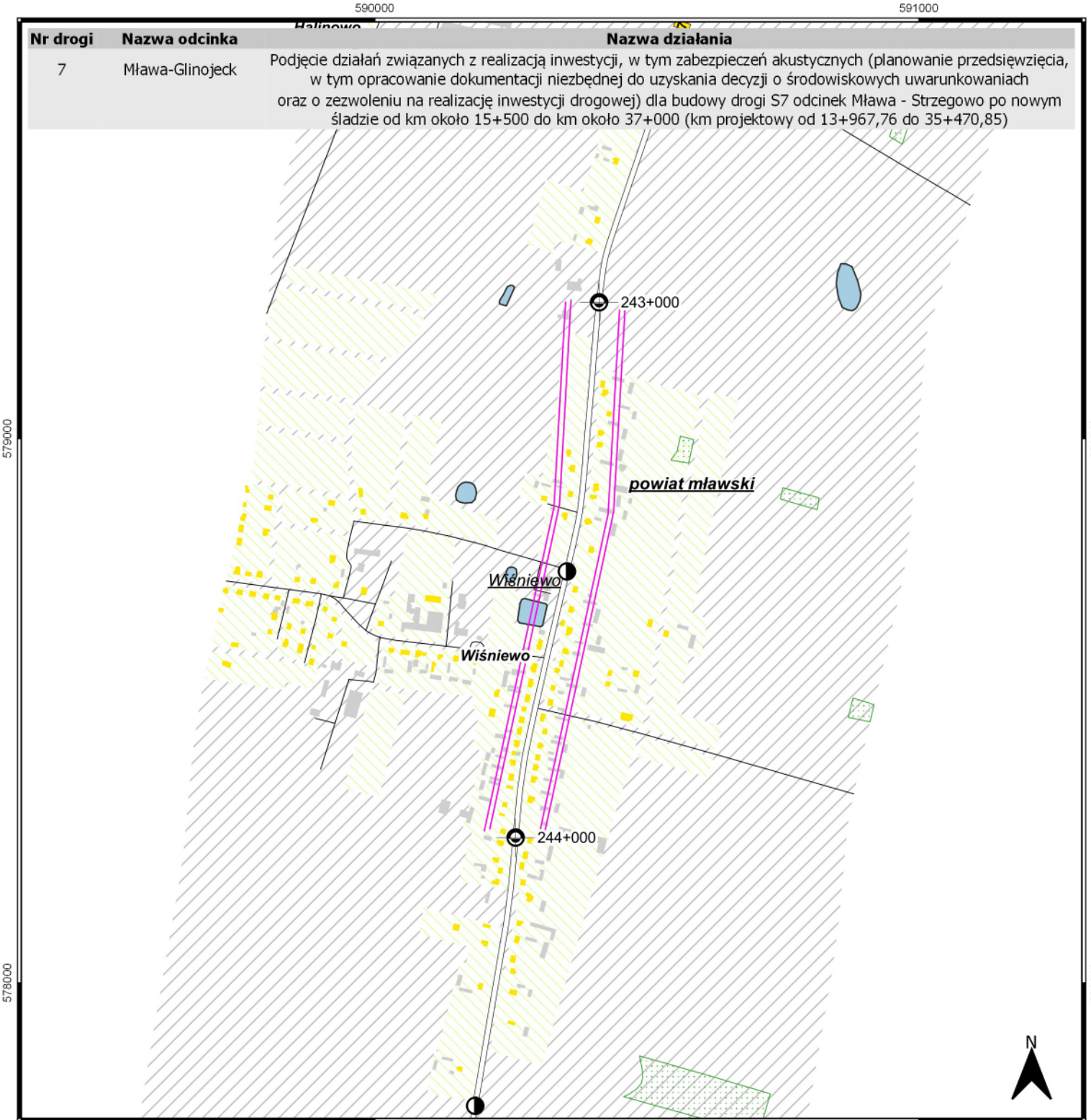
opracowała: mgr inż. Dominika Troska



PROGRAM OCHRONY ŚRODOWISKA PRZED HAŁASEM
dla odcinków dróg krajowych województwa mazowieckiego,
na których poziom hałasu przekracza poziom dopuszczalny

Mapa terenów zagrożonych hałasem
Stan istniejący

Mapa akustyczna przedstawiająca efekt
po realizacji działania określonego w programie



Zakres przekroczeń dopuszczalnych poziomów hałasu

- 0 - 5 dB
- 5 - 10 dB
- 10 - 15 dB
- 15 - 20 dB
- >20
- brak przekroczeń wartości dopuszczalnych
- tereny o nieokreślonych wartościach dopuszczalnych

LEGENDA

Otoczenie drogi

- oś analizowanej drogi
- pozostałe drogi
- linie kolejowe
- granice odcinków
- mosty
- istniejący ekran akustyczny
- cieki wodne
- wody

- zielen wysoka
- granica powiatu
- granica gminy

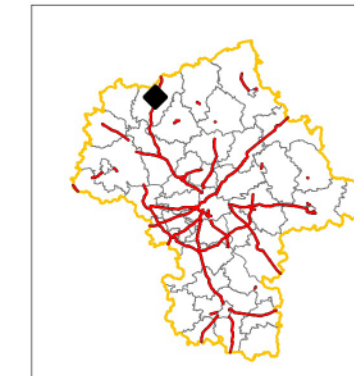
- Kilometr**
- 0,5 km
 - 1 km

- odcinek o wysokim priorytecie realizacji

Budynki

- budynki
- budynki mieszkalne
- szkoły, przedszkola
- szpitale, domy opieki

- powiat nowodworski** nazwy powiatów
- Pomiechówek** nazwy gmin
- Stary Modlin** nazwy miast i wsi



Droga krajowa nr 7
Mława-Glinojeck

Kilometraż: 240+167 + 272+695

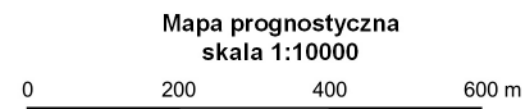
województwo mazowieckie
powiat mławski

arkusz 9 z 58

Wykonawca

KFB KFB Acoustics Sp. z o.o.
ul. Mydlana 7
51-502 Wrocław

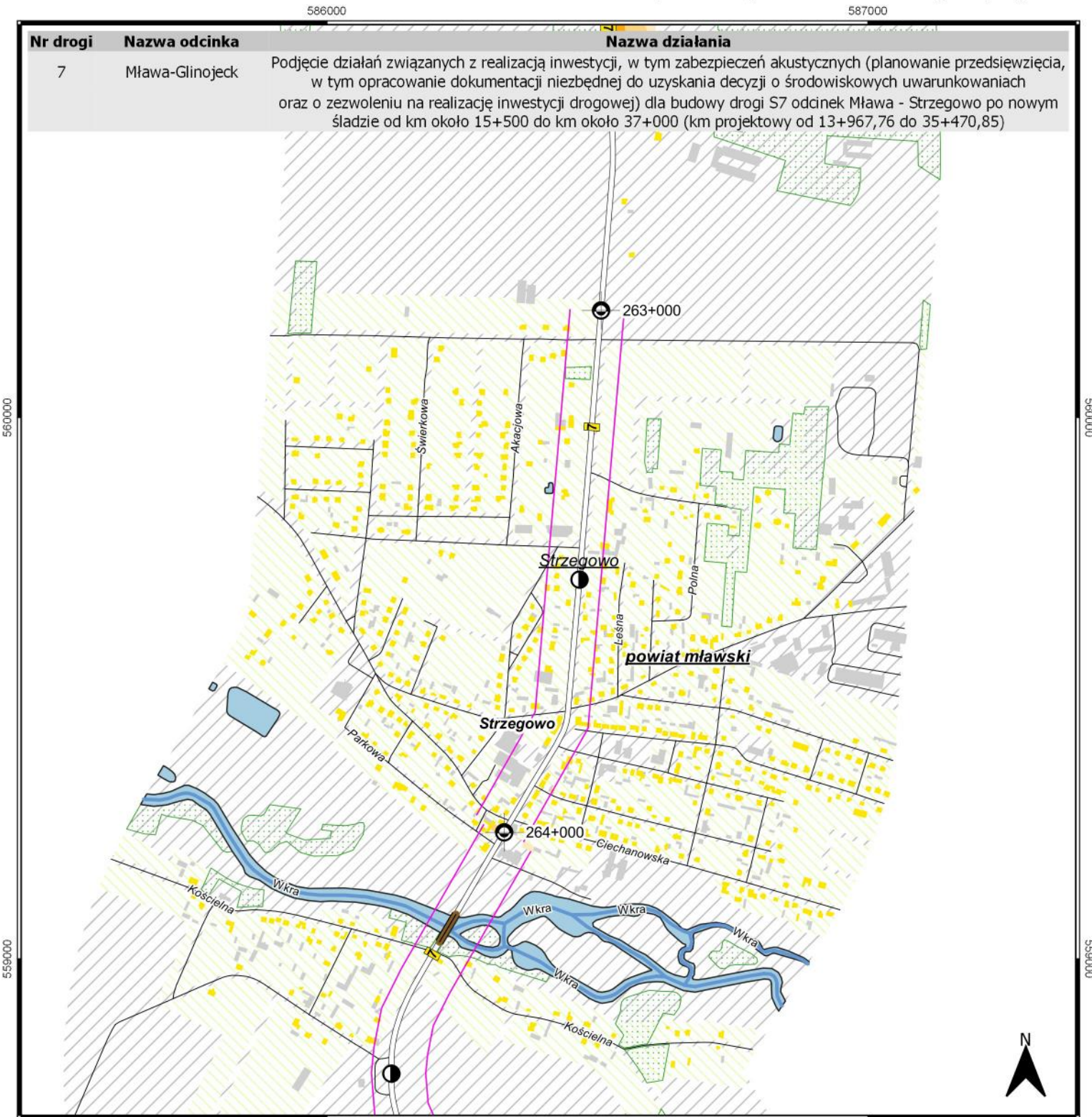
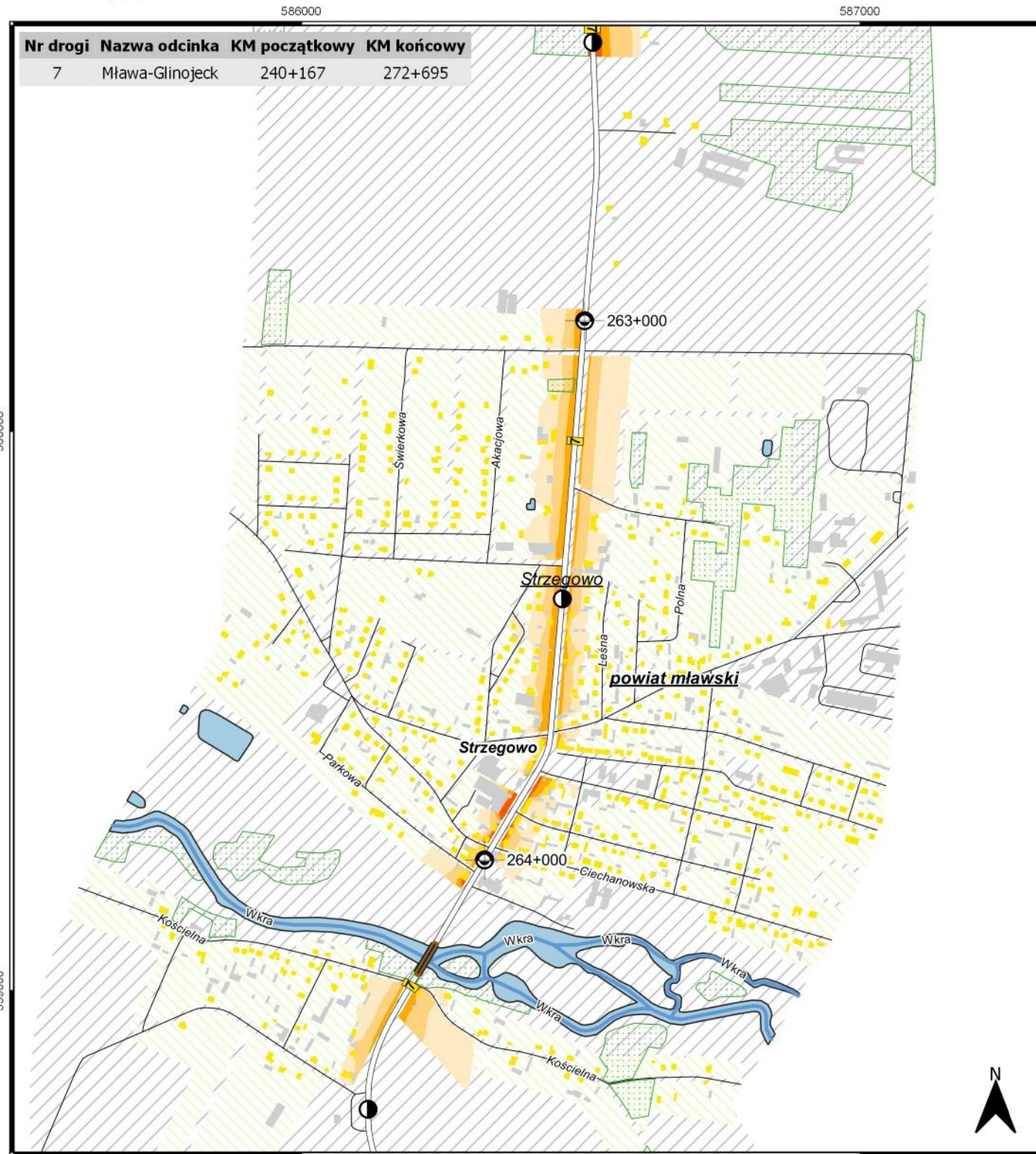
opracowała: mgr inż. Dominika Troska



PROGRAM OCHRONY ŚRODOWISKA PRZED HAŁASEM
dla odcinków dróg krajowych województwa mazowieckiego,
na których poziom hałasu przekracza poziom dopuszczalny

Mapa terenów zagrożonych hałasem
Stan istniejący

Mapa akustyczna przedstawiająca efekt
po realizacji działania określonego w programie



Zakres przekroczeń dopuszczalnych poziomów hałasu

- 0 - 5 dB
- 5 - 10 dB
- 10 - 15 dB
- 15 - 20 dB
- >20
- brak przekroczeń wartości dopuszczalnych
- tereny o nieokreślonych wartościach dopuszczalnych

LEGENDA

Otoczenie drogi

- oś analizowanej drogi
- pozostałe drogi
- linie kolejowe
- granice odcinków
- mosty
- istniejący ekran akustyczny
- cieki wodne
- wody

- zielen wysoka
- granica powiatu
- granica gminy

- Kilometraż**
- 0,5 km
 - 1 km

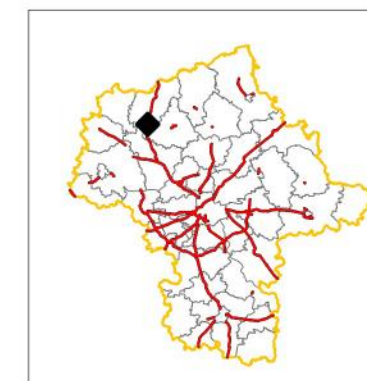
- odcinek o wysokim priorytecie realizacji

Budynki

- budynki
- budynki mieszkalne
- szkoły, przedszkola
- szpitale, domy opieki

- powiat nowodworski** nazwy powiatów
- Pomiechówek** nazwy gmin
- Stary Modlin** nazwy miast i wsi

Mapa prognostyczna
skala 1:10000



Droga krajowa nr 7
Mława-Glinojeck

Kilometraż: 240+167 + 272+695

województwo mazowieckie
powiat mławski

arkusz 10 z 58

Wykonawca

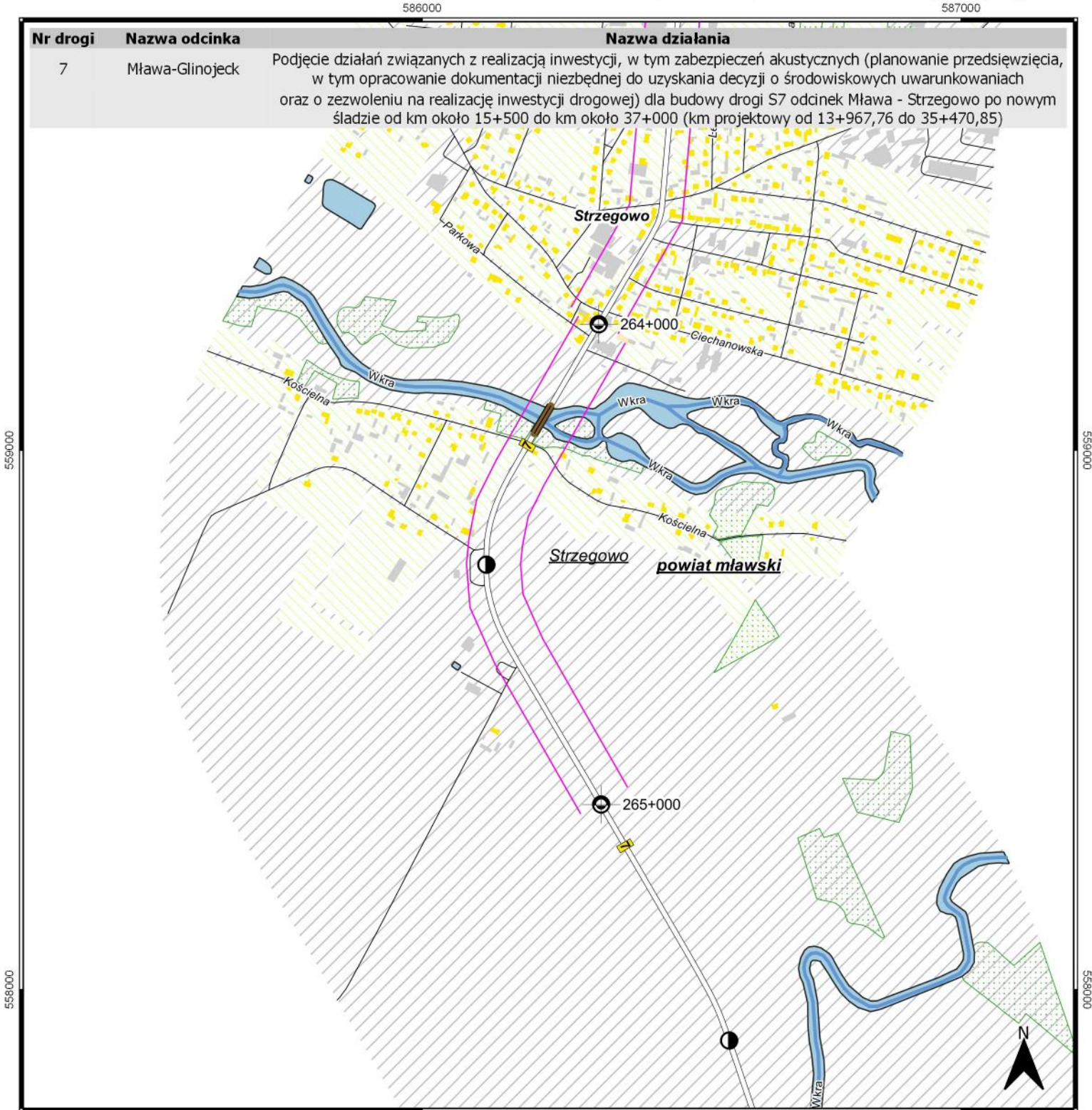
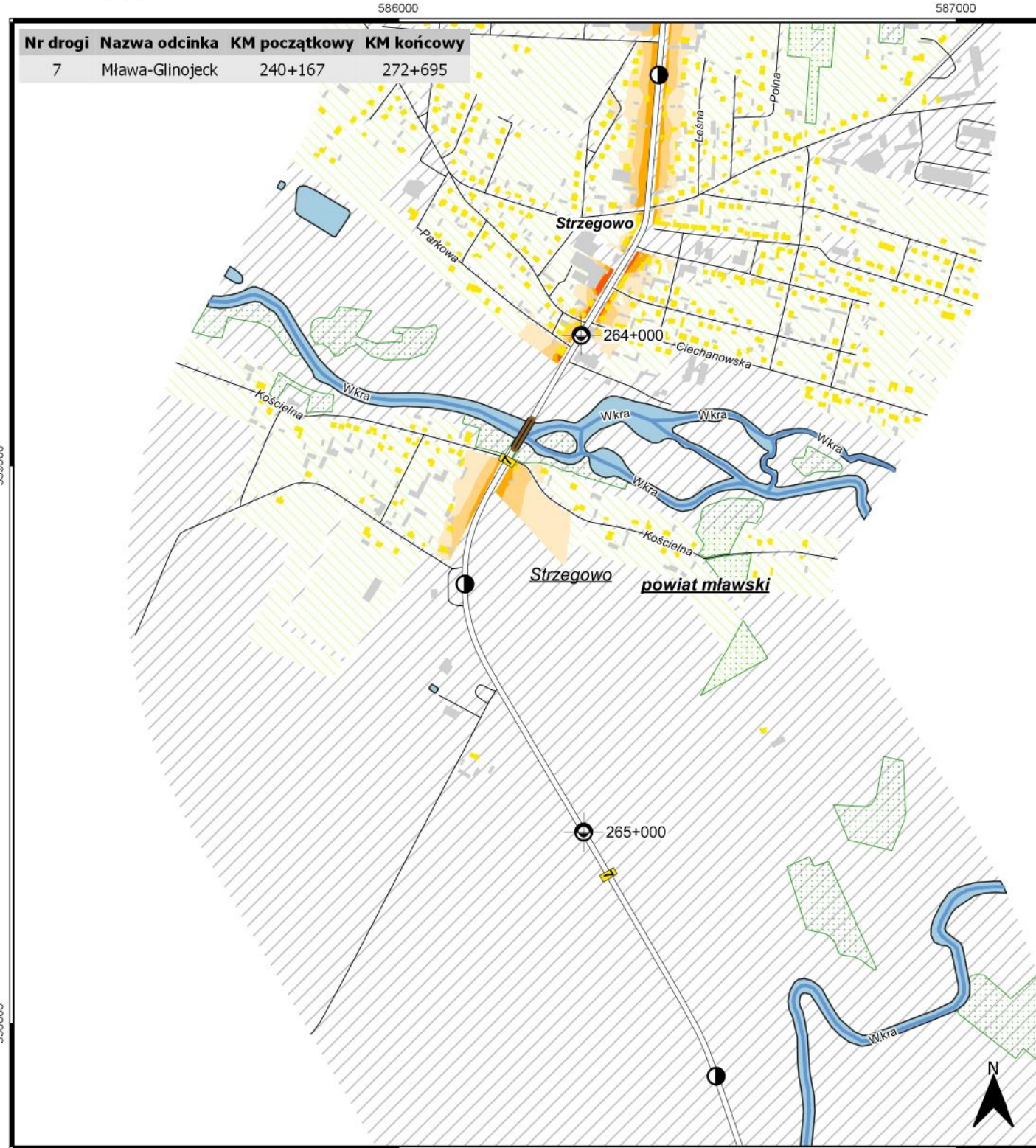
KFB
KFB Acoustics Sp. z o.o.
ul. Mydlana 7
51-502 Wrocław

opracowała: mgr inż. Dominika Troska

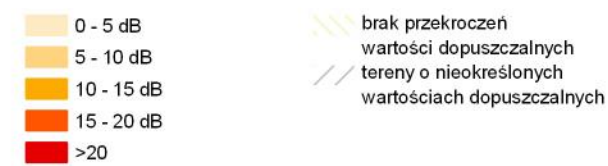
PROGRAM OCHRONY ŚRODOWISKA PRZED HAŁASEM
dla odcinków dróg krajowych województwa mazowieckiego,
na których poziom hałasu przekracza poziom dopuszczalny

Mapa terenów zagrożonych hałasem
Stan istniejący

Mapa akustyczna przedstawiająca efekt
po realizacji działania określonego w programie



Zakres przekroczeń dopuszczalnych poziomów hałasu



LEGENDA

Otoczenie drogi

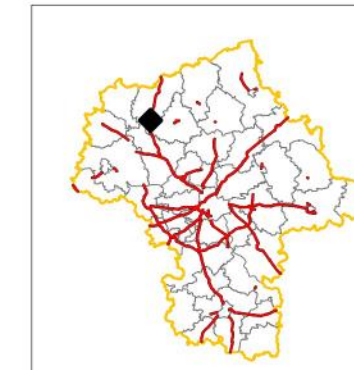


Budynki



powiat nowodworski nazwy powiatów
Pomiechówek nazwy gmin
Stary Modlin nazwy miast i wsi

Mapa prognostyczna
skala 1:10000



Droga krajowa nr 7
Mława-Glinojeck

Kilometraż: 240+167 + 272+695

województwo mazowieckie
powiat mławski

arkusz 11 z 58

Wykonawca

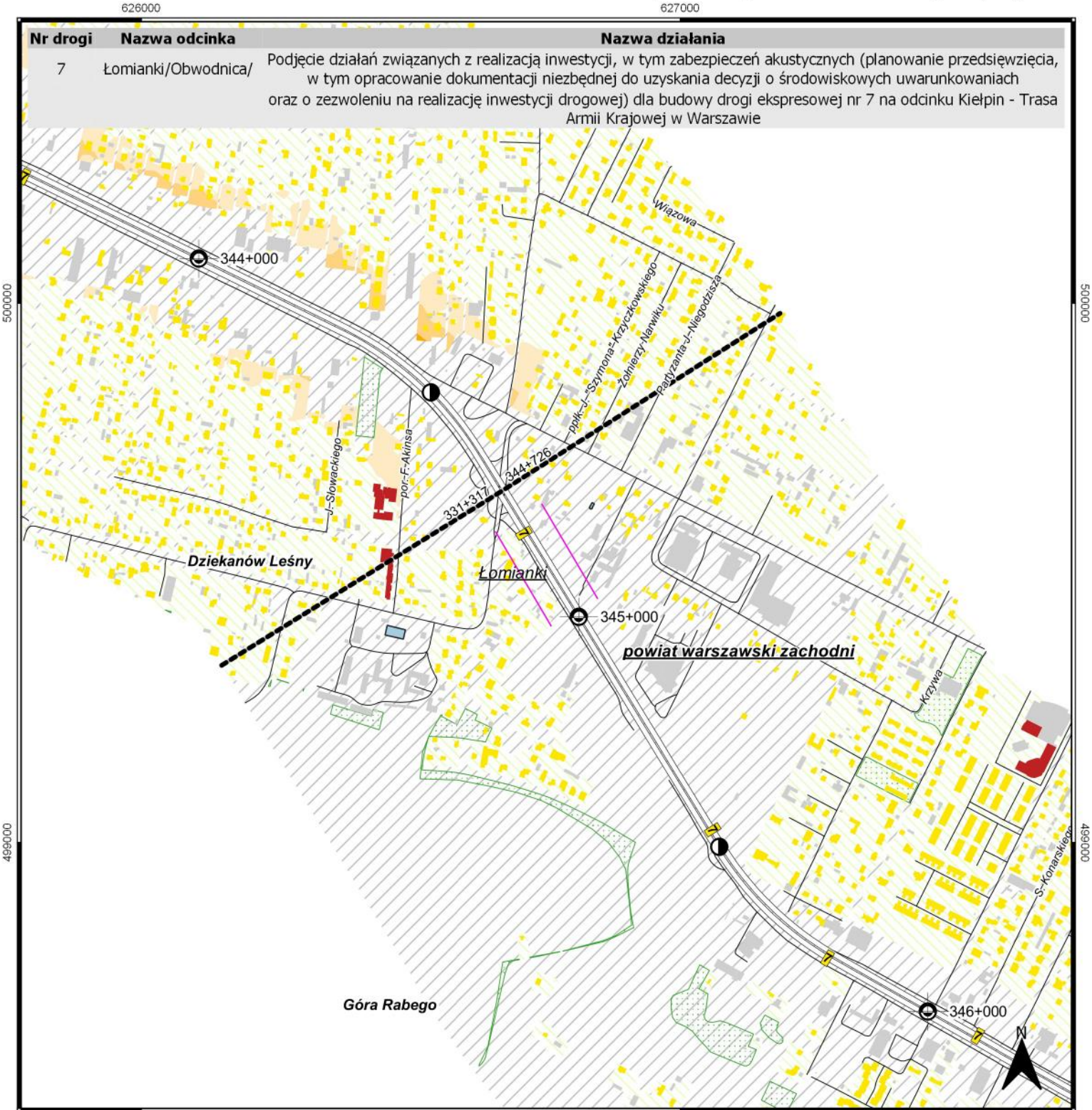
KFB KFB Acoustics Sp. z o.o.
ul. Mydlana 7
51-502 Wrocław

opracowała: mgr inż. Dominika Troska

PROGRAM OCHRONY ŚRODOWISKA PRZED HAŁASEM
dla odcinków dróg krajowych województwa mazowieckiego,
na których poziom hałasu przekracza poziom dopuszczalny

Mapa terenów zagrożonych hałasem
Stan istniejący

Mapa akustyczna przedstawiająca efekt
po realizacji działania określonego w programie



Zakres przekroczeń dopuszczalnych poziomów hałasu



LEGENDA

Otoczenie drogi

- oś analizowanej drogi
- pozostałe drogi
- linie kolejowe
- granice odcinków
- mosty
- istniejący ekran akustyczny
- ciekі wodne
- wody

- zielen wysoka
- granica powiatu
- granica gminy

- Kilometr**
- - 0,5 km
 -
 - 1 km

-
- odcinek o wysokim priorytecie realizacji

Budynki

- budynki
- budynki mieszkalne
- szkoły, przedszkola
- szpitale, domy opieki

- powiat nowodworski nazwy powiatów
- Pomiczówek nazwy gmin
- Stary Modlin nazwy miast i wsi

Mapa prognostyczna
skala 1:10000



Droga krajowa nr 7
Łomianki/Obwodnica/

Kilometraż: 344+726 + 348+423

województwo mazowieckie
powiat warszawski zachodni, nowodworski

arkusz 12 z 58

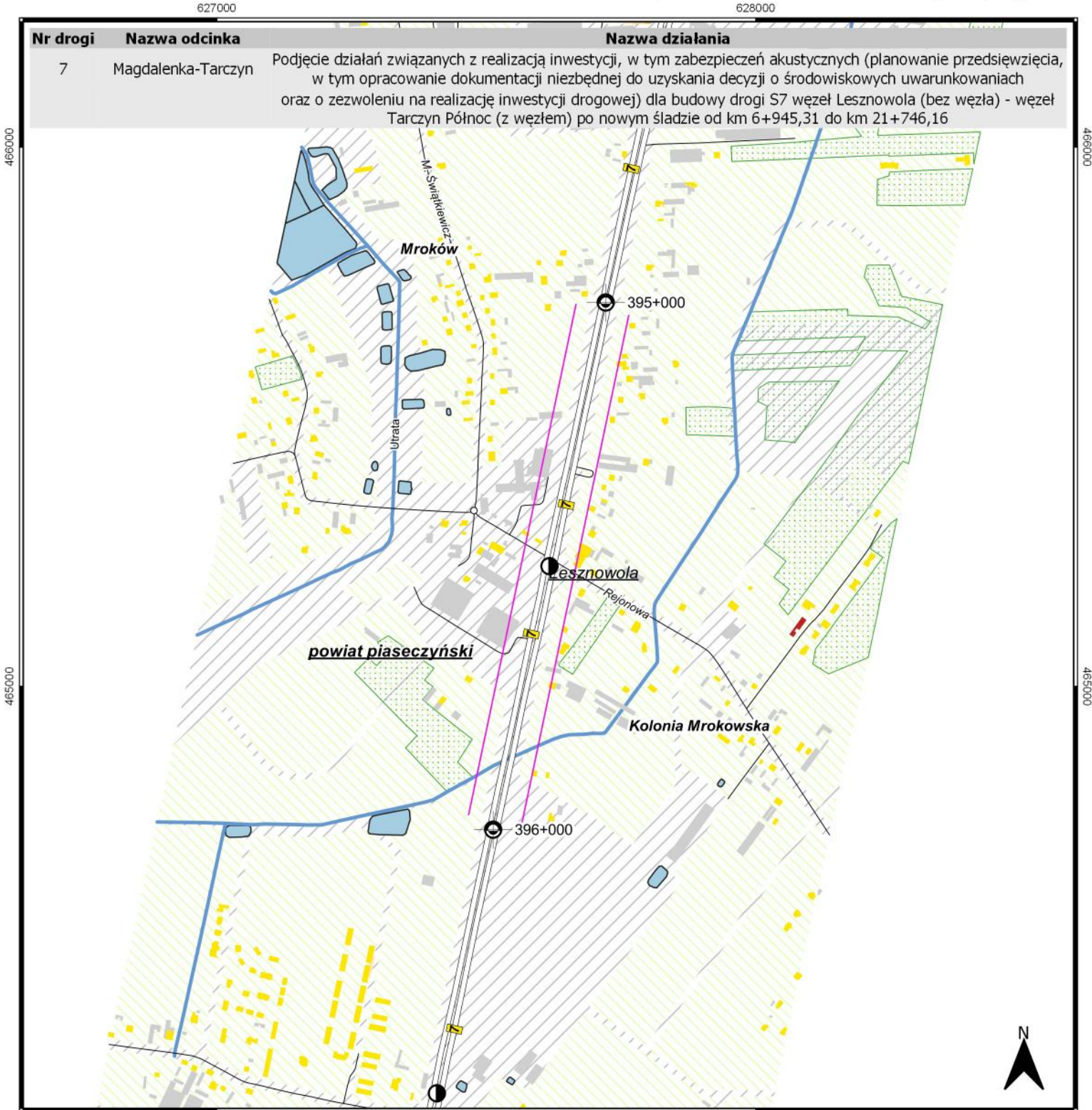
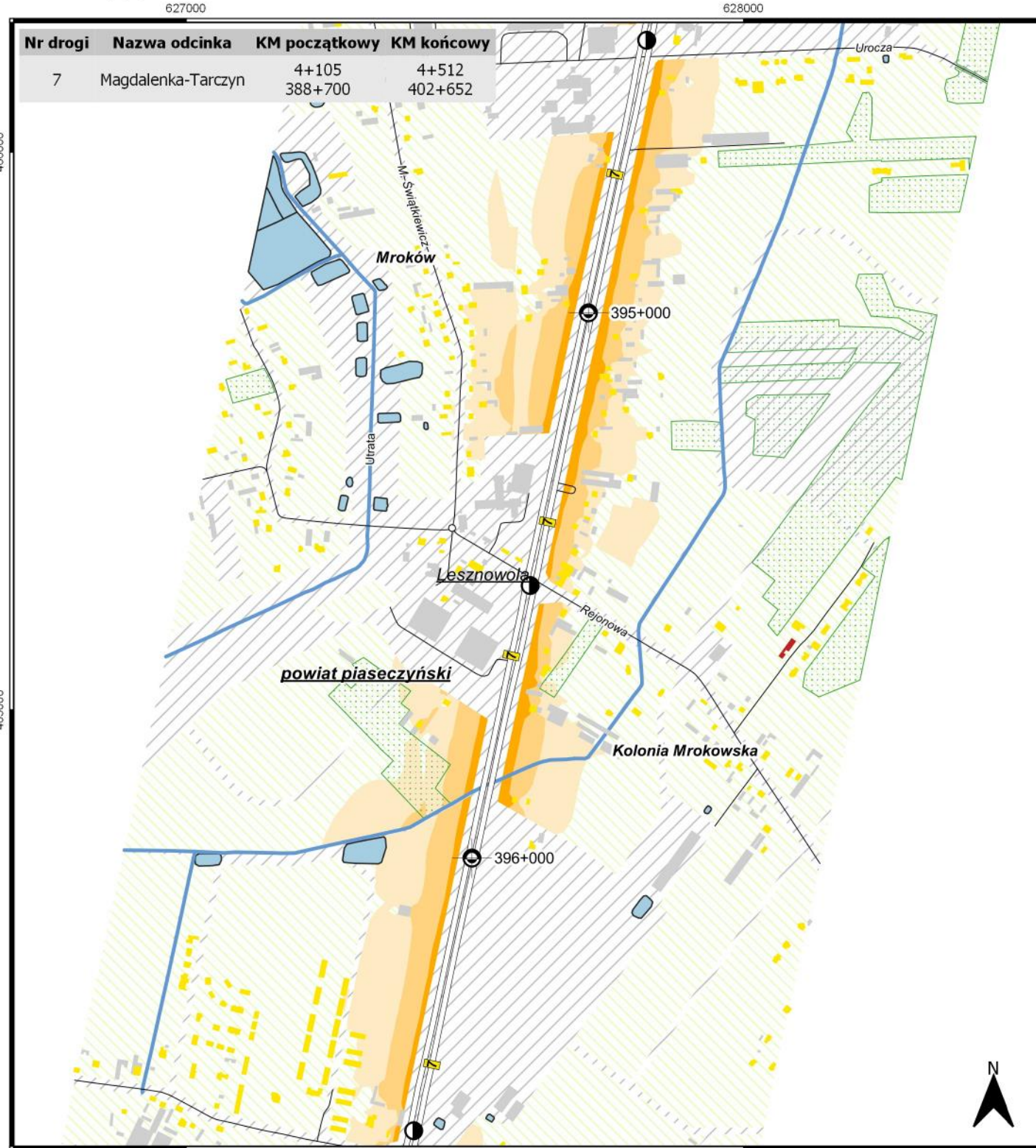
Wykonawca
KFB
KFB Acoustics Sp. z o.o.
ul. Mydlana 7
51-502 Wrocław

opracowała: mgr inż. Dominika Troska

PROGRAM OCHRONY ŚRODOWISKA PRZED HAŁASEM
dla odcinków dróg krajowych województwa mazowieckiego,
na których poziom hałasu przekracza poziom dopuszczalny

Mapa terenów zagrożonych hałasem
Stan istniejący

Mapa akustyczna przedstawiająca efekt
po realizacji działania określonego w programie



Zakres przekroczeń dopuszczalnych poziomów hałasu

- 0 - 5 dB
- 5 - 10 dB
- 10 - 15 dB
- 15 - 20 dB
- >20

- brak przekroczeń wartości dopuszczalnych
- tereny o nieokreślonych wartościach dopuszczalnych

LEGENDA

Otoczenie drogi

- oś analizowanej drogi
- pozostałe drogi
- linie kolejowe
- granice odcinków
- mosty
- istniejący ekran akustyczny
- ciek wodne
- wody

- zielen wysoka
- granica powiatu
- granica gminy

- Kilometr**
- 0,5 km
 - 1 km

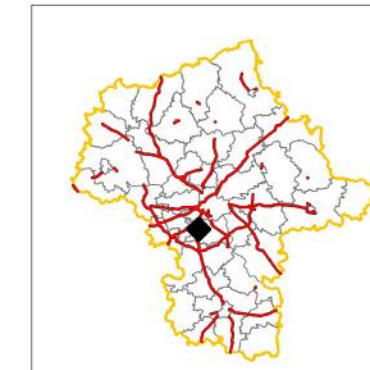
- odcinek o wysokim priorytecie realizacji

Budynki

- budynki
- budynki mieszkalne
- szkoły, przedszkola
- szpitale, domy opieki

- powiat nowodworski nazwy powiatów
- Pomiechówek nazwy gmin
- Stary Modlin nazwy miast i wsi

Mapa prognostyczna
skala 1:10000



Droga krajowa nr 7
Magdalena-Tarczyn
Kilometraż: 4+105 + 4+512
388+700 + 402+652
województwo mazowieckie
powiat piaseczyński

arkusz 13 z 58

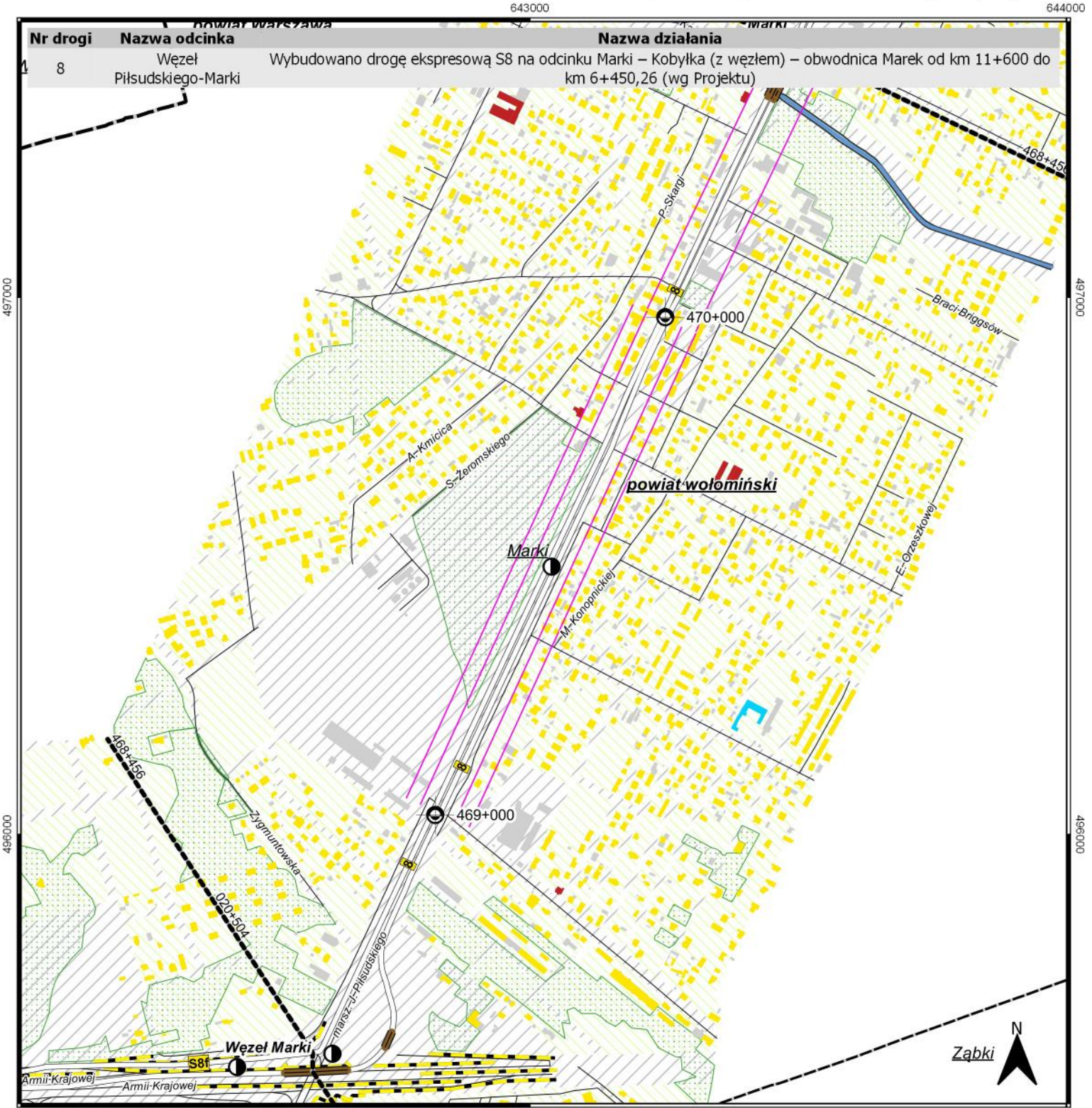
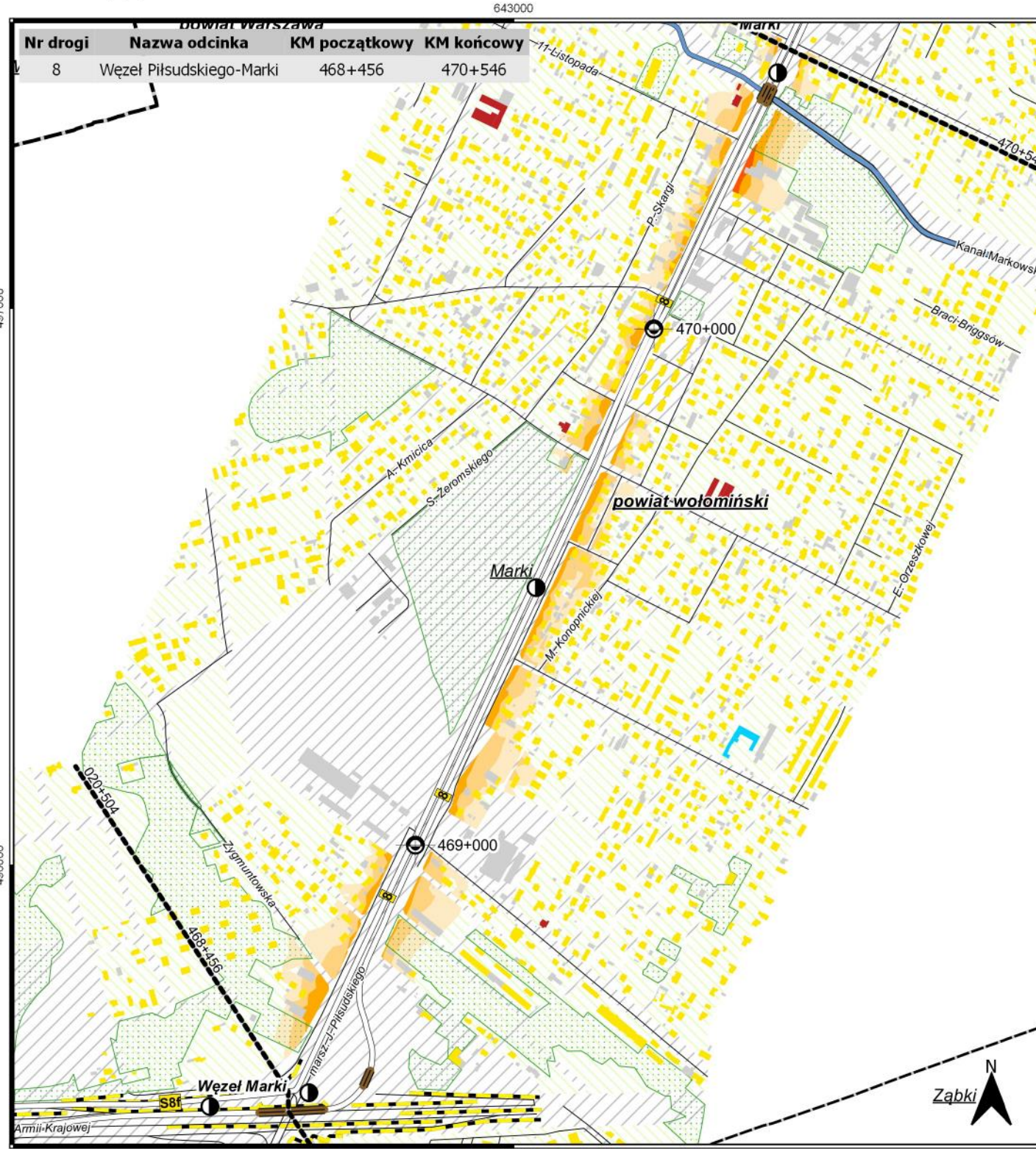
Wykonawca
KFB
KFB Acoustics Sp. z o.o.
ul. Mydlana 7
51-502 Wrocław

opracowała: mgr inż. Dominika Troska

PROGRAM OCHRONY ŚRODOWISKA PRZED HAŁASEM
dla odcinków dróg krajowych województwa mazowieckiego,
na których poziom hałasu przekracza poziom dopuszczalny

Mapa terenów zagrożonych hałasem
Stan istniejący

Mapa akustyczna przedstawiająca efekt
po realizacji działania określonego w programie



Zakres przekroczeń dopuszczalnych poziomów hałasu

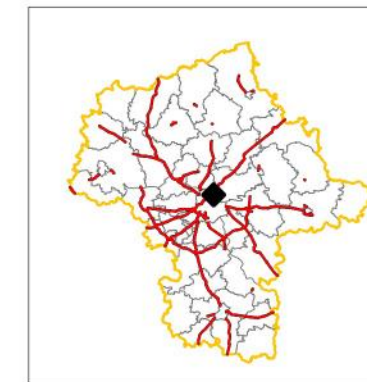


LEGENDA

- Otoczenie drogi**
- oś analizowanej drogi
 - pozostałe drogi
 - linie kolejowe
 - granice odcinków
 - mosty
 - istniejący ekran akustyczny
 - ciekі wodne
 - wody
- Kilometraż**
- 0,5 km
 - 1 km
- odcinek o wysokim priorytecie realizacji

- Budynki**
- budynki
 - budynki mieszkalne
 - szkoły, przedszkola
 - szpitale, domy opieki
- powiat nowodworski** nazwy powiatów
Pomiechówek nazwy gmin
Stary Modlin nazwy miast i wsi

Mapa prognostyczna
skala 1:10000



Droga krajowa nr 8
Węzeł Piłsudskiego-Marki
Kilometraż: 468+456 + 470+546

województwo mazowieckie
powiat wołomiński, m. st. Warszawa
arkusz 14 z 58

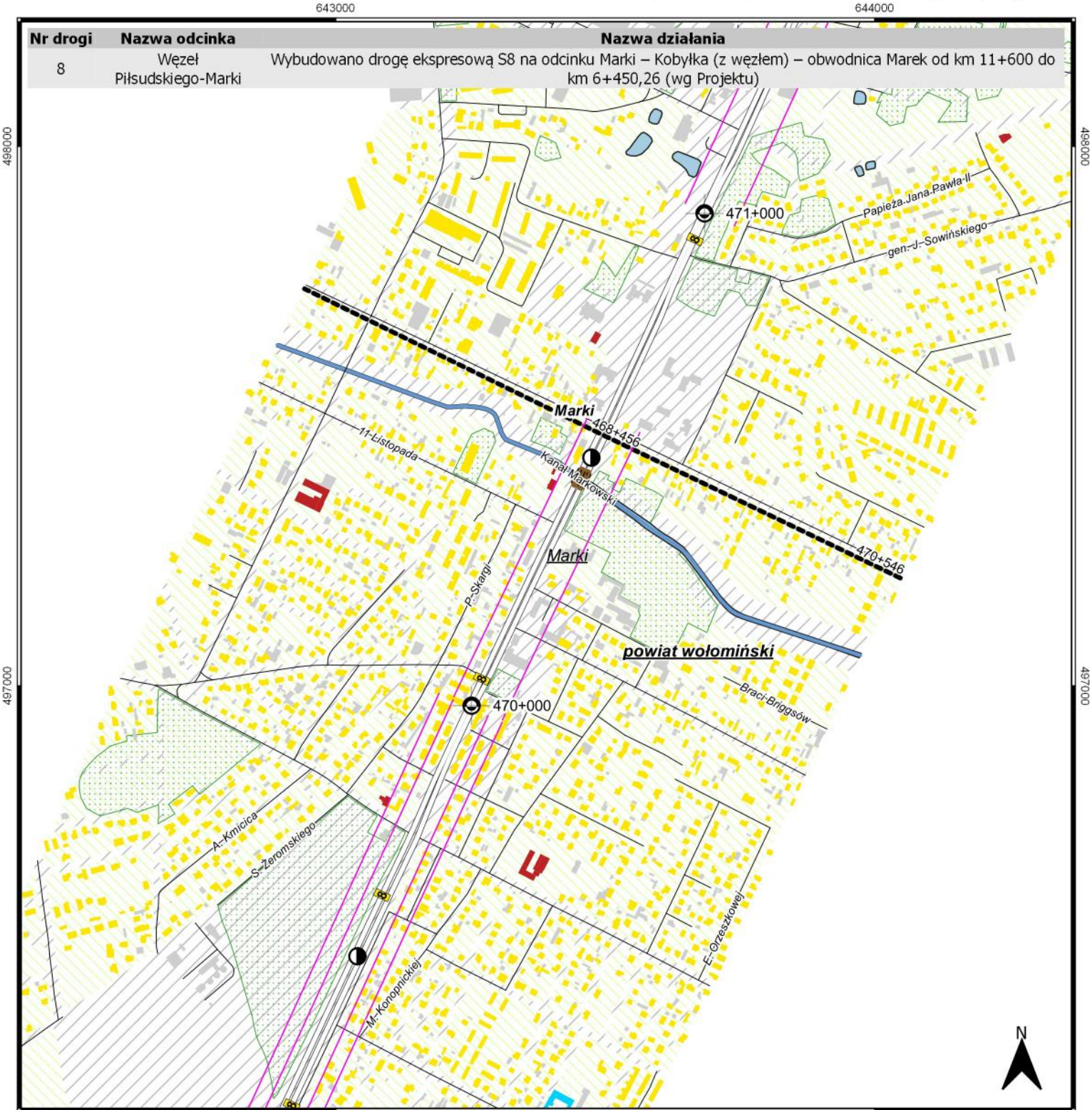
Wykonawca
KFB KFB Acoustics Sp. z o.o.
ul. Mydlana 7
51-502 Wrocław

opracowała: mgr inż. Dominika Troska

PROGRAM OCHRONY ŚRODOWISKA PRZED HAŁASEM
dla odcinków dróg krajowych województwa mazowieckiego,
na których poziom hałasu przekracza poziom dopuszczalny

Mapa terenów zagrożonych hałasem
Stan istniejący

Mapa akustyczna przedstawiająca efekt
po realizacji działania określonego w programie



Zakres przekroczeń dopuszczalnych poziomów hałasu



brak przekroczeń wartości dopuszczalnych
tereny o nieokreślonych wartościach dopuszczalnych

LEGENDA

Otoczenie drogi

- oś analizowanej drogi
- pozostałe drogi
- linie kolejowe
- granice odcinków
- mosty
- istniejący ekran akustyczny
- ciekі wodne
- wody

- zielen wysoka
- granica powiatu
- granica gminy

- Kilometraż
- 0,5 km
 - 1 km

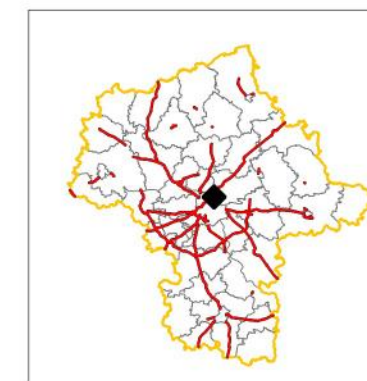
— odcinek o wysokim priorytecie realizacji

Budynki

- budynki
- budynki mieszkalne
- szkoły, przedszkola
- szpitale, domy opieki

powiat nowodworski nazwy powiatów
Pomiechówek nazwy gmin
Stary Modlin nazwy miast i wsi

Mapa prognostyczna
skala 1:10000



Droga krajowa nr 8
Węzeł Piłsudskiego-Marki

Kilometraż: 468+456 + 470+546

województwo mazowieckie
powiat wołomiński, m. st. Warszawa
arkusz 15 z 58

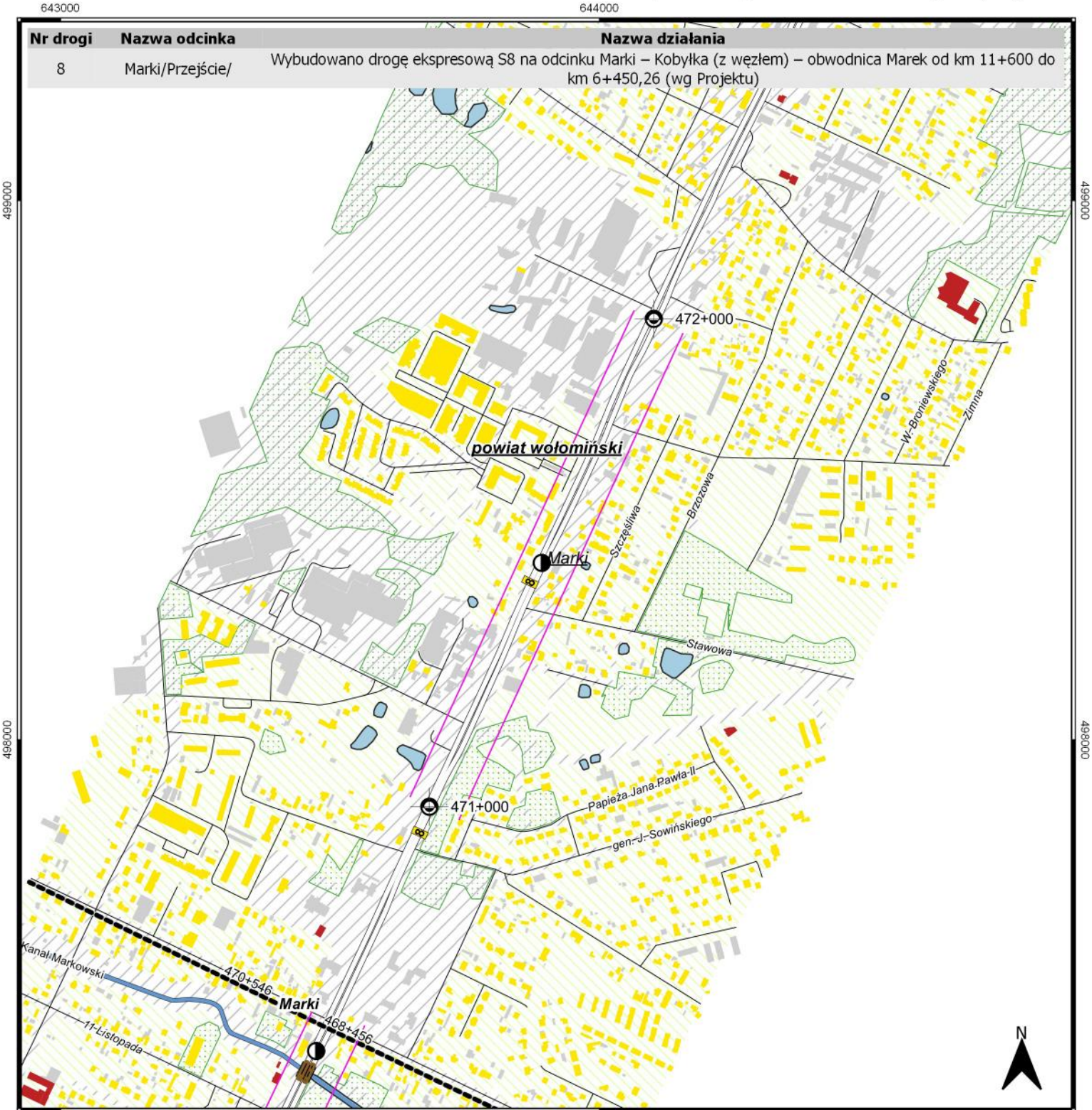
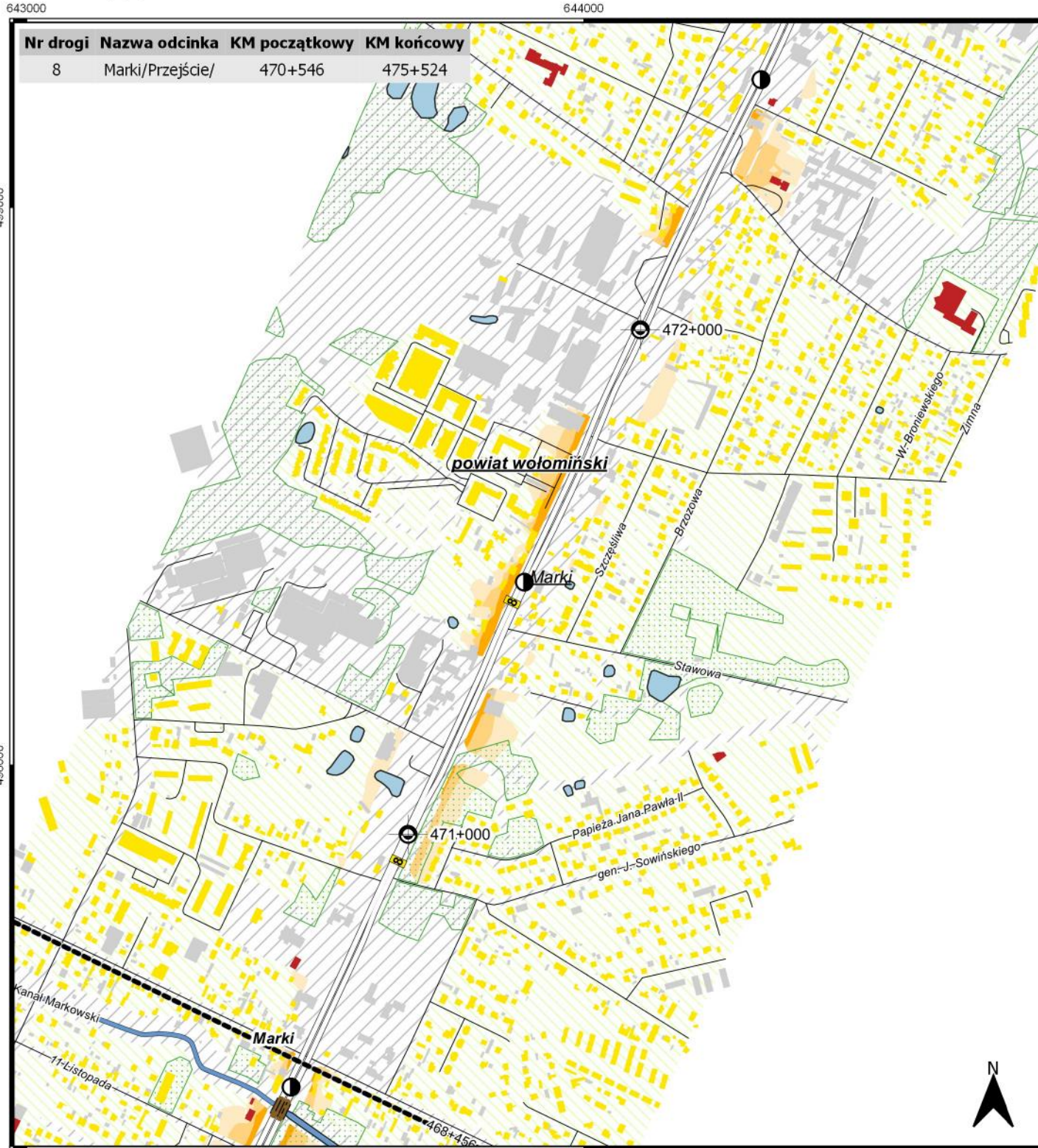
Wykonawca
KFB
KFB Acoustics Sp. z o.o.
ul. Mydlana 7
51-502 Wrocław

opracowała: mgr inż. Dominika Troska

PROGRAM OCHRONY ŚRODOWISKA PRZED HAŁASEM
dla odcinków dróg krajowych województwa mazowieckiego,
na których poziom hałasu przekracza poziom dopuszczalny

Mapa terenów zagrożonych hałasem
Stan istniejący

Mapa akustyczna przedstawiająca efekt
po realizacji działania określonego w programie



Zakres przekroczeń dopuszczalnych poziomów hałasu



LEGENDA

Otoczenie drogi

- oś analizowanej drogi
- pozostałe drogi
- linie kolejowe
- granice odcinków
- mosty
- istniejący ekran akustyczny
- ciekі wodne
- wody

- zielen wysoka
- granica powiatu
- granica gminy

- Kilometraż**
- 0,5 km
 - 1 km

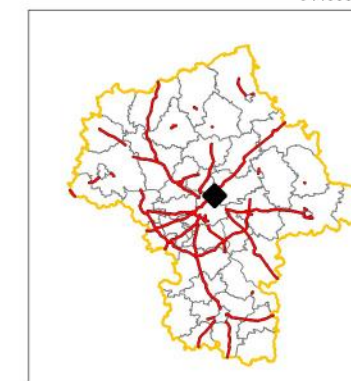
— odcinek o wysokim priorytecie realizacji

Budynki

- budynki
- budynki mieszkalne
- szkoły, przedszkola
- szpitale, domy opieki

- powiat nowodworski** nazwy powiatów
- Pomiechówek** nazwy gmin
- Stary Modlin** nazwy miast i wsi

Mapa prognostyczna
skala 1:10000



Droga krajowa nr 8
Marki/Przejsie/

Kilometraż: 470+546 + 475+524

województwo mazowieckie
powiat wołomiński, m. st. Warszawa
arkusz 16 z 58

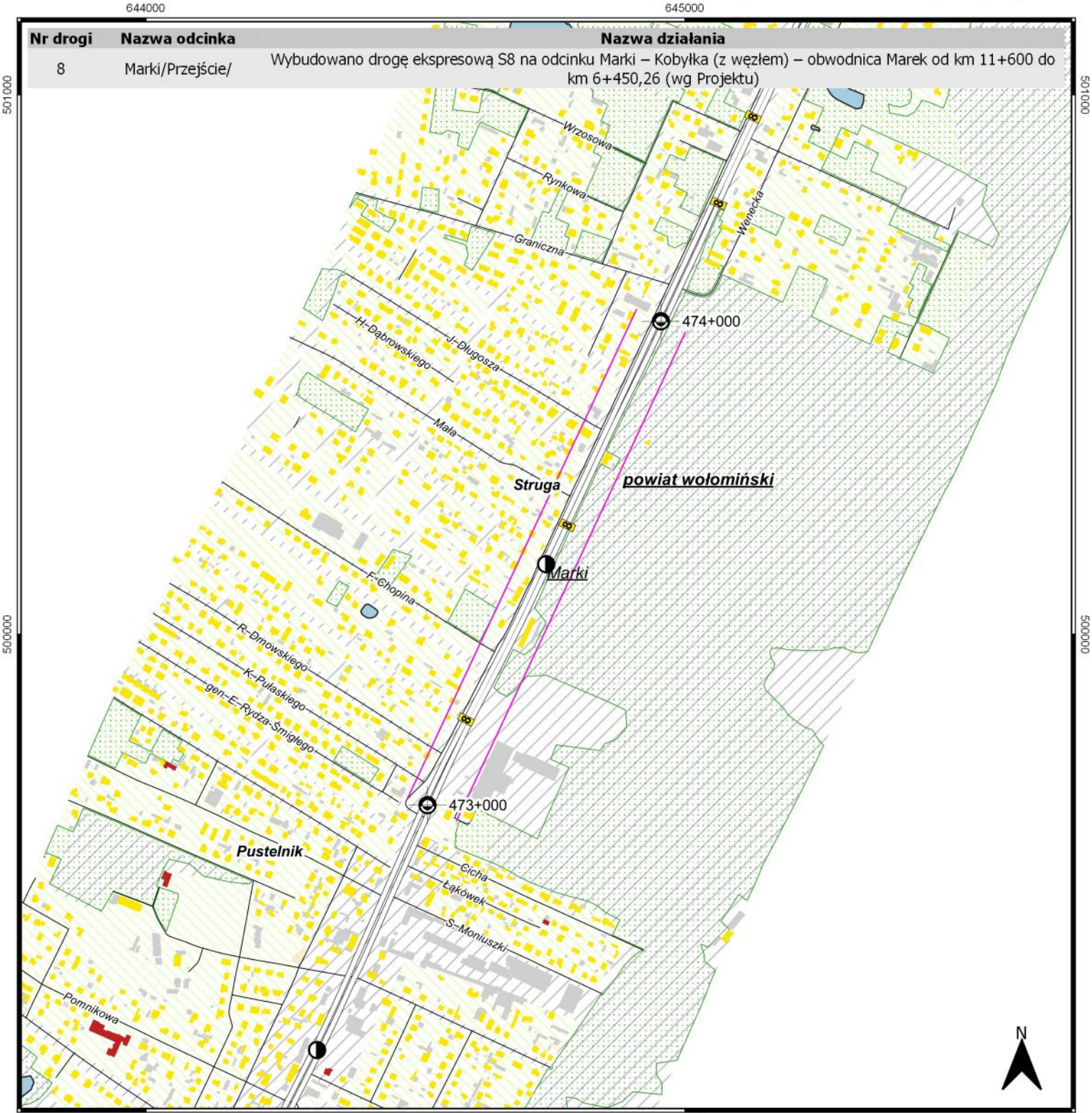
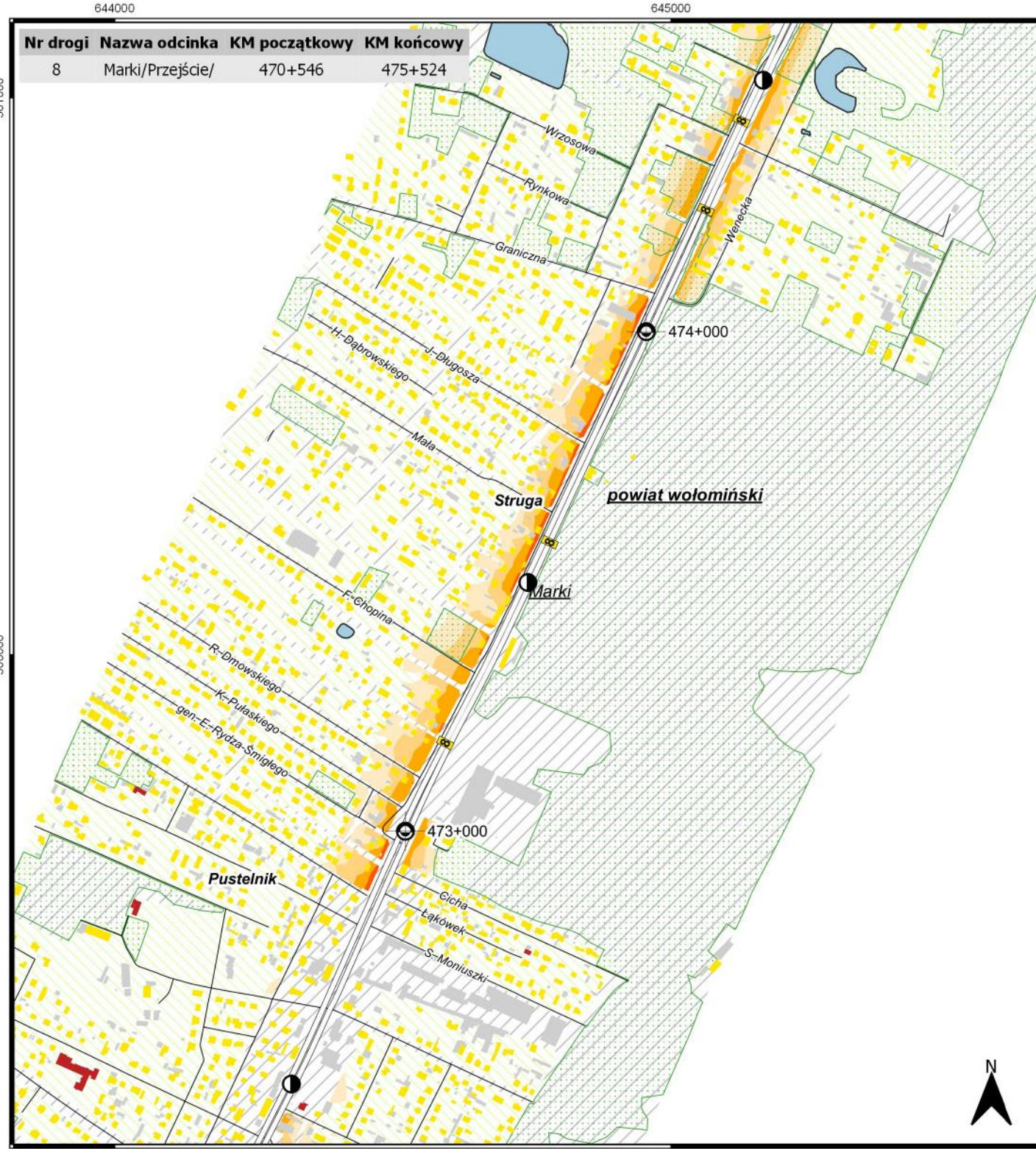
Wykonawca
KFB
KFB Acoustics Sp. z o.o.
ul. Mydlana 7
51-502 Wrocław

opracowała: mgr inż. Dominika Troska

PROGRAM OCHRONY ŚRODOWISKA PRZED HAŁASEM
dla odcinków dróg krajowych województwa mazowieckiego,
na których poziom hałasu przekracza poziom dopuszczalny

Mapa terenów zagrożonych hałasem
Stan istniejący

Mapa akustyczna przedstawiająca efekt
po realizacji działania określonego w programie



Zakres przekroczeń dopuszczalnych poziomów hałasu



LEGENDA

Otoczenie drogi

- oś analizowanej drogi
- pozostałe drogi
- linie kolejowe
- granice odcinków
- mosty
- istniejący ekran akustyczny
- cieki wodne
- wody

- zielen wysoka
- granica powiatu
- granica gminy

- Kilometraż
- 0,5 km
 - 1 km

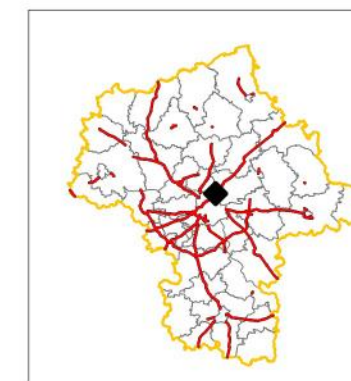
- odcinek o wysokim priorytecie realizacji

Budynki

- budynki
- budynki mieszkalne
- szkoły, przedszkola
- szpitale, domy opieki

- powiat nowodworski** nazwy powiatów
- Pomiechówek** nazwy gmin
- Stary Modlin** nazwy miast i wsi

Mapa prognostyczna
skala 1:10000



Droga krajowa nr 8
Marki/Przejsie/

Kilometraż: 470+546 + 475+524

województwo mazowieckie
powiat wołomiński

arkusz 17 z 58

Wykonawca

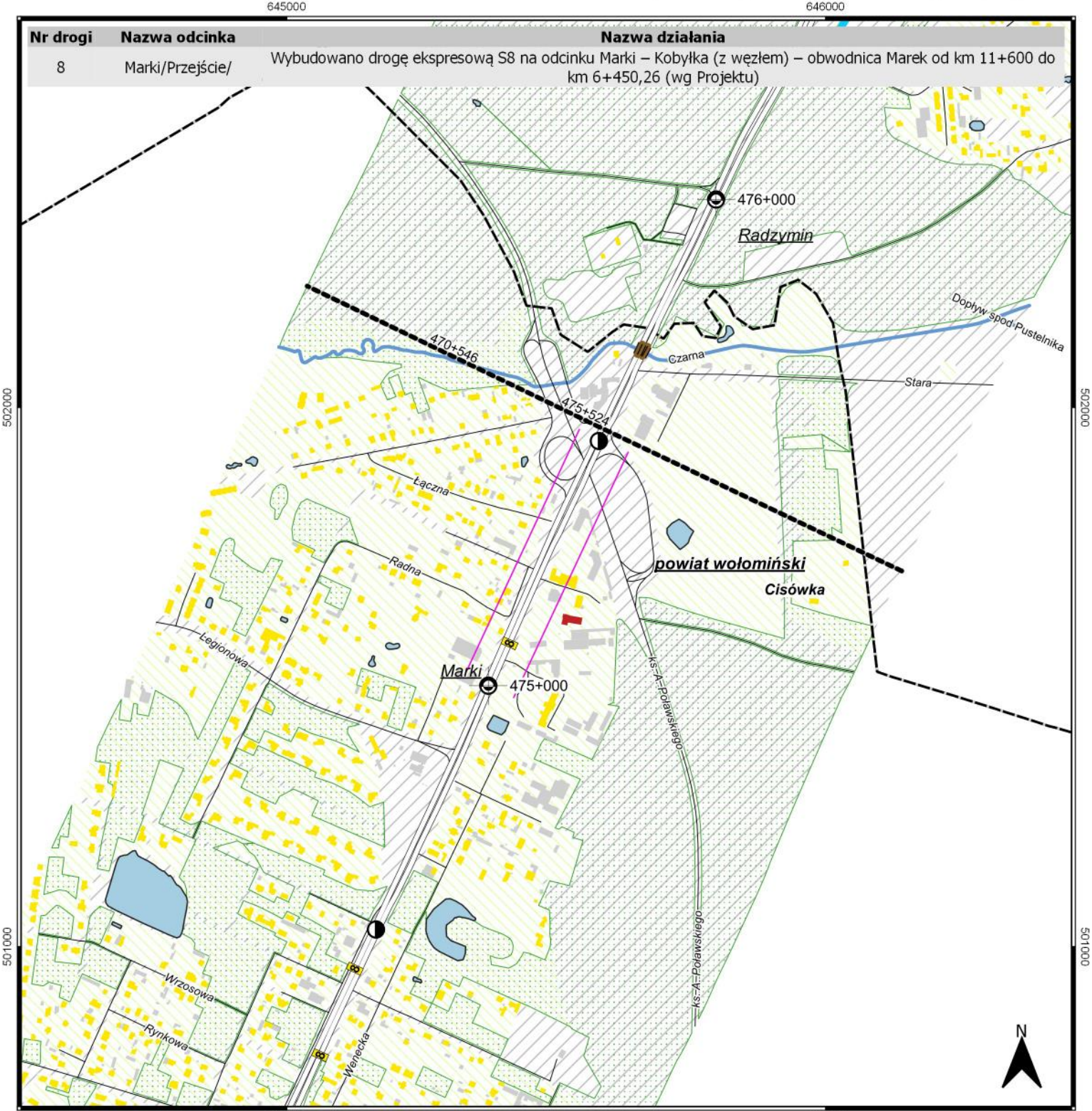
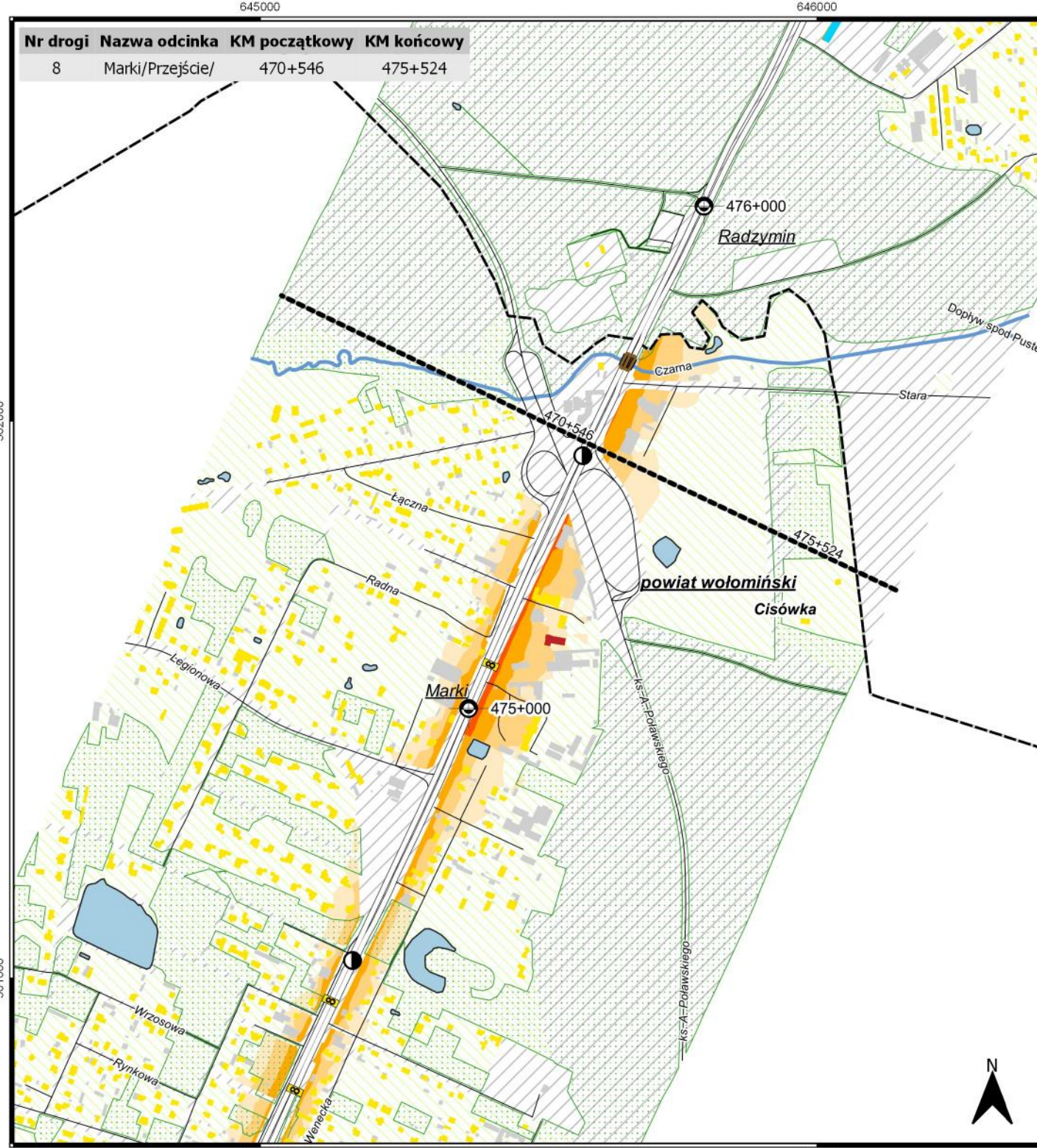
KFB
KFB Acoustics Sp. z o.o.
ul. Mydlana 7
51-502 Wrocław

opracowała: mgr inż. Dominika Troska

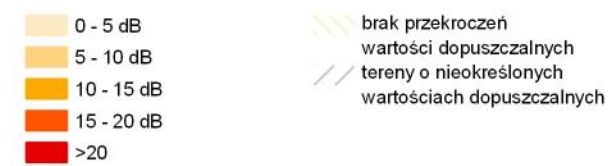
PROGRAM OCHRONY ŚRODOWISKA PRZED HAŁASEM
dla odcinków dróg krajowych województwa mazowieckiego,
na których poziom hałasu przekracza poziom dopuszczalny

Mapa terenów zagrożonych hałasem
Stan istniejący

Mapa akustyczna przedstawiająca efekt
po realizacji działania określonego w programie



Zakres przekroczeń dopuszczalnych poziomów hałasu



LEGENDA

Otoczenie drogi

- oś analizowanej drogi
- pozostałe drogi
- linie kolejowe
- granice odcinków
- mosty
- istniejący ekran akustyczny
- cieki wodne
- wody

- zielen wysoka
- granica powiatu
- granica gminy

- Kilometraż
- 0,5 km
 - 1 km

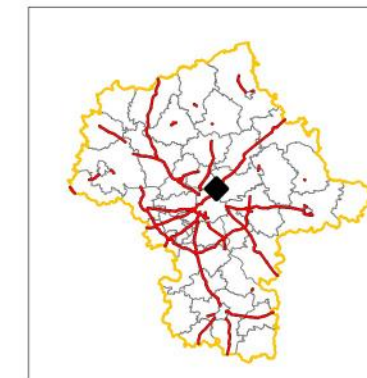
- odcinek o wysokim priorytecie realizacji

Budynki

- budynki
- budynki mieszkalne
- szkoły, przedszkola
- szpitale, domy opieki

- powiat nowodworski** nazwy powiatów
- Pomiechówek** nazwy gmin
- Stary Modlin** nazwy miast i wsi

Mapa prognostyczna
skala 1:10000



Droga krajowa nr 8
Marki/Przejście/

Kilometraż: 470+546 + 475+524

województwo mazowieckie
powiat wołomiński

arkusz 18 z 58

Wykonawca

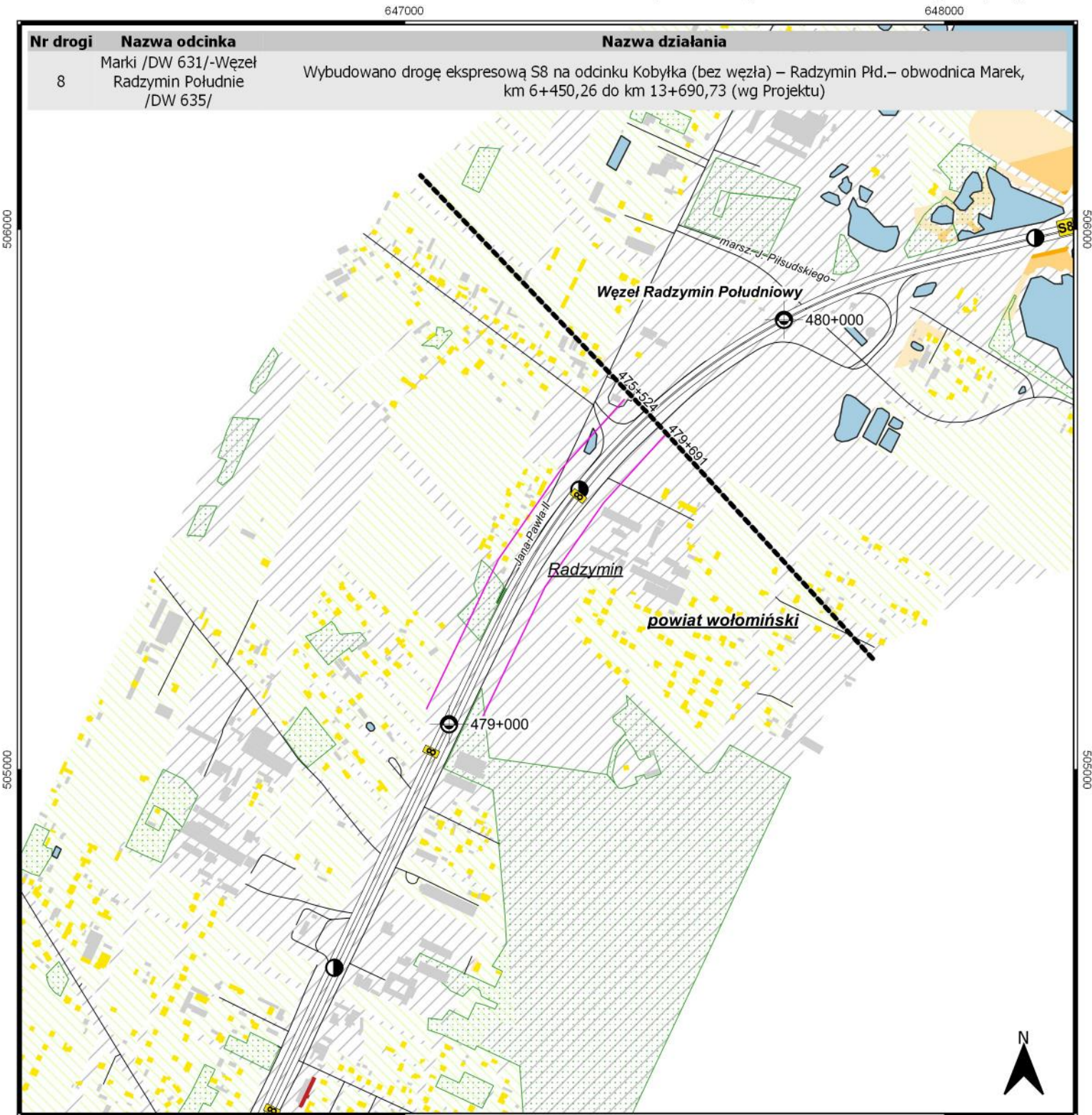
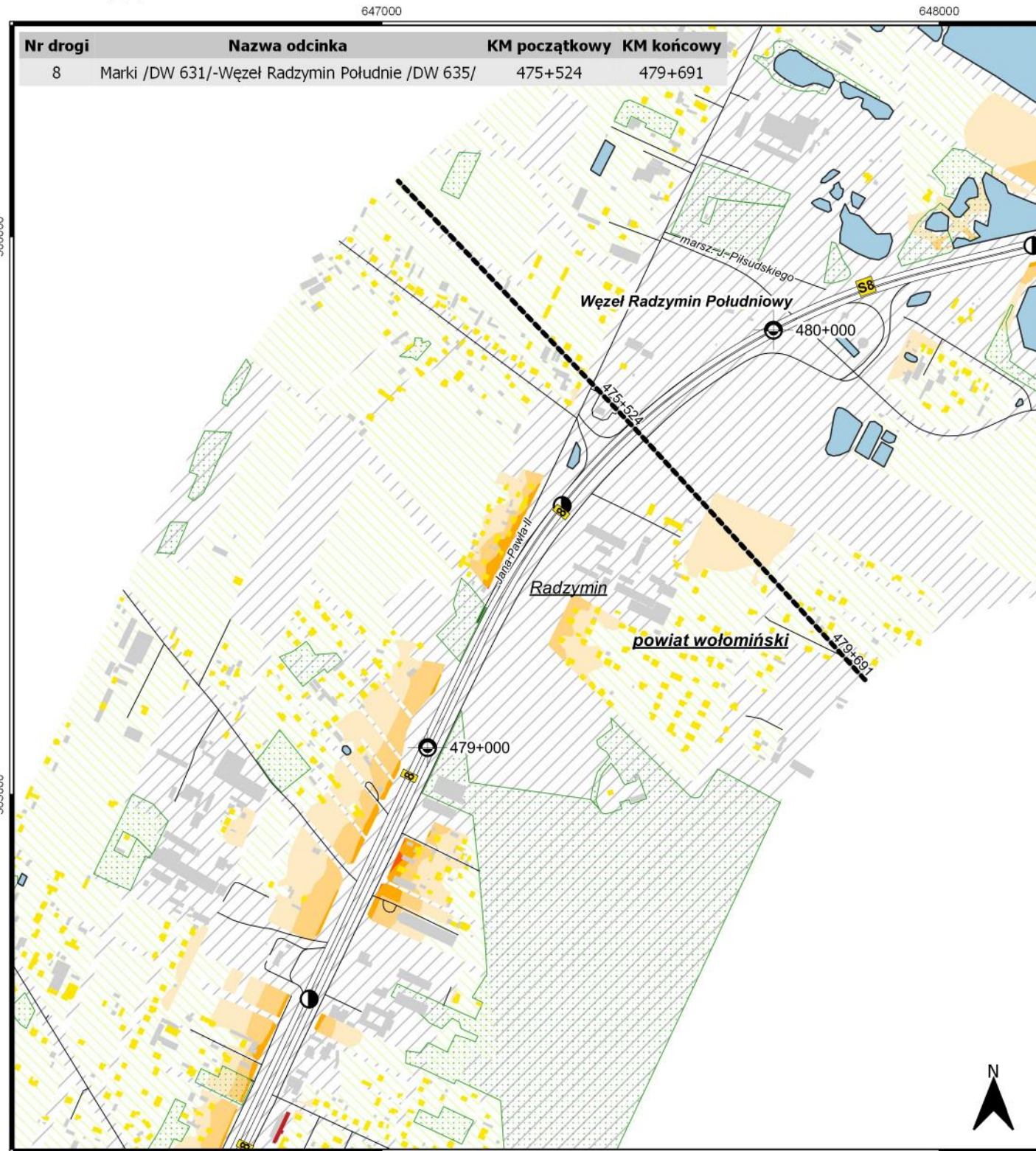
KFB
KFB Acoustics Sp. z o.o.
ul. Mydlana 7
51-502 Wrocław

opracowała: mgr inż. Dominika Troska

PROGRAM OCHRONY ŚRODOWISKA PRZED HAŁASEM
dla odcinków dróg krajowych województwa mazowieckiego,
na których poziom hałasu przekracza poziom dopuszczalny

Mapa terenów zagrożonych hałasem
Stan istniejący

Mapa akustyczna przedstawiająca efekt
po realizacji działania określonego w programie



Zakres przekroczeń dopuszczalnych poziomów hałasu



Mapa prognostyczna
skala 1:10000



LEGENDA

Otoczenie drogi

- oś analizowanej drogi
- pozostałe drogi
- linie kolejowe
- granice odcinków
- mosty
- istniejący ekran akustyczny
- cieki wodne
- wody

- zielen wysoka
- granica powiatu
- granica gminy

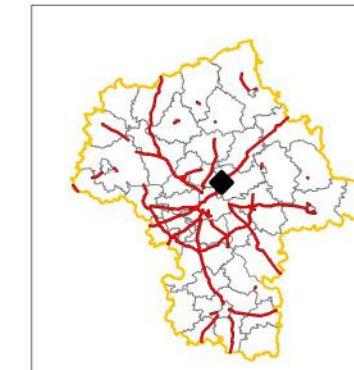
- Kilometr**
- 0,5 km
 - 1 km

- odcinek o wysokim priorytecie realizacji

Budynki

- budynki
- budynki mieszkalne
- szkoły, przedszkola
- szpitale, domy opieki

- powiat nowodworski** nazwy powiatów
- Pomiechówek** nazwy gmin
- Stary Modlin** nazwy miast i wsi



Droga krajowa nr 8
Marki/DW 631/ -
Węzeł Radzymin Południe /DW 635/
Kilometr: 475+524 + 479+691

województwo mazowieckie
powiat wołomiński

arkusz 19 z 58

Wykonawca

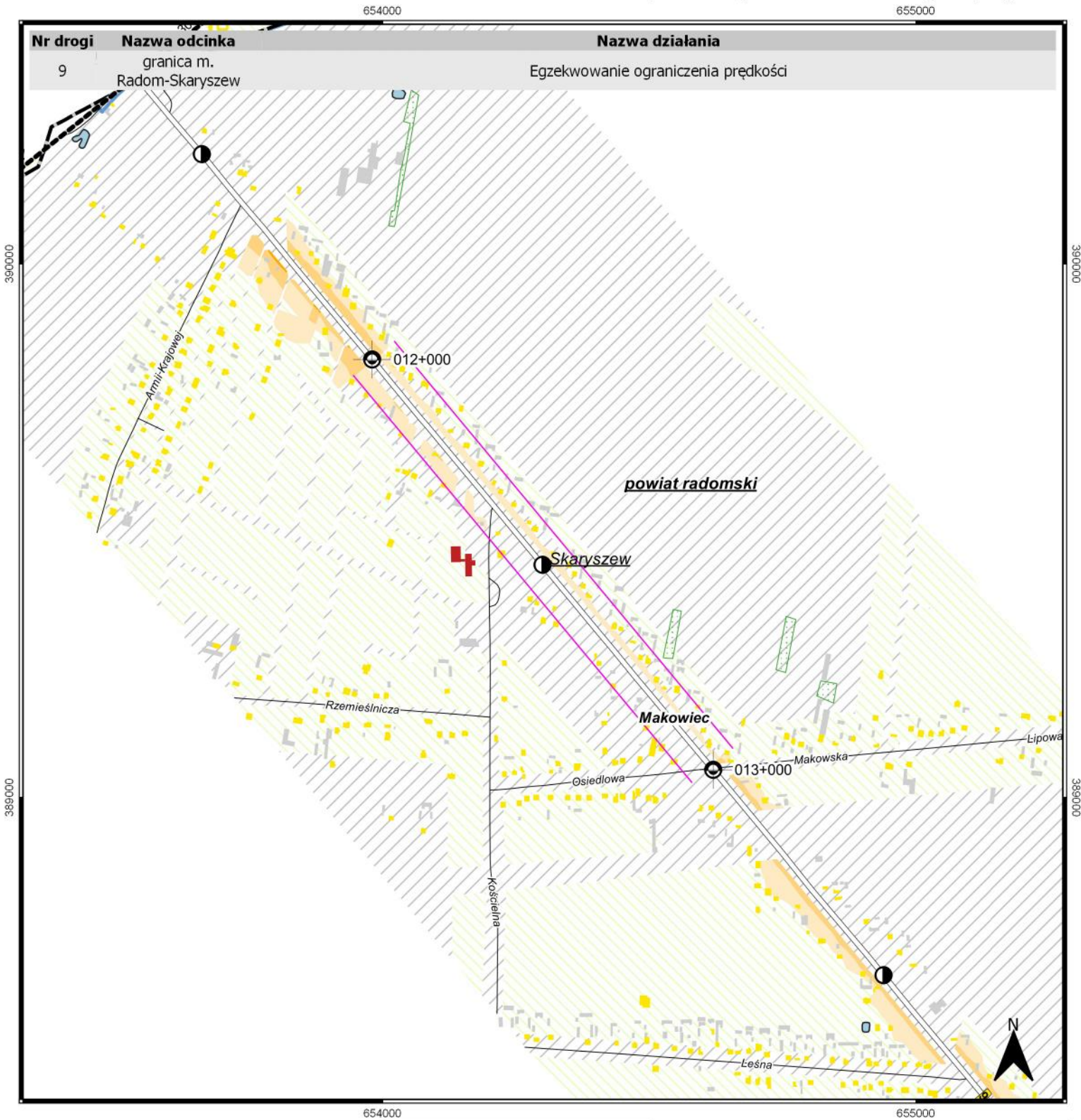
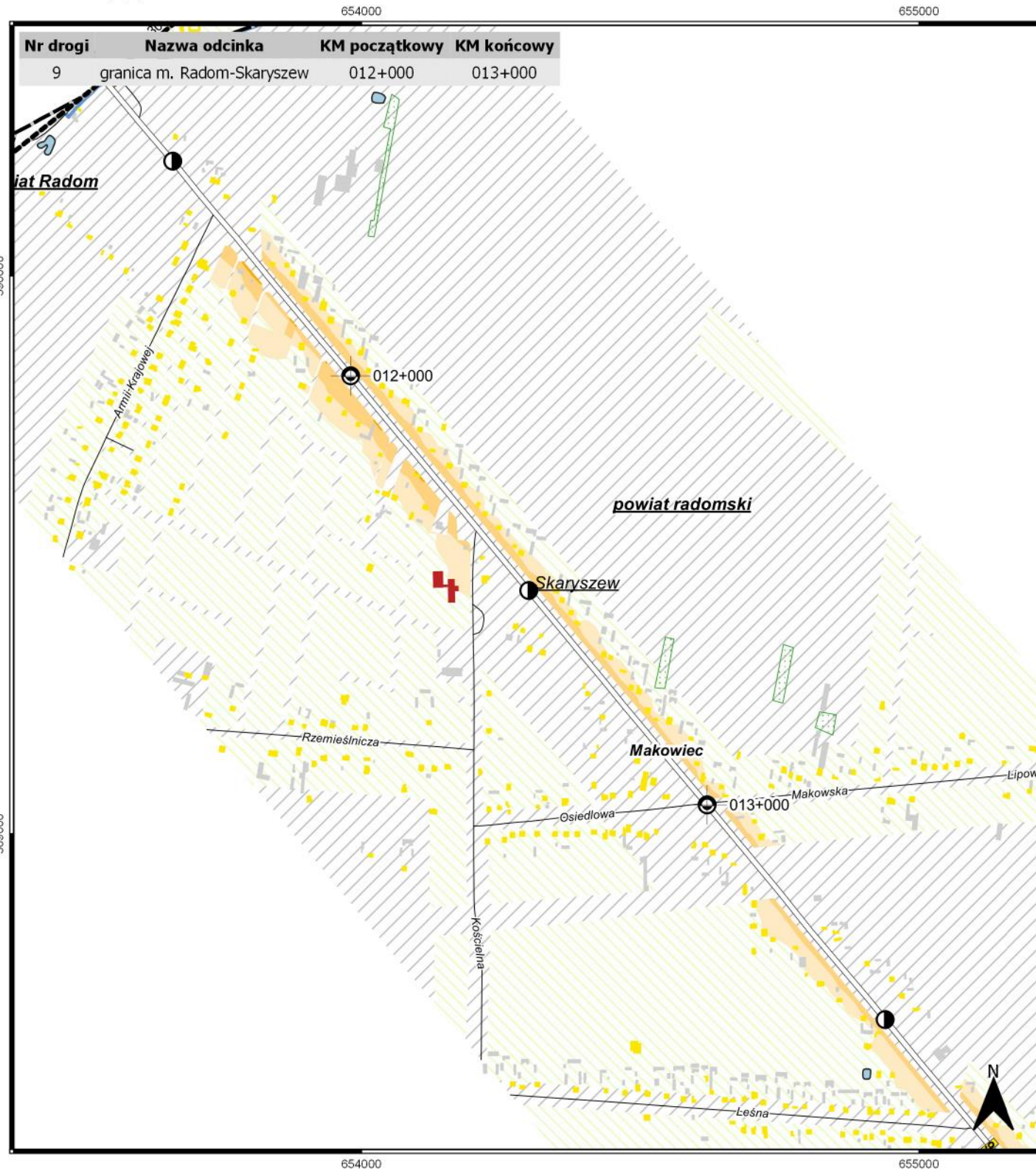
KFB KFB Acoustics Sp. z o.o.
ul. Mydlana 7
51-502 Wrocław

opracowała: mgr inż. Dominika Troska

PROGRAM OCHRONY ŚRODOWISKA PRZED HAŁASEM
dla odcinków dróg krajowych województwa mazowieckiego,
na których poziom hałasu przekracza poziom dopuszczalny

Mapa terenów zagrożonych hałasem
Stan istniejący

Mapa akustyczna przedstawiająca efekt
po realizacji działania określonego w programie



Zakres przekroczeń dopuszczalnych poziomów hałasu



LEGENDA

Otoczenie drogi

- oś analizowanej drogi
- pozostałe drogi
- linie kolejowe
- granice odcinków
- mosty
- istniejący ekran akustyczny
- ciekі wodne
- wody

- zielen wysoka
- granica powiatu
- granica gminy

- Kilometraż**
- 0,5 km
 - 1 km

- odcinek o wysokim priorytecie realizacji

Budynki

- budynki
- budynki mieszkalne
- szkoły, przedszkola
- szpitale, domy opieki

- powiat nowodworski** nazwy powiatów
- Pomiechówek** nazwy gmin
- Stary Modlin** nazwy miast i wsi

Mapa prognostyczna
skala 1:10000



Droga krajowa nr 9
granica m. Radom-Skaryszew

Kilometraż: 012+000 + 013+000

województwo mazowieckie
powiat radomski, m.Radom

arkusz 20 z 58

Wykonawca

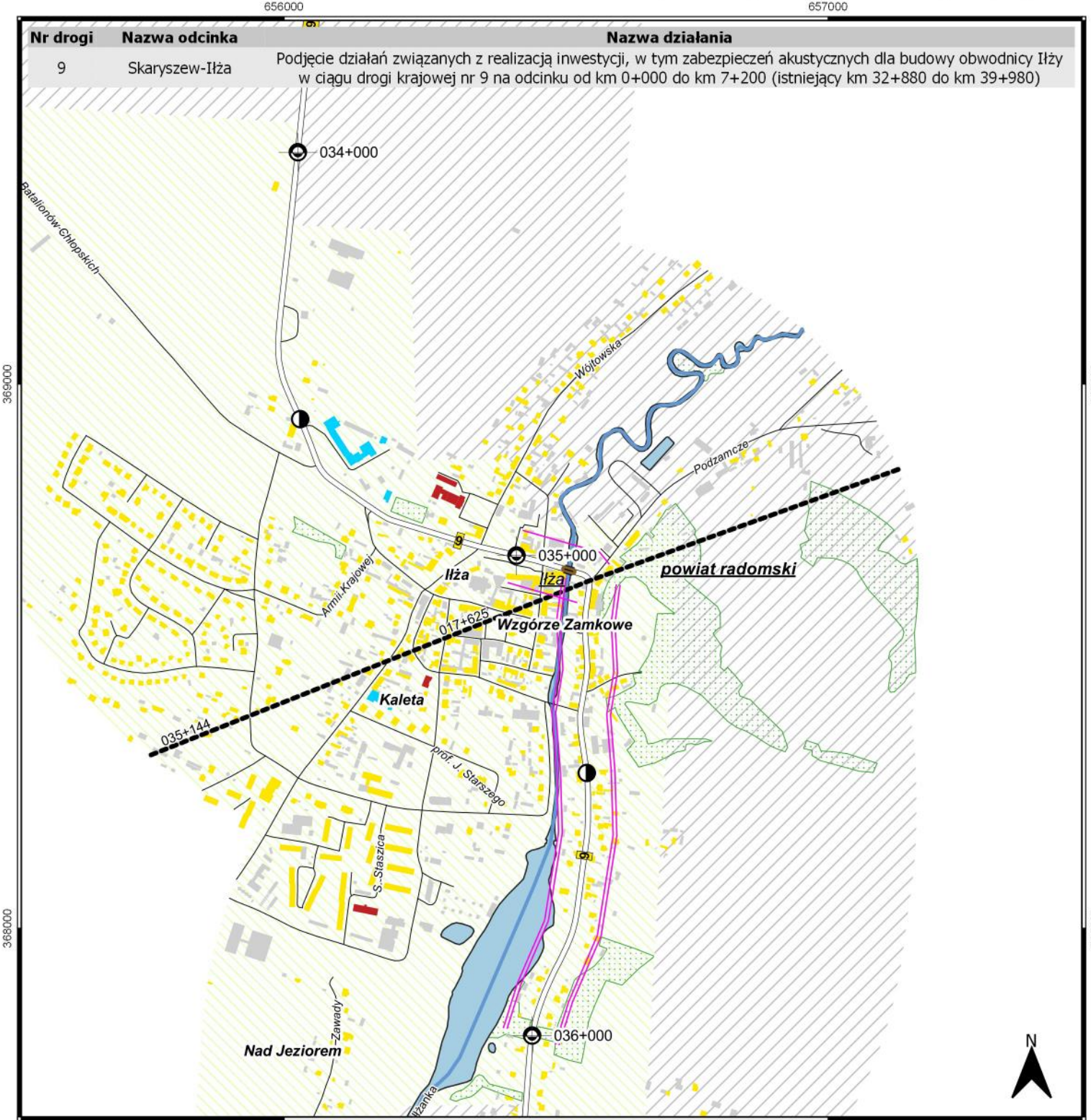
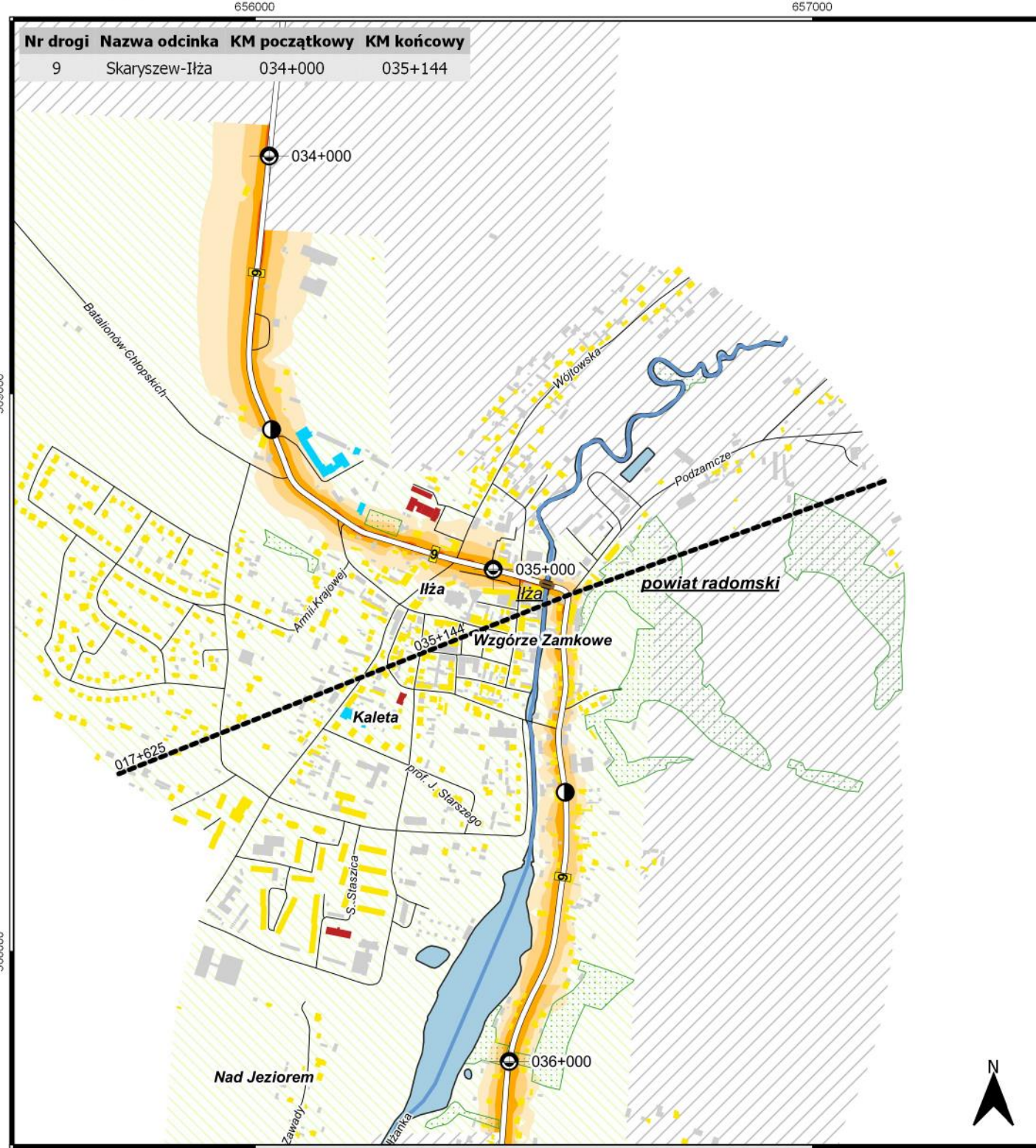
KFB
KFB Acoustics Sp. z o.o.
ul. Mydlana 7
51-502 Wrocław

opracowała: mgr inż. Dominika Troska

PROGRAM OCHRONY ŚRODOWISKA PRZED HAŁASEM
dla odcinków dróg krajowych województwa mazowieckiego,
na których poziom hałasu przekracza poziom dopuszczalny

Mapa terenów zagrożonych hałasem
Stan istniejący

Mapa akustyczna przedstawiająca efekt
po realizacji działania określonego w programie



Zakres przekroczeń dopuszczalnych poziomów hałasu



LEGENDA

Otoczenie drogi

- oś analizowanej drogi
- pozostałe drogi
- linie kolejowe
- granice odcinków
- mosty
- istniejący ekran akustyczny
- cieki wodne
- wody

- zielen wysoka
- granica powiatu
- granica gminy

- Kilometraż**
- 0,5 km
 - 1 km

- odcinek o wysokim priorytecie realizacji

Budynki

- budynki
- budynki mieszkalne
- szkoły, przedszkola
- szpitale, domy opieki

- powiat nowodworski** nazwy powiatów
- Pomiechówek** nazwy gmin
- Stary Modlin** nazwy miast i wsi

Mapa prognostyczna
skala 1:10000



Droga krajowa nr 9
Skaryszew-Iłża

Kilometraż: 034+000 + 035+144

województwo mazowieckie
powiat radomski

arkusz 21 z 58

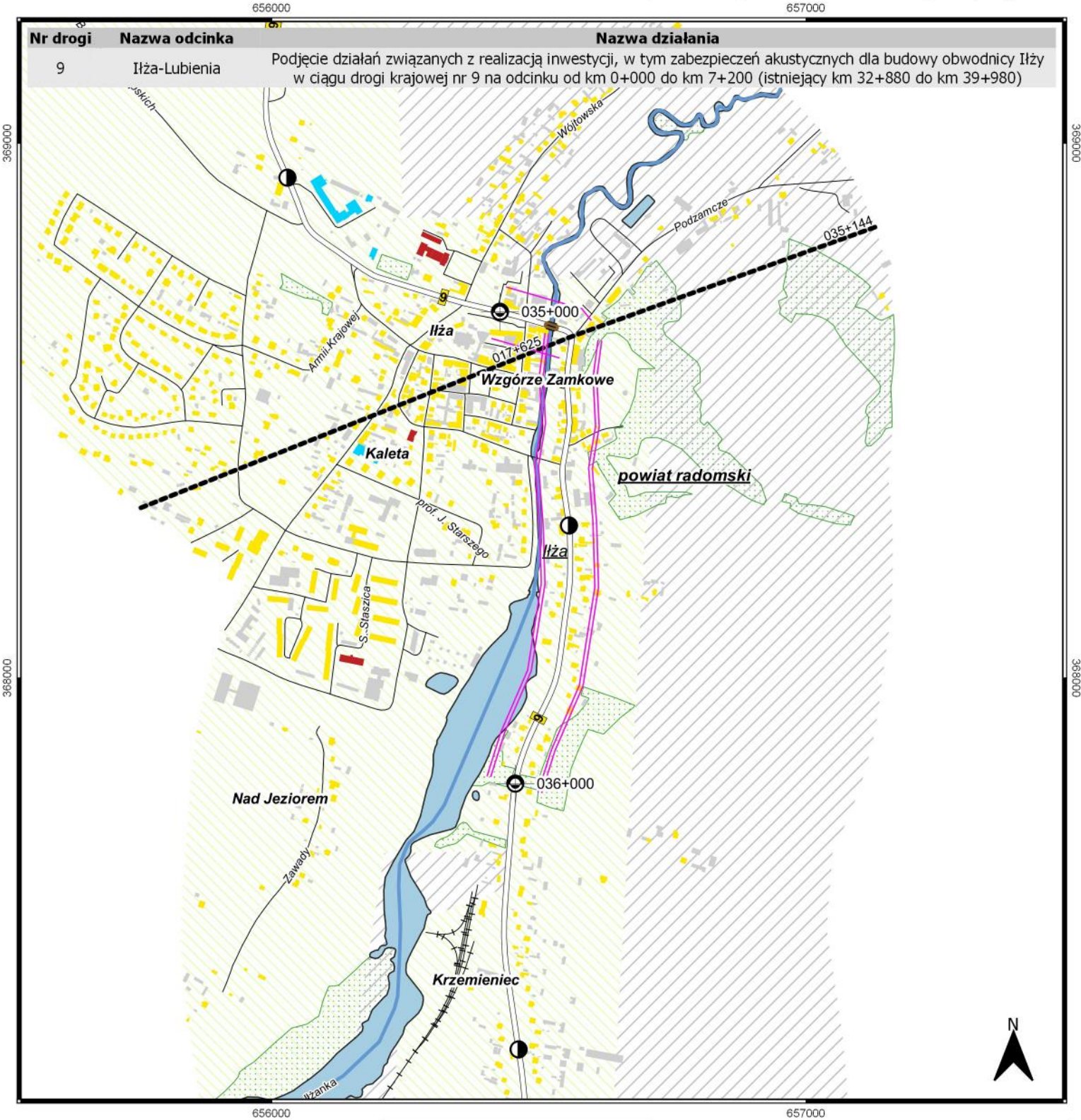
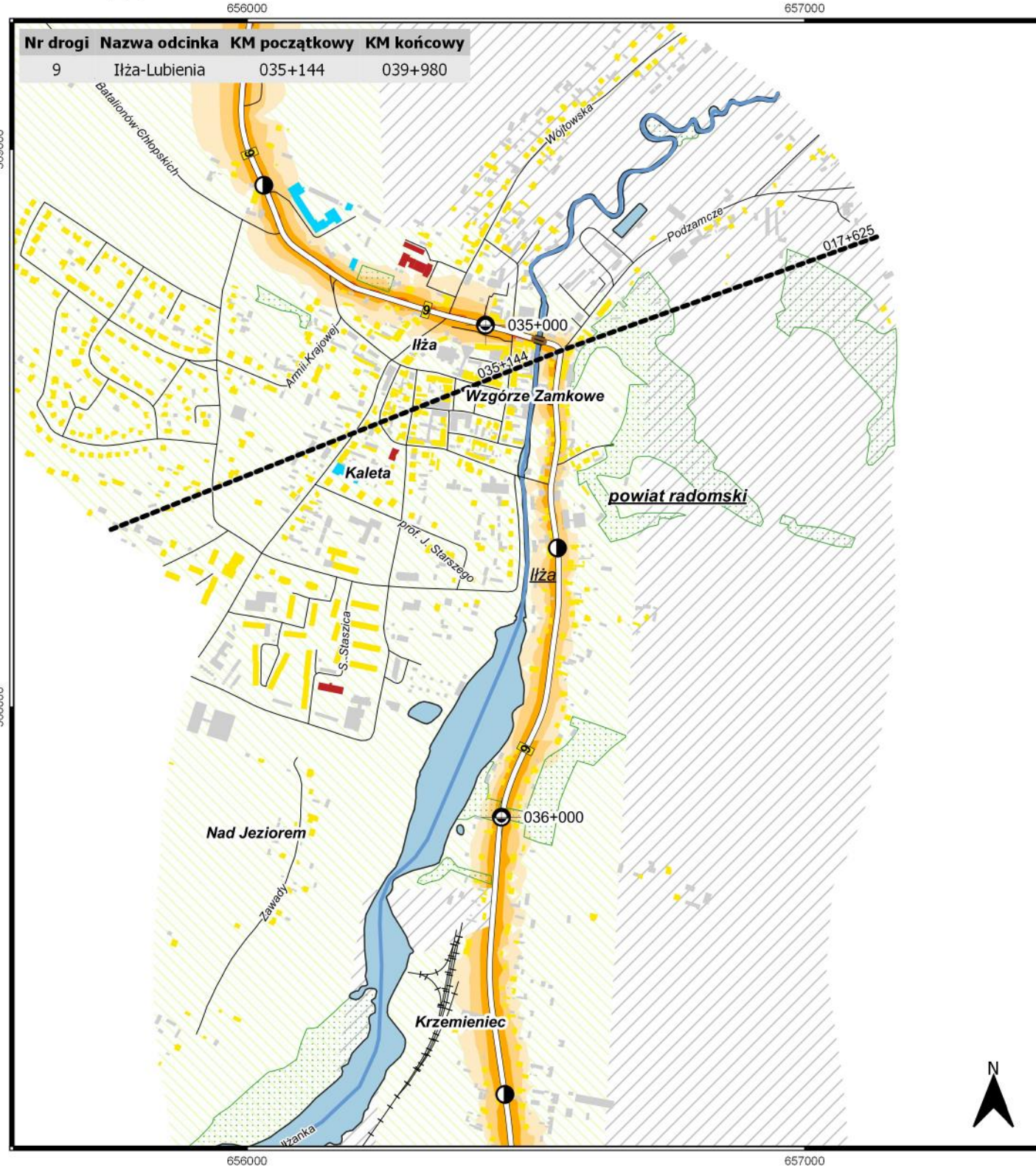
Wykonawca
KFB
KFB Acoustics Sp. z o.o.
ul. Mydlana 7
51-502 Wrocław

opracowała: mgr inż. Dominika Troska

PROGRAM OCHRONY ŚRODOWISKA PRZED HAŁASEM
dla odcinków dróg krajowych województwa mazowieckiego,
na których poziom hałasu przekracza poziom dopuszczalny

Mapa terenów zagrożonych hałasem
Stan istniejący

Mapa akustyczna przedstawiająca efekt
po realizacji działania określonego w programie

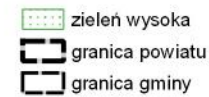


Zakres przekroczeń dopuszczalnych poziomów hałasu



LEGENDA

Otoczenie drogi



odcinek o wysokim priorytecie realizacji

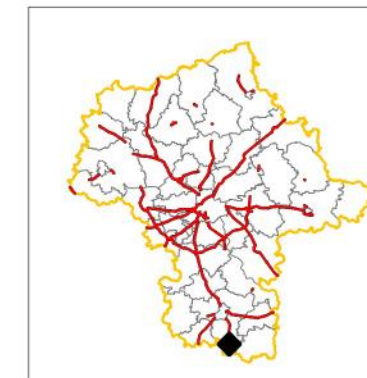
Mapa prognostyczna
skala 1:10000



Budynki



powiat nowodworski nazwy powiatów
Pomiechówek nazwy gmin
Stary Modlin nazwy miast i wsi



Droga krajowa nr 9
Iłża-Lubienia

Kilometraż: 035+144 + 039+980

województwo mazowieckie
powiat radomski

arkusz 22 z 58

Wykonawca

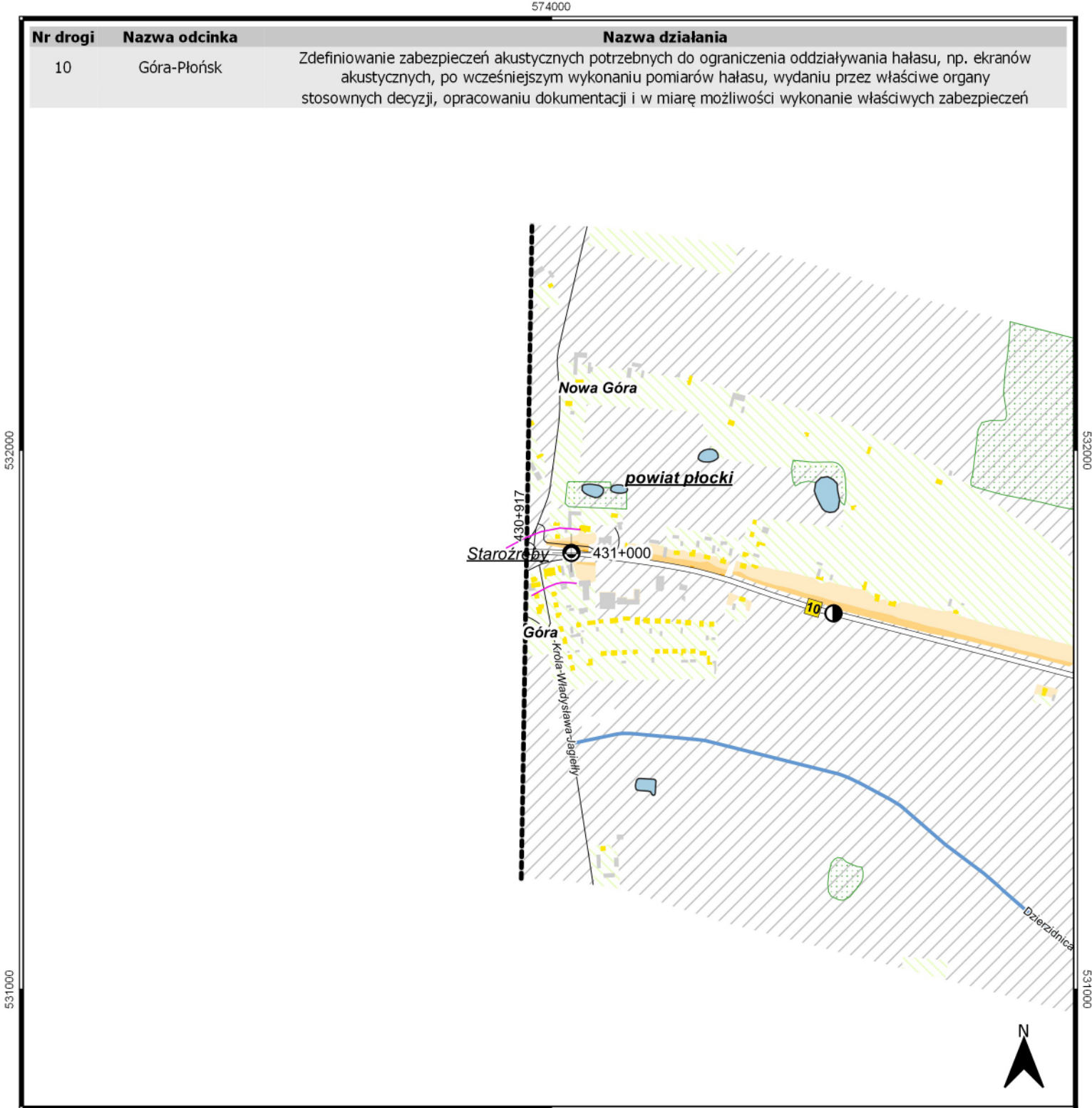
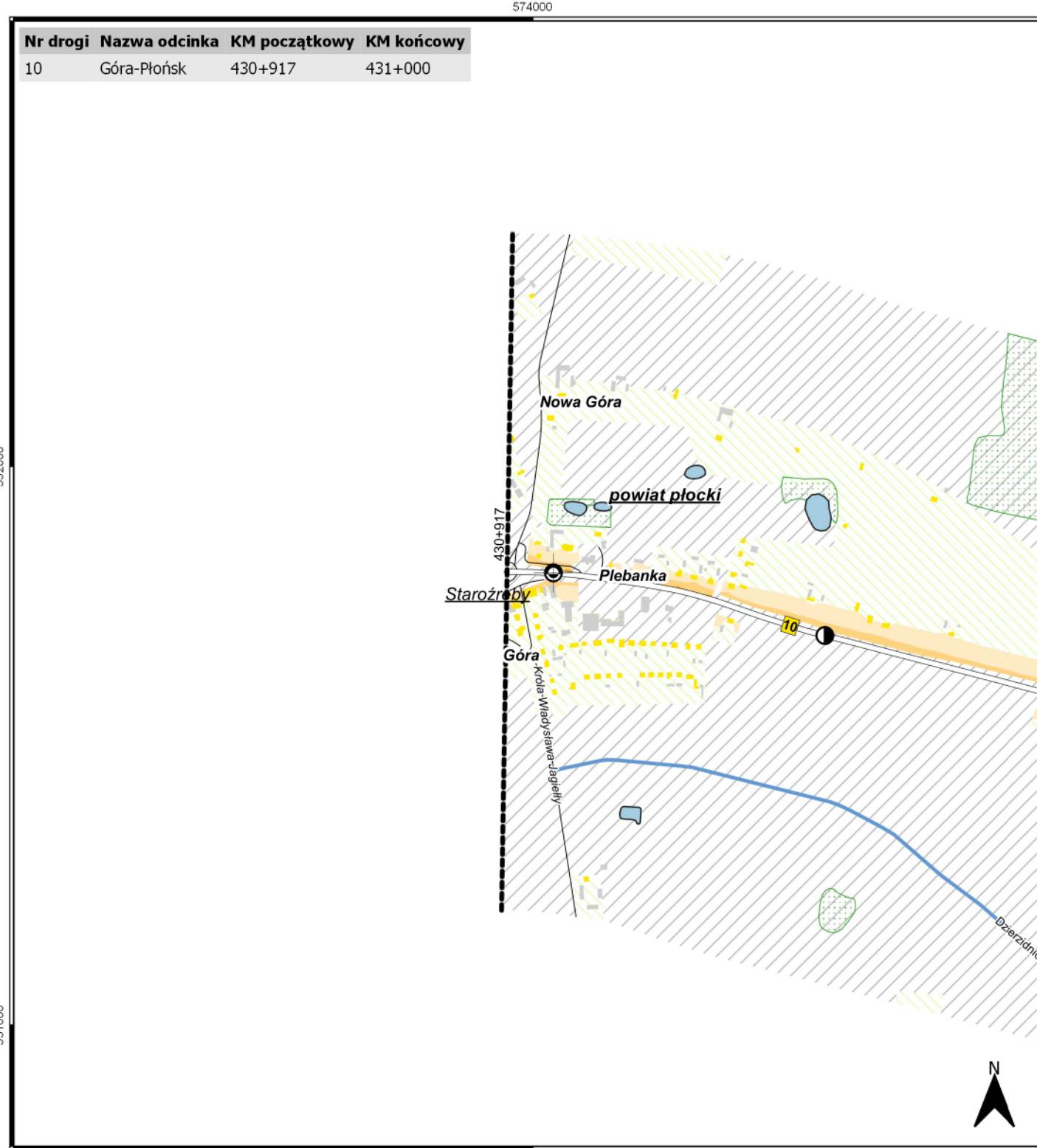
KFB
KFB Acoustics Sp. z o.o.
ul. Mydlana 7
51-502 Wrocław

opracowała: mgr inż. Dominika Troska

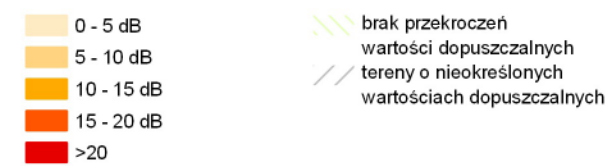
PROGRAM OCHRONY ŚRODOWISKA PRZED HAŁASEM
dla odcinków dróg krajowych województwa mazowieckiego,
na których poziom hałasu przekracza poziom dopuszczalny

Mapa terenów zagrożonych hałasem
Stan istniejący

Mapa akustyczna przedstawiająca efekt
po realizacji działania określonego w programie

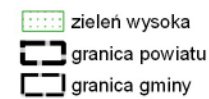


Zakres przekroczeń dopuszczalnych poziomów hałasu



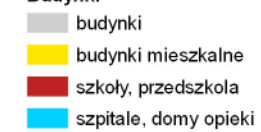
LEGENDA

Otoczenie drogi



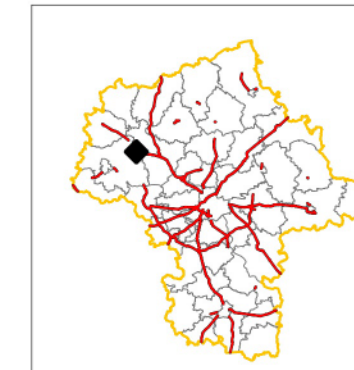
odcinek o wysokim priorytecie realizacji

Budynki



powiat nowodworski nazwy powiatów
Pomiechówek nazwy gmin
Stary Modlin nazwy miast i wsi

Mapa prognostyczna
skala 1:10000



Droga krajowa nr 10
Góra-Płońsk

Kilometraż: 430+917 + 431+000

województwo mazowieckie
powiat plocki

arkusz 23 z 58

Wykonawca

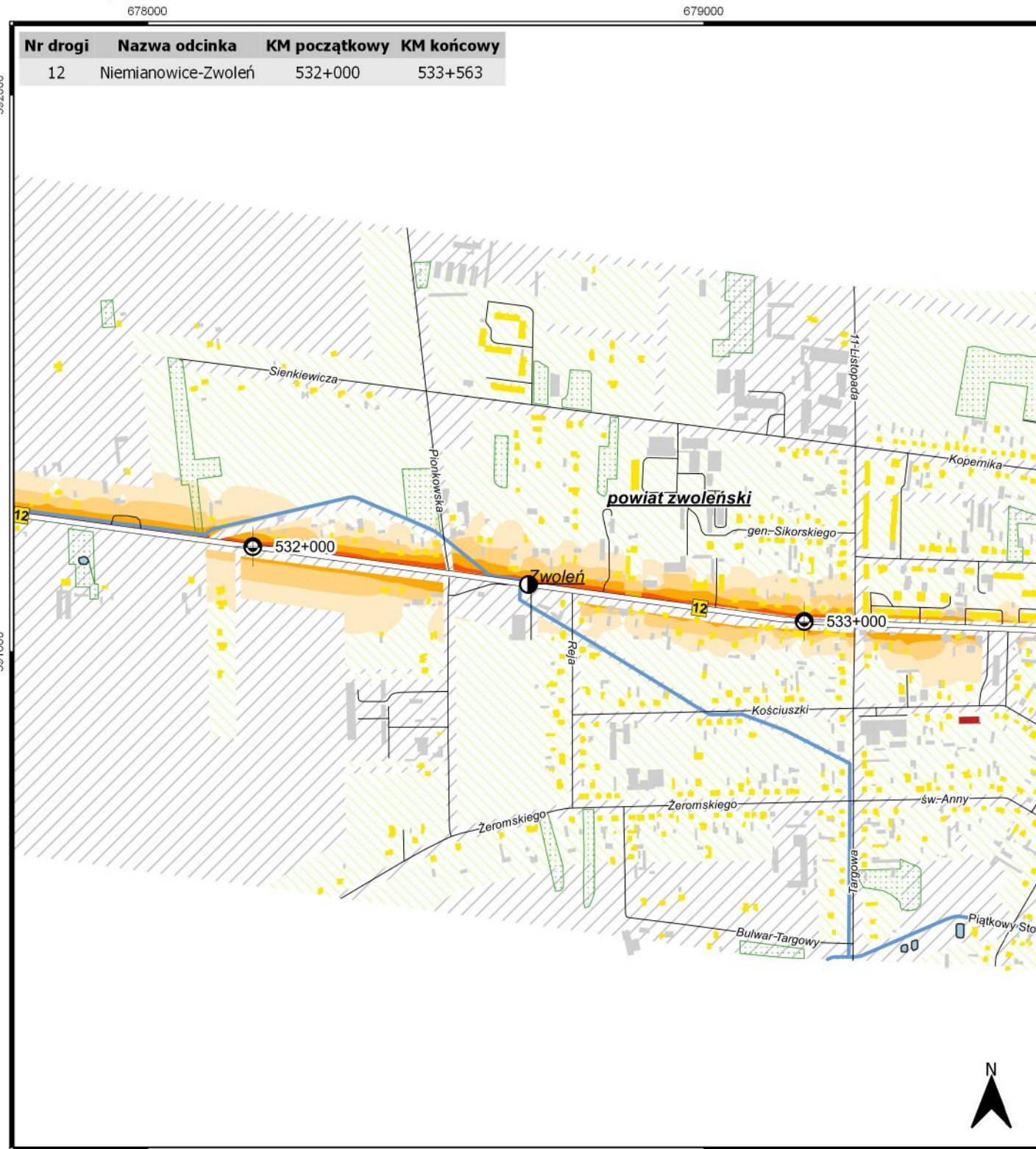
KFB KFB Acoustics Sp. z o.o.
ul. Mydlana 7
51-502 Wrocław

opracowała: mgr inż. Dominika Troska

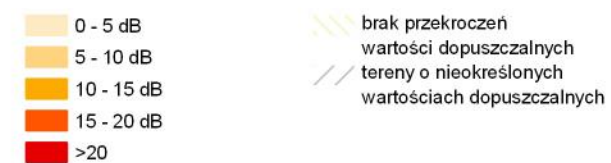
PROGRAM OCHRONY ŚRODOWISKA PRZED HAŁASEM
dla odcinków dróg krajowych województwa mazowieckiego,
na których poziom hałasu przekracza poziom dopuszczalny

Mapa terenów zagrożonych hałasem
Stan istniejący

Mapa akustyczna przedstawiająca efekt
po realizacji działania określonego w programie



Zakres przekroczeń dopuszczalnych poziomów hałasu



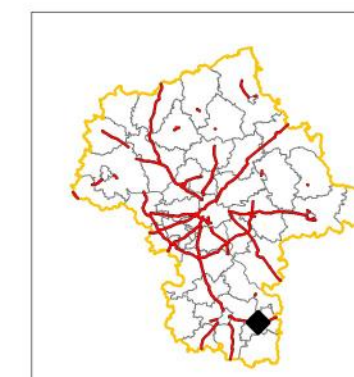
LEGENDA

- Otoczenie drogi**
- oś analizowanej drogi
 - pozostałe drogi
 - linie kolejowe
 - granice odcinków
 - mosty
 - istniejący ekran akustyczny
 - ciek wodne
 - wody
- Kilometr**
- 0,5 km
 - 1 km
- Symboly**
- zielen wysoka
 - granica powiatu
 - granica gminy
 - odcinek o wysokim priorytecie realizacji

Budynki

- budynki
 - budynki mieszkalne
 - szkoły, przedszkola
 - szpitale, domy opieki
- powiat nowodworski** nazwy powiatów
Pomiechówek nazwy gmin
Stary Modlin nazwy miast i wsi

Mapa prognostyczna
skala 1:10000



Droga krajowa nr 12
Niemianowice-Zwoleń

Kilometraż: 532+000 + 533+563

województwo mazowieckie
powiat zwoleński

arkusz 24 z 58

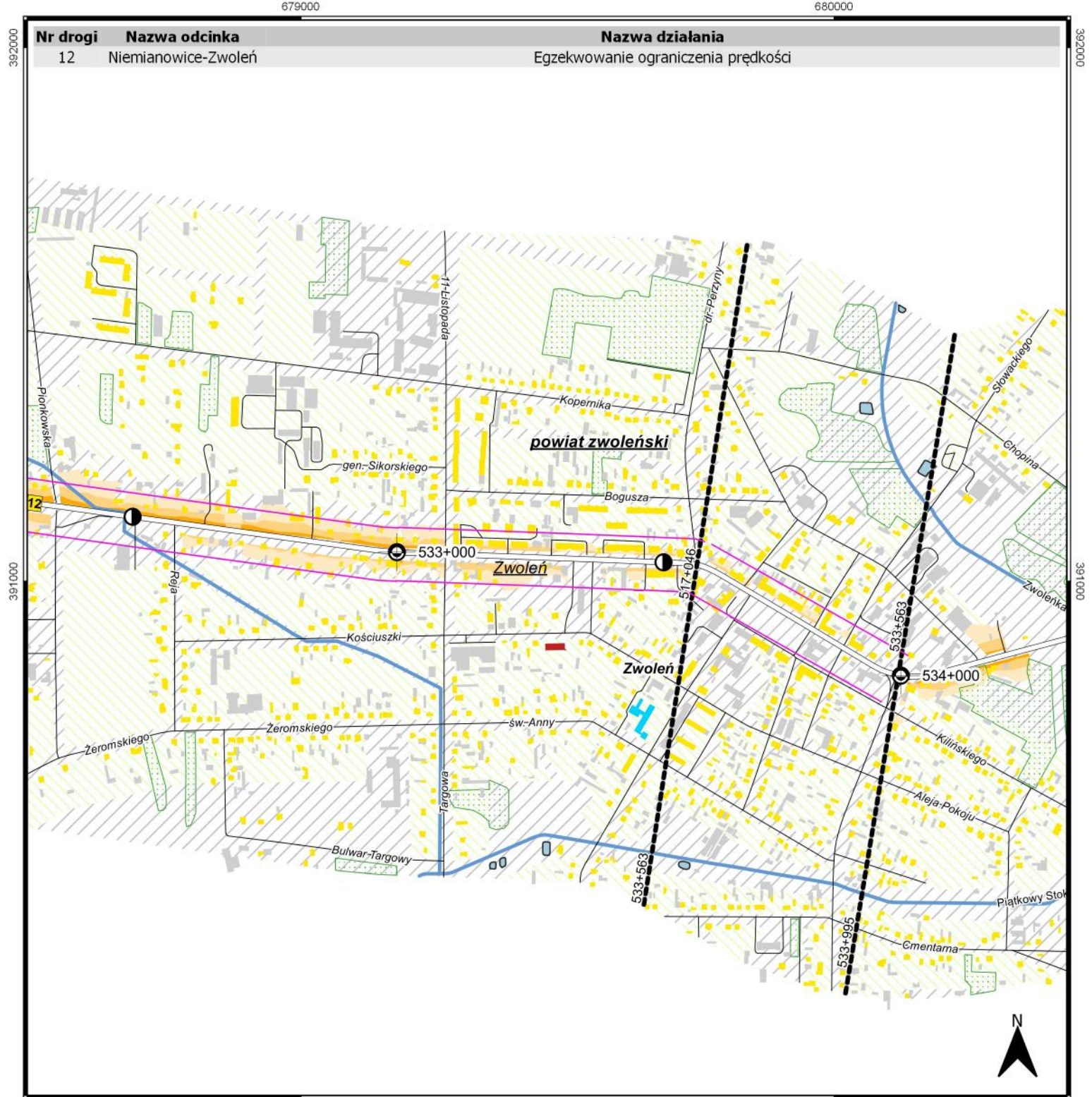
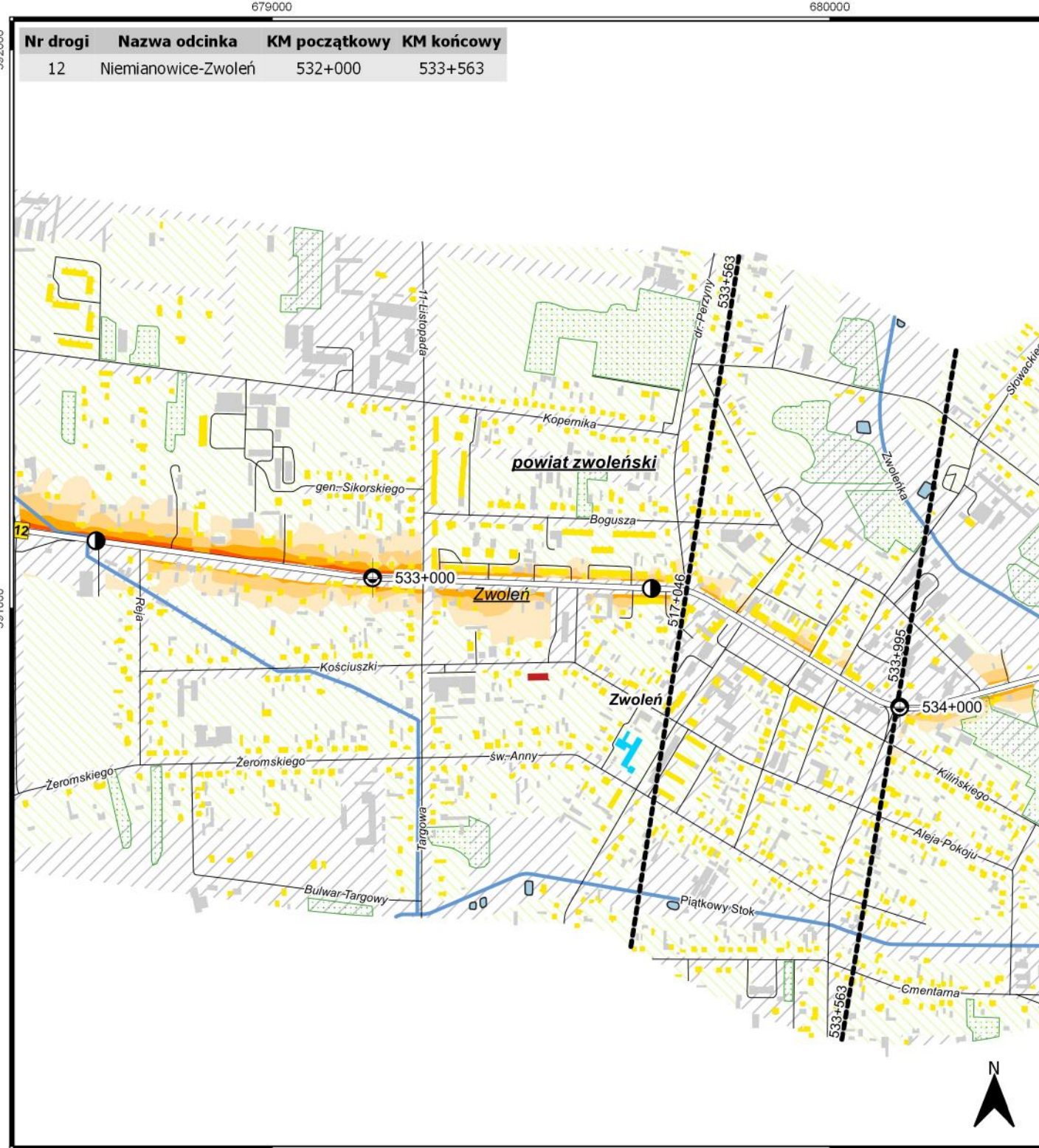
Wykonawca
KFB
KFB Acoustics Sp. z o.o.
ul. Mydlana 7
51-502 Wrocław

opracowała: mgr inż. Dominika Troska

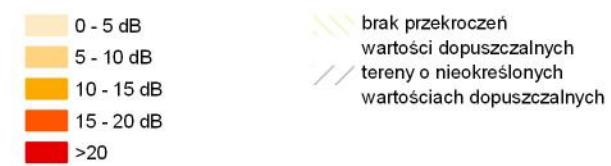
PROGRAM OCHRONY ŚRODOWISKA PRZED HAŁASEM
dla odcinków dróg krajowych województwa mazowieckiego,
na których poziom hałasu przekracza poziom dopuszczalny

Mapa terenów zagrożonych hałasem
Stan istniejący

Mapa akustyczna przedstawiająca efekt
po realizacji działania określonego w programie



Zakres przekroczeń dopuszczalnych poziomów hałasu



LEGENDA

Otoczenie drogi

- oś analizowanej drogi
- pozostałe drogi
- linie kolejowe
- granice odcinków
- mosty
- istniejący ekran akustyczny
- ciek wodny
- wody

- zielen wysoka
- granica powiatu
- granica gminy

- Kilometr
- 0,5 km
 - 1 km

- odcinek o wysokim priorytecie realizacji

Budynki

- budynki
- budynki mieszkalne
- szkoły, przedszkola
- szpitale, domy opieki

- powiat nowodworski nazwy powiatów
- Pomiechówek nazwy gmin
- Stary Modlin nazwy miast i wsi

Mapa prognostyczna
skala 1:10000



Droga krajowa nr 12
Niemianowice-Zwoleń

Kilometr: 532+000 + 533+563

województwo mazowieckie
powiat zwoleński

arkusz 25 z 58

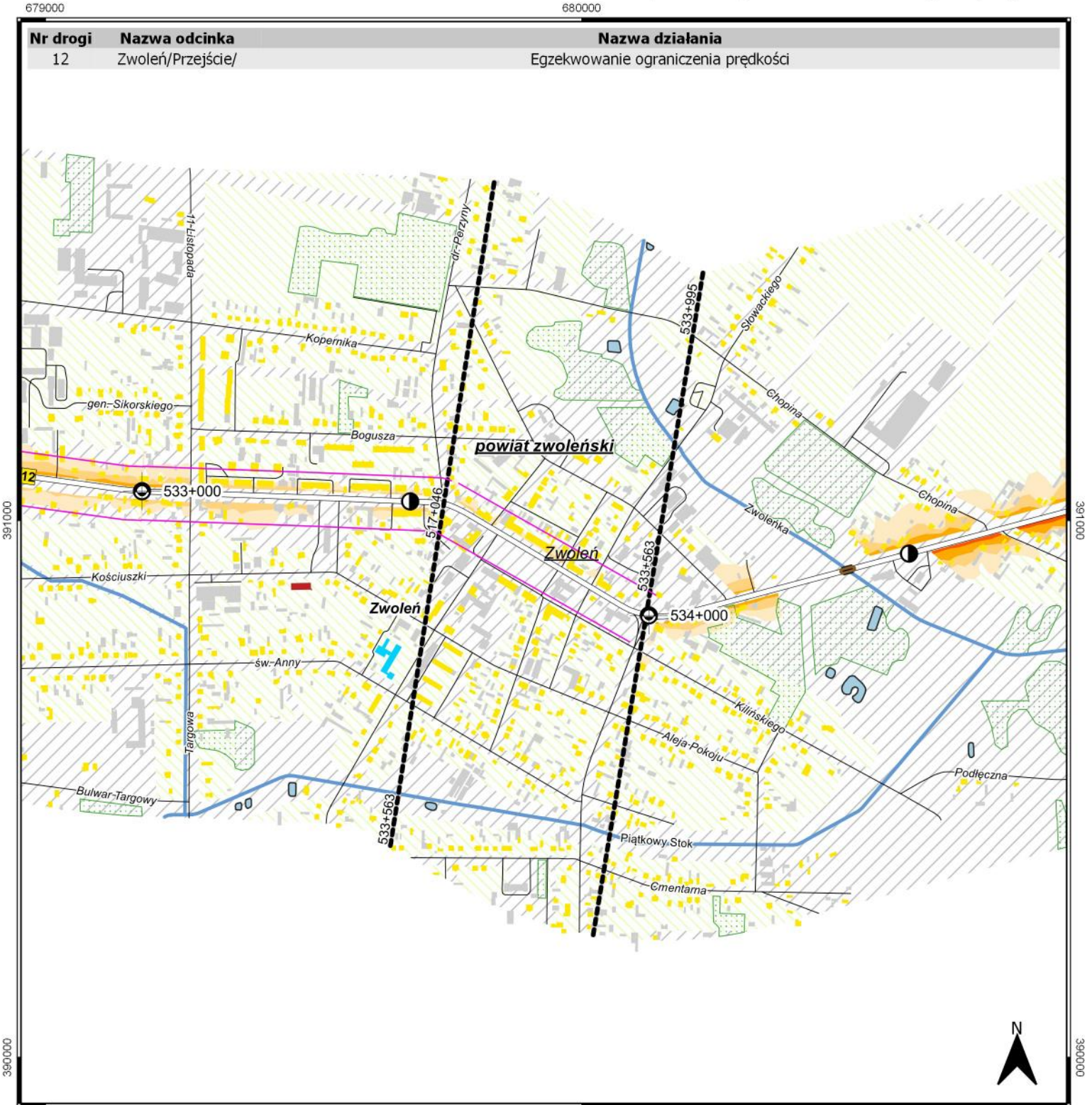
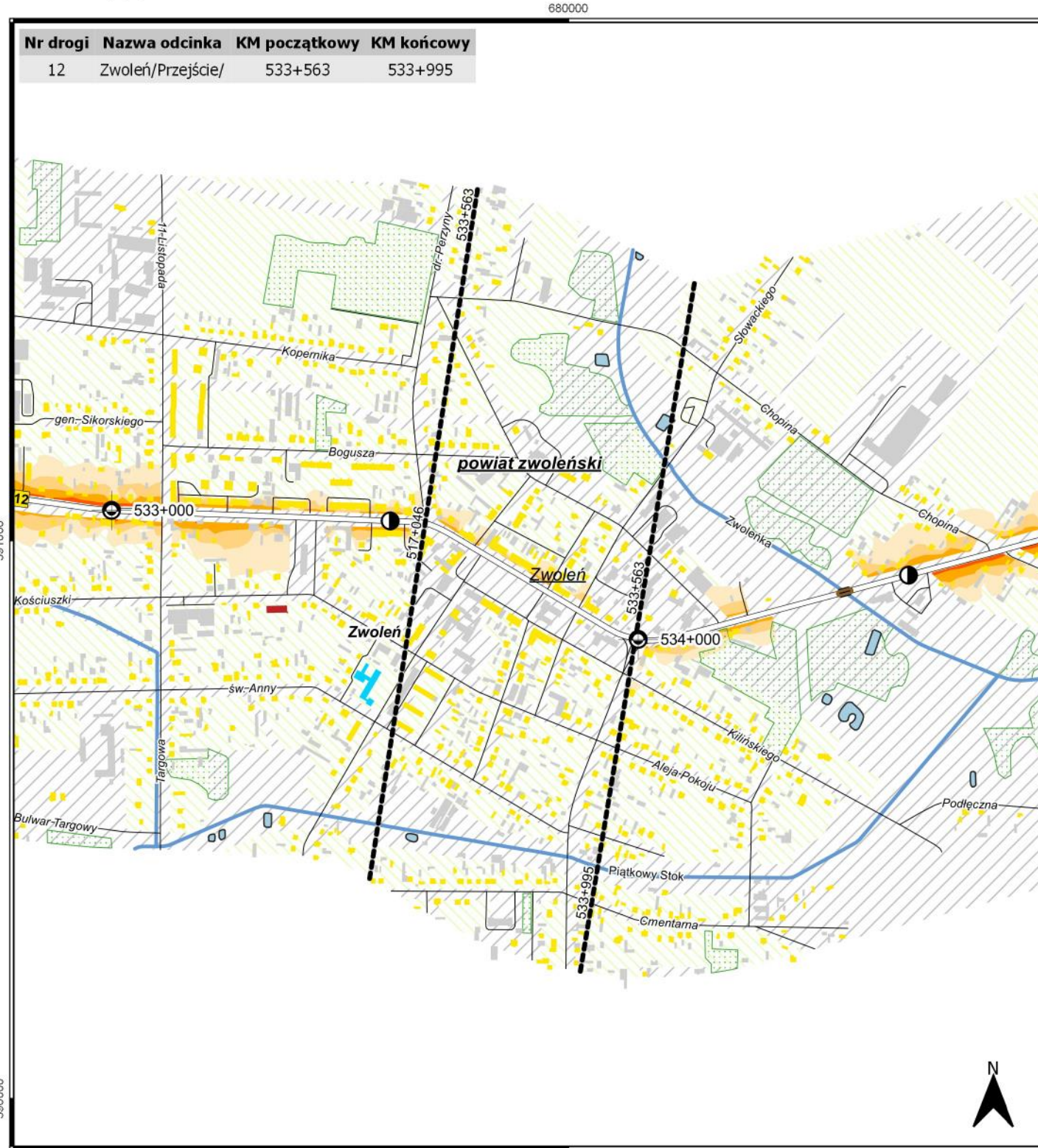
Wykonawca
KFB
KFB Acoustics Sp. z o.o.
ul. Mydlana 7
51-502 Wrocław

opracowała: mgr inż. Dominika Troska

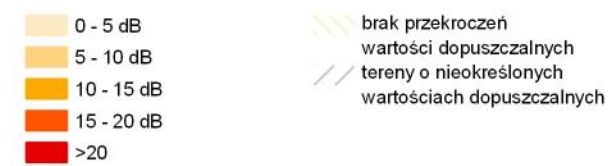
PROGRAM OCHRONY ŚRODOWISKA PRZED HAŁASEM
dla odcinków dróg krajowych województwa mazowieckiego,
na których poziom hałasu przekracza poziom dopuszczalny

Mapa terenów zagrożonych hałasem
Stan istniejący

Mapa akustyczna przedstawiająca efekt
po realizacji działania określonego w programie



Zakres przekroczeń dopuszczalnych poziomów hałasu



LEGENDA

Otoczenie drogi

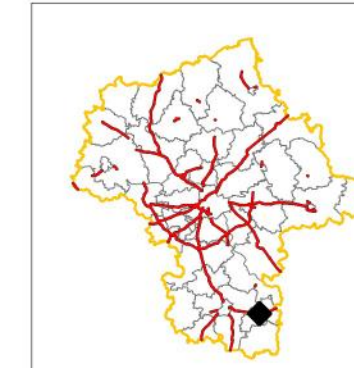
- oś analizowanej drogi
- pozostałe drogi
- linie kolejowe
- granice odcinków
- mosty
- istniejący ekran akustyczny
- cieki wodne
- wody

- zielen wysoka
- granica powiatu
- granica gminy

- Kilometr
- 0,5 km
 - 1 km

odcinek o wysokim priorytecie realizacji

Mapa prognostyczna
skala 1:10000



Droga krajowa nr 12
Zwoleń/Przejsie/

Kilometraż: 533+563 + 533+995

województwo mazowieckie
powiat zwoleński

arkusz 26 z 58

Wykonawca

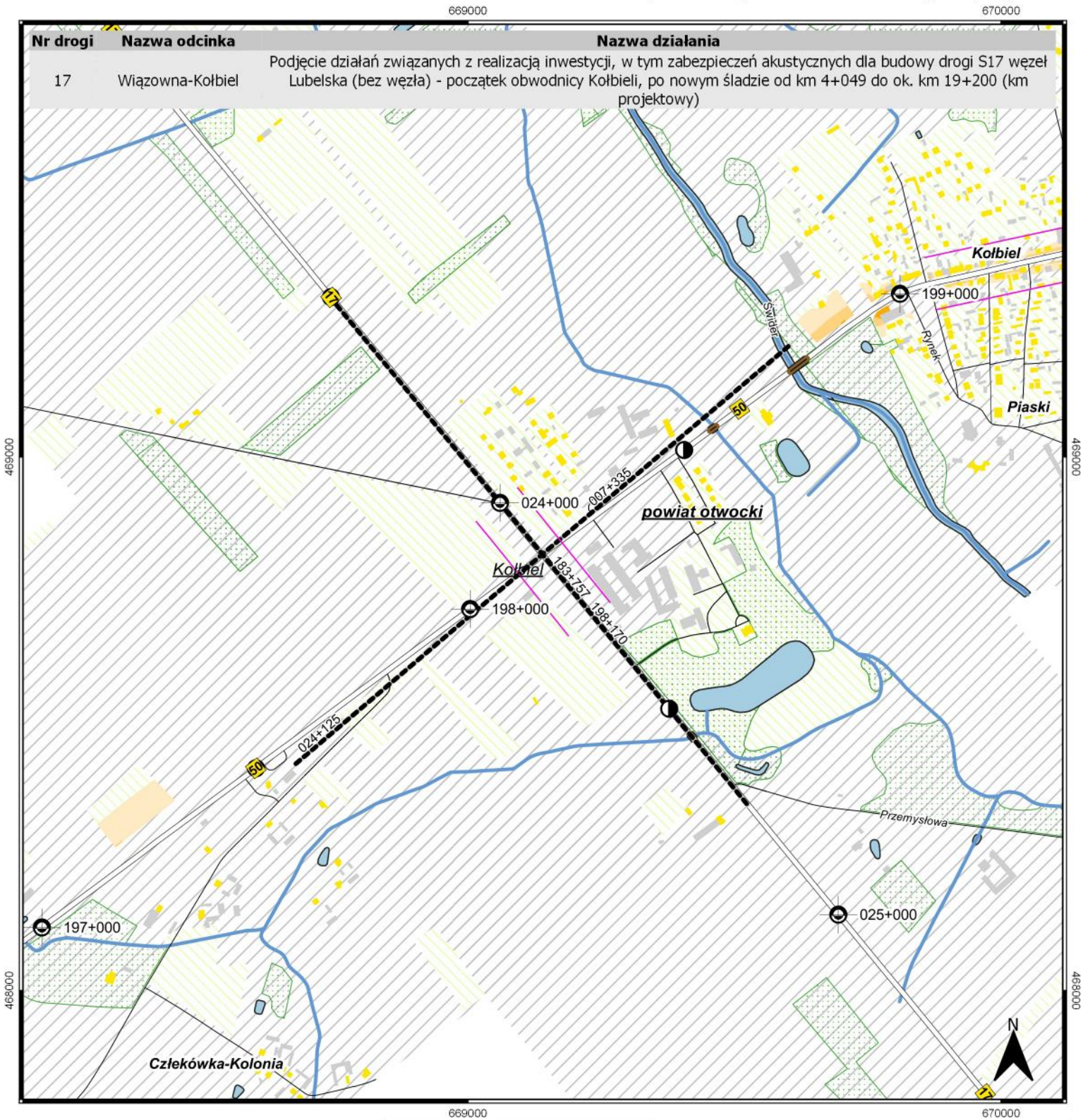
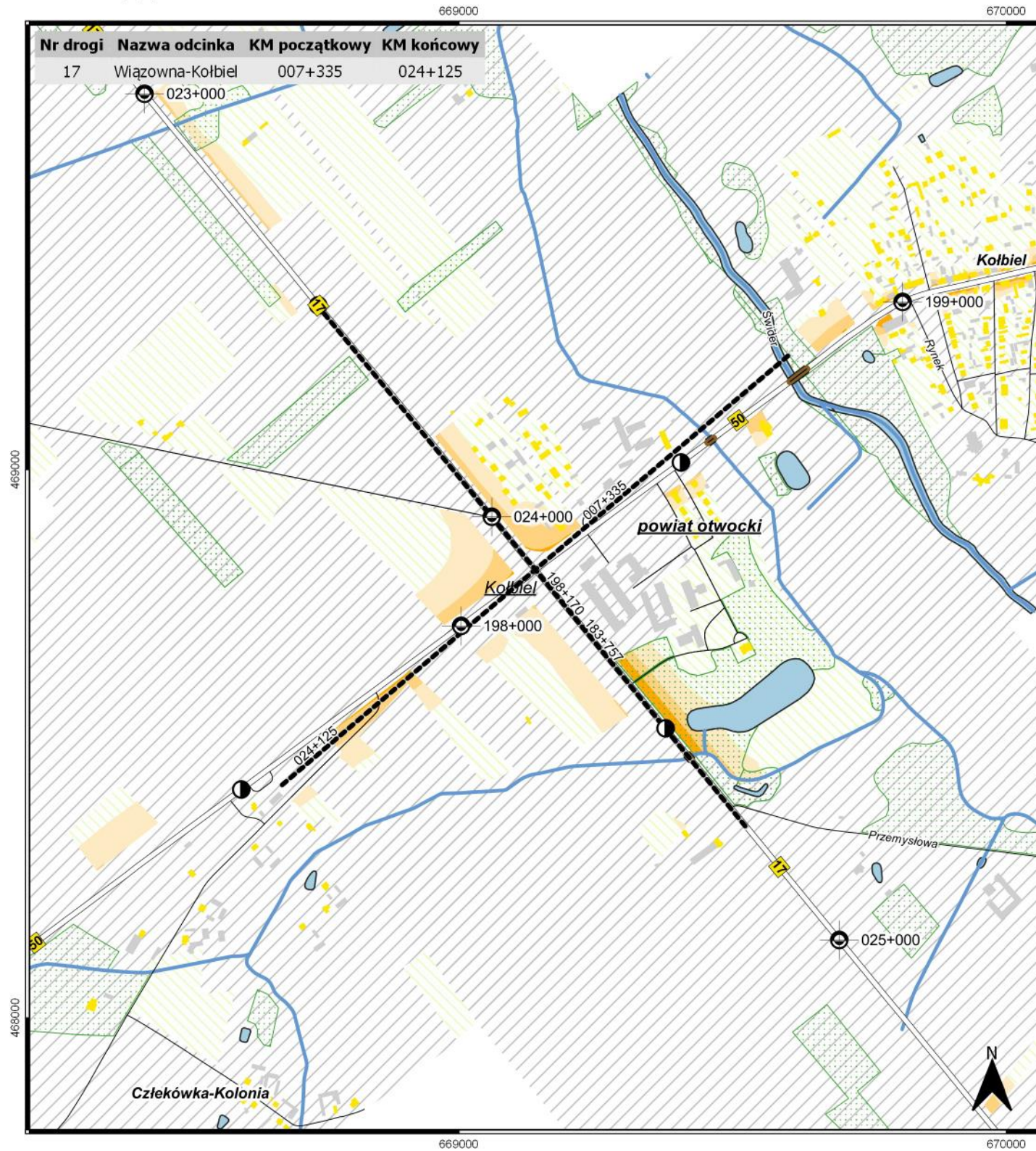
KFB
KFB Acoustics Sp. z o.o.
ul. Mydlana 7
51-502 Wrocław

opracowała: mgr inż. Dominika Troska

PROGRAM OCHRONY ŚRODOWISKA PRZED HAŁASEM
dla odcinków dróg krajowych województwa mazowieckiego,
na których poziom hałasu przekracza poziom dopuszczalny

Mapa terenów zagrożonych hałasem
Stan istniejący

Mapa akustyczna przedstawiająca efekt
po realizacji działania określonego w programie



Zakres przekroczeń dopuszczalnych poziomów hałasu

- 0 - 5 dB
 - 5 - 10 dB
 - 10 - 15 dB
 - 15 - 20 dB
 - >20
- brak przekroczeń wartości dopuszczalnych
tereny o nieokreślonych wartościach dopuszczalnych

LEGENDA

Otoczenie drogi

- oś analizowanej drogi
- pozostałe drogi
- linie kolejowe
- granice odcinków
- mosty
- istniejący ekran akustyczny
- cieki wodne
- wody

- zielen wysoka
- granica powiatu
- granica gminy

- Kilometr**
- 0,5 km
 - 1 km

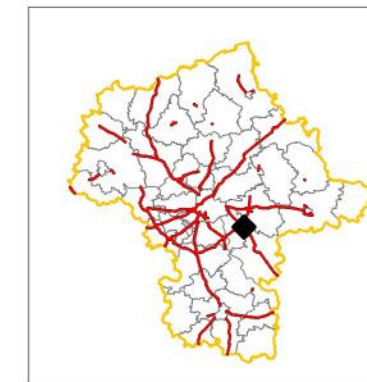
odcinek o wysokim priorytecie realizacji

Budynki

- budynki
- budynki mieszkalne
- szkoły, przedszkola
- szpitale, domy opieki

powiat nowodworski nazwy powiatów
Pomiechówek nazwy gmin
Stary Modlin nazwy miast i wsi

Mapa prognostyczna
skala 1:10000



Droga krajowa nr 17
Wiązowna-Kolbiel

Kilometr: 007+335 + 024+125

województwo mazowieckie
powiat otwocki

arkusz 27 z 58

Wykonawca

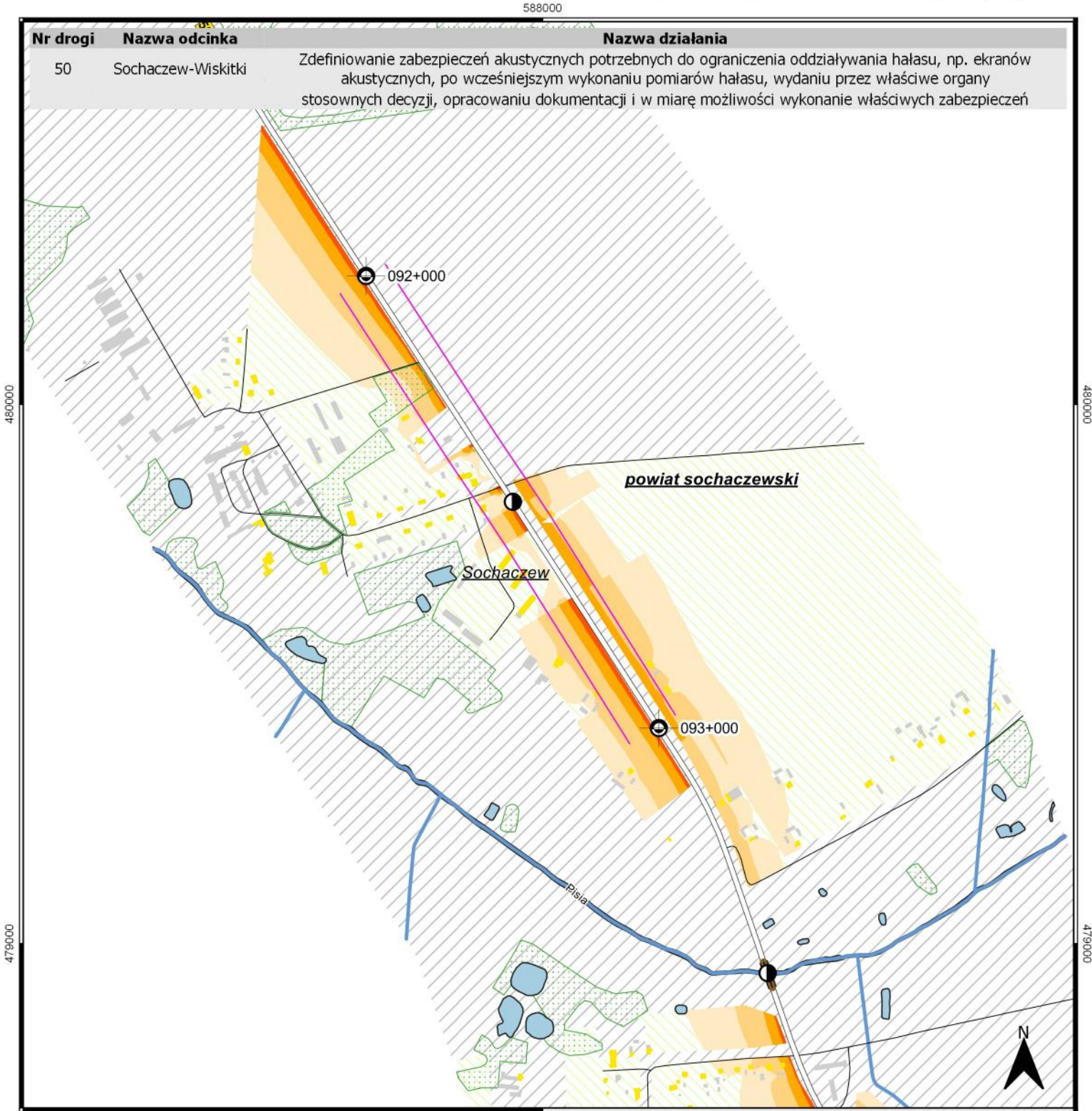
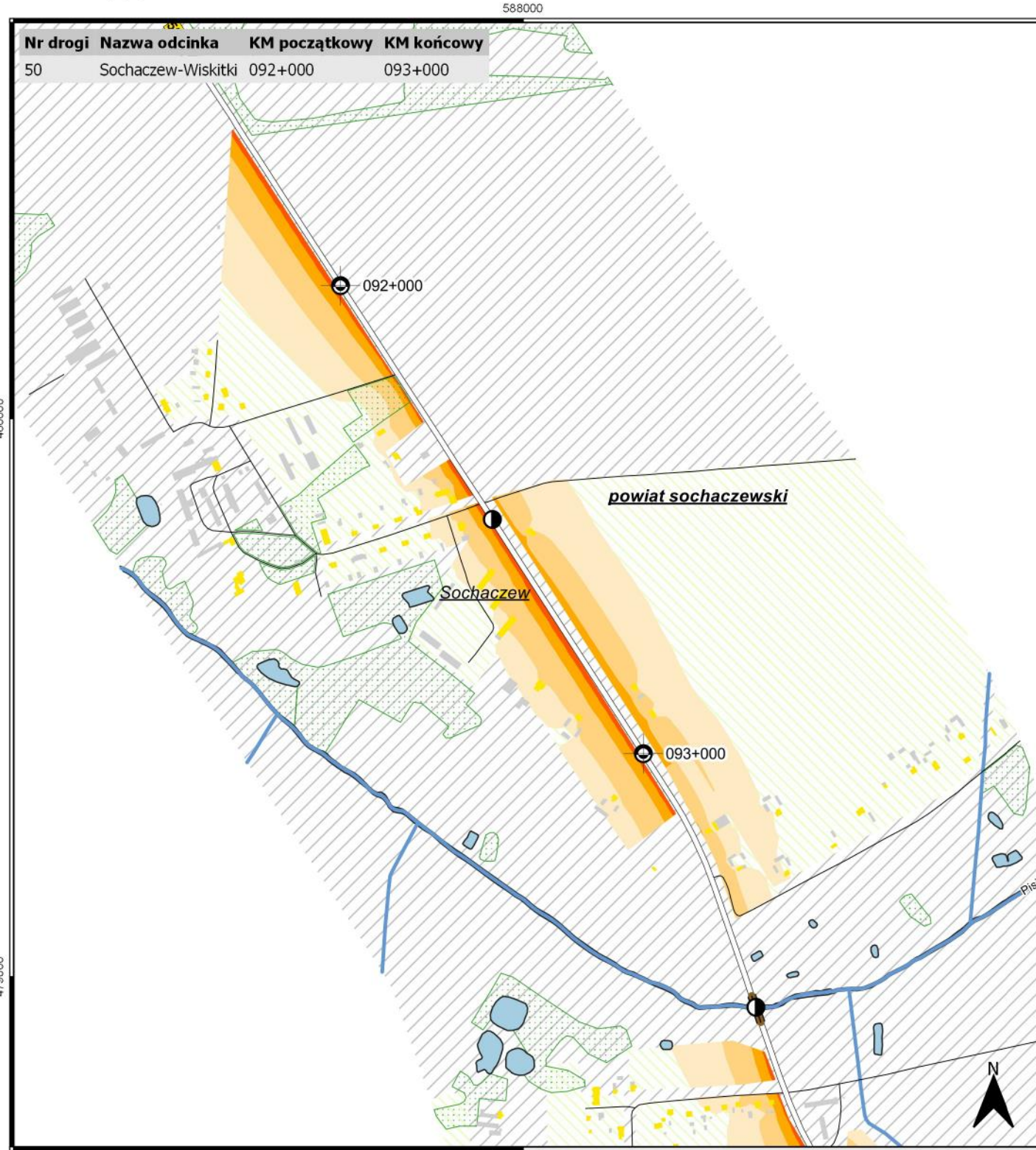
KFB
KFB Acoustics Sp. z o.o.
ul. Mydlana 7
51-502 Wrocław

opracowała: mgr inż. Dominika Troska

PROGRAM OCHRONY ŚRODOWISKA PRZED HAŁASEM
dla odcinków dróg krajowych województwa mazowieckiego,
na których poziom hałasu przekracza poziom dopuszczalny

Mapa terenów zagrożonych hałasem
Stan istniejący

Mapa akustyczna przedstawiająca efekt
po realizacji działania określonego w programie



Zakres przekroczeń dopuszczalnych poziomów hałasu



LEGENDA

Otoczenie drogi

- oś analizowanej drogi
- pozostałe drogi
- linie kolejowe
- granice odcinków
- mosty
- istniejący ekran akustyczny
- cieki wodne
- wody

- zielen wysoka
- granica powiatu
- granica gminy

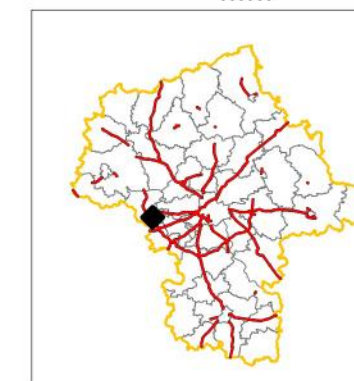
- Kilometraż**
- 0,5 km
 - 1 km

odcinek o wysokim priorytecie realizacji

Budynki

- budynki
- budynki mieszkalne
- szkoły, przedszkola
- szpitale, domy opieki

- powiat nowodworski** nazwy powiatów
- Pomiechówek** nazwy gmin
- Stary Modlin** nazwy miast i wsi



Droga krajowa nr 50
Sochaczew-Wiskitki

Kilometraż: 092+000 + 093+000

województwo mazowieckie
powiat sochaczewski

arkusz 28 z 58

Wykonawca

KFB KFB Acoustics Sp. z o.o.
ul. Mydlana 7
51-502 Wrocław

opracowała: mgr inż. Dominika Troska

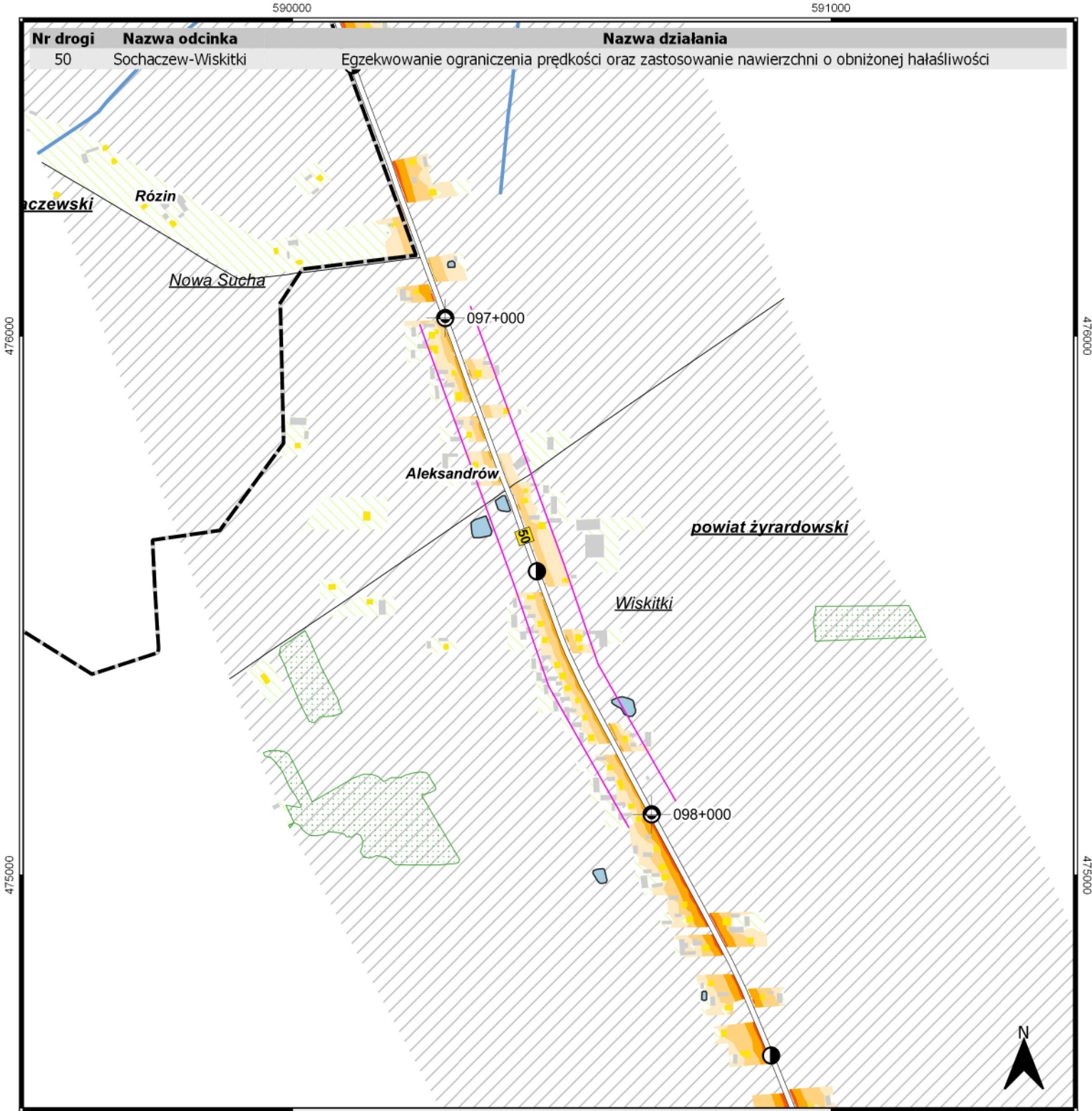
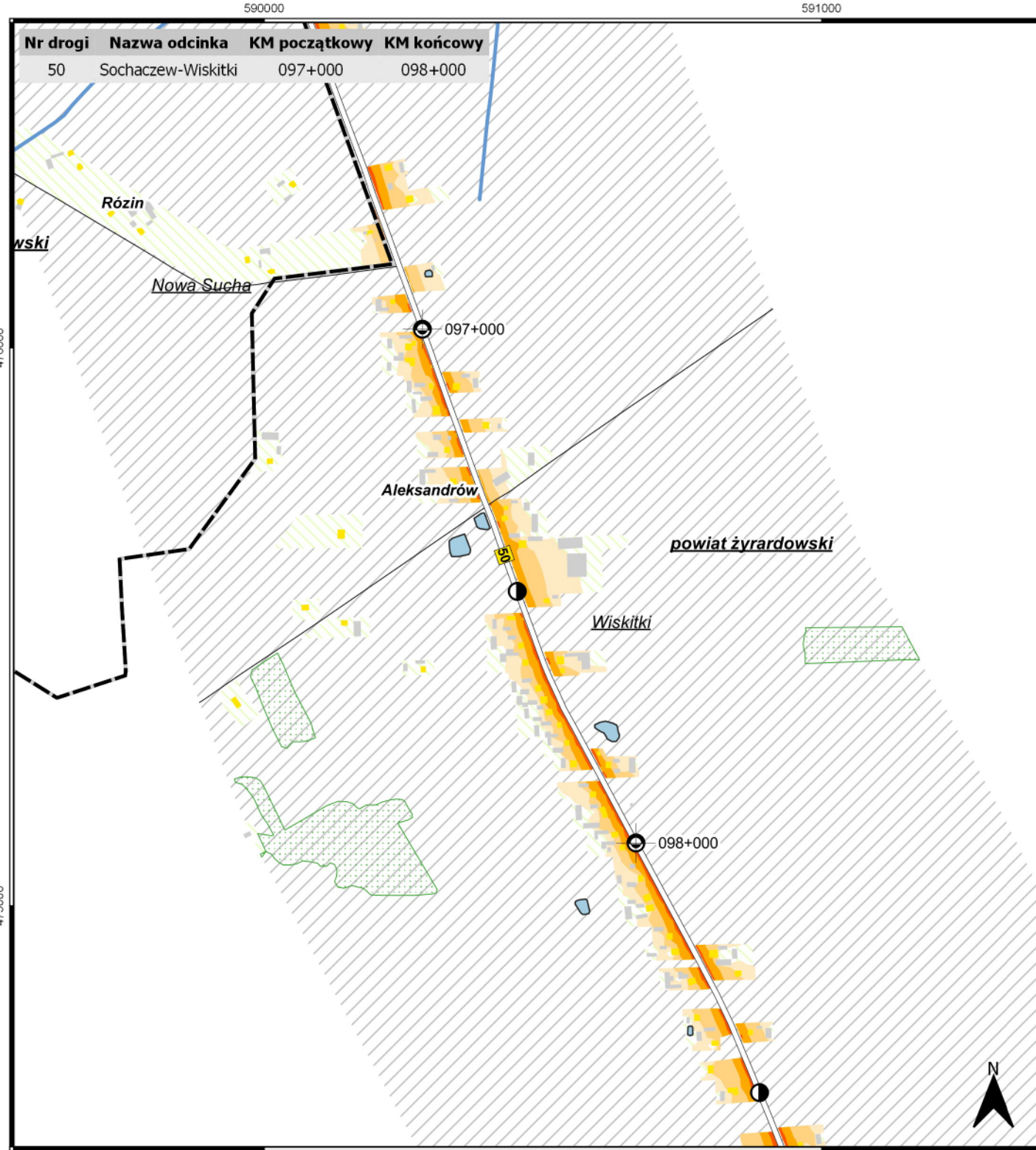
Mapa prognostyczna
skala 1:10000



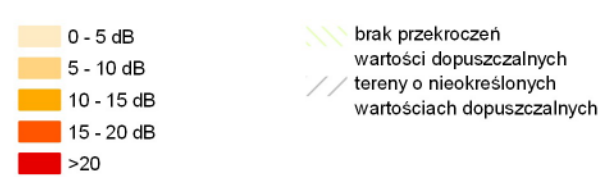
PROGRAM OCHRONY ŚRODOWISKA PRZED HAŁASEM
dla odcinków dróg krajowych województwa mazowieckiego,
na których poziom hałasu przekracza poziom dopuszczalny

Mapa terenów zagrożonych hałasem
Stan istniejący

Mapa akustyczna przedstawiająca efekt
po realizacji działania określonego w programie



Zakres przekroczeń dopuszczalnych poziomów hałasu



brak przekroczeń wartości dopuszczalnych
tereny o nieokreślonych wartościach dopuszczalnych

LEGENDA

Otoczenie drogi

- oś analizowanej drogi
- pozostałe drogi
- linie kolejowe
- granice odcinków
- mosty
- istniejący ekran akustyczny
- cieki wodne
- wody

- zielen wysoka
- granica powiatu
- granica gminy

- Kilometr
- 0,5 km
 - 1 km

odcinek o wysokim priorytecie realizacji

Budynki

- budynki
- budynki mieszkalne
- szkoly, przedszkola
- szpitale, domy opieki

powiat nowodworski nazwy powiatów
Pomiechówek nazwy gmin
Stary Modlin nazwy miast i wsi



Droga krajowa nr 50
Sochaczew-Wiskitki

Kilometraż: 097+000 + 098+000

województwo mazowieckie
powiat sochaczewski, żyrardowski
arkusz 29 z 58

Wykonawca

KFB KFB Acoustics Sp. z o.o.
ul. Mydlana 7
51-502 Wrocław

opracowała: mgr inż. Dominika Troska

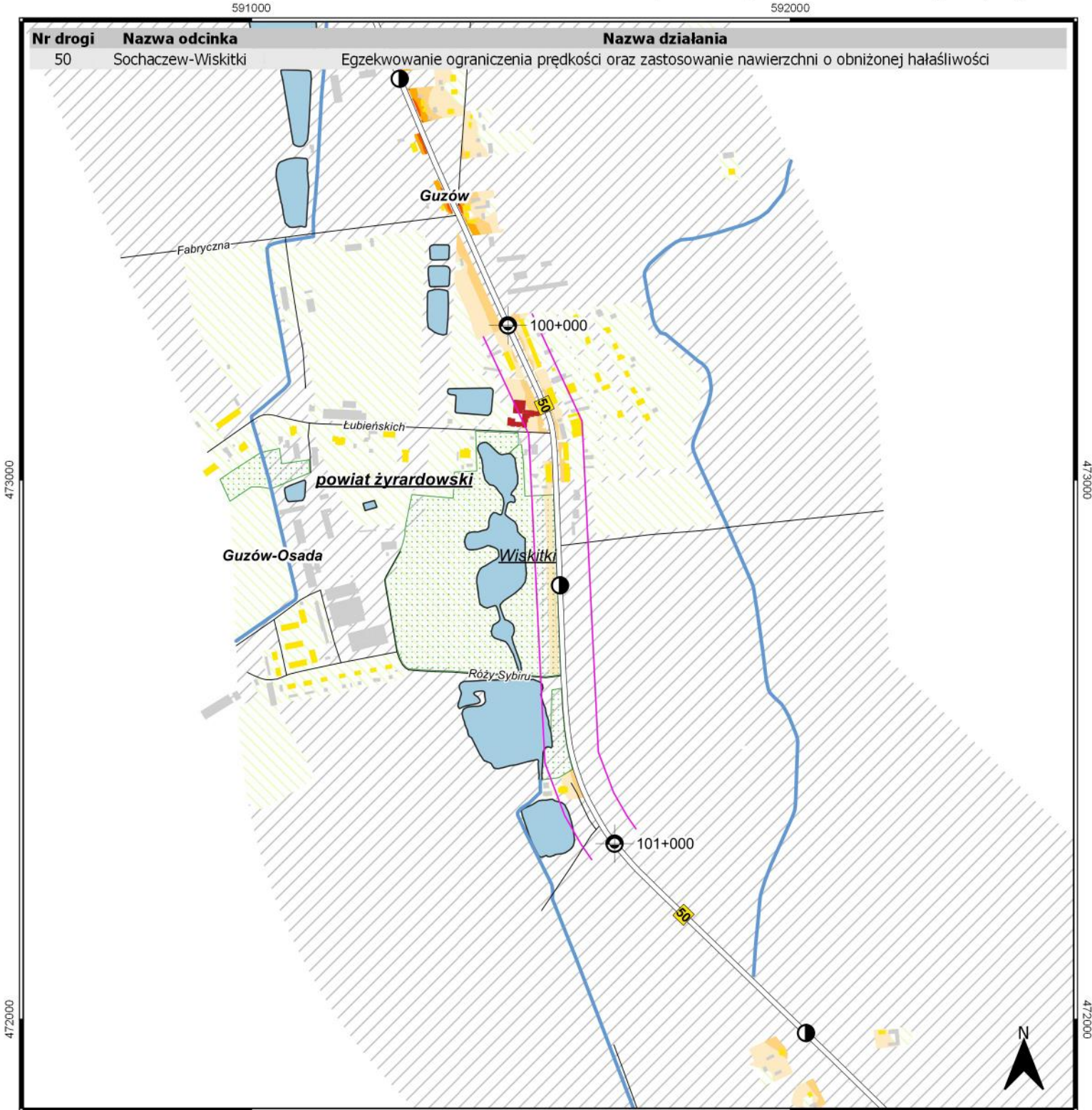
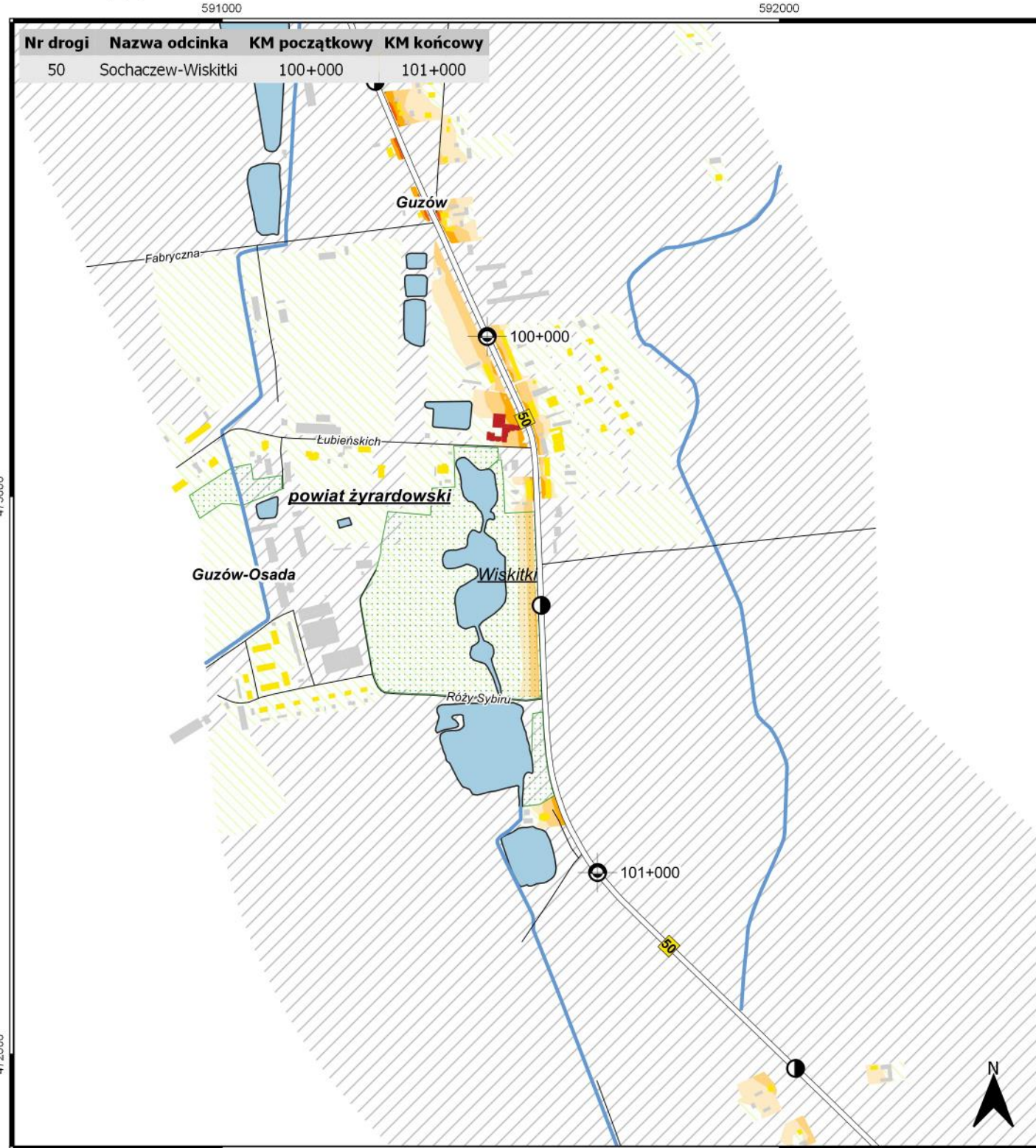
Mapa prognostyczna
skala 1:10000



PROGRAM OCHRONY ŚRODOWISKA PRZED HAŁASEM
dla odcinków dróg krajowych województwa mazowieckiego,
na których poziom hałasu przekracza poziom dopuszczalny

Mapa terenów zagrożonych hałasem
Stan istniejący

Mapa akustyczna przedstawiająca efekt
po realizacji działania określonego w programie



Zakres przekroczeń dopuszczalnych poziomów hałasu



LEGENDA

Otoczenie drogi

- oś analizowanej drogi
- pozostałe drogi
- linie kolejowe
- granice odcinków
- mosty
- istniejący ekran akustyczny
- ciekі wodne
- wody

- zielen wysoka
- granica powiatu
- granica gminy

- Kilometraż**
- 0,5 km
 - 1 km

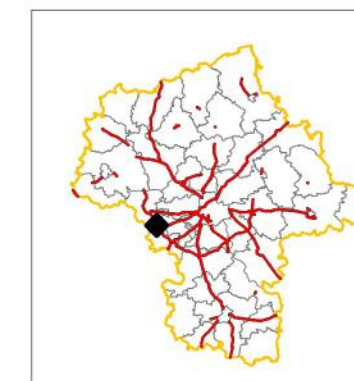
- odcinek o wysokim priorytecie realizacji

Budynki

- budynki
- budynki mieszkalne
- szkoły, przedszkola
- szpitale, domy opieki

- powiat nowodworski nazwy powiatów
- Pomiechówek nazwy gmin
- Stary Modlin nazwy miast i wsi

Mapa prognostyczna
skala 1:10000



Droga krajowa nr 50
Sochaczew-Wiskitki

Kilometraż: 100+000 + 101+000

województwo mazowieckie
powiat żyrardowski

arkusz 30 z 58

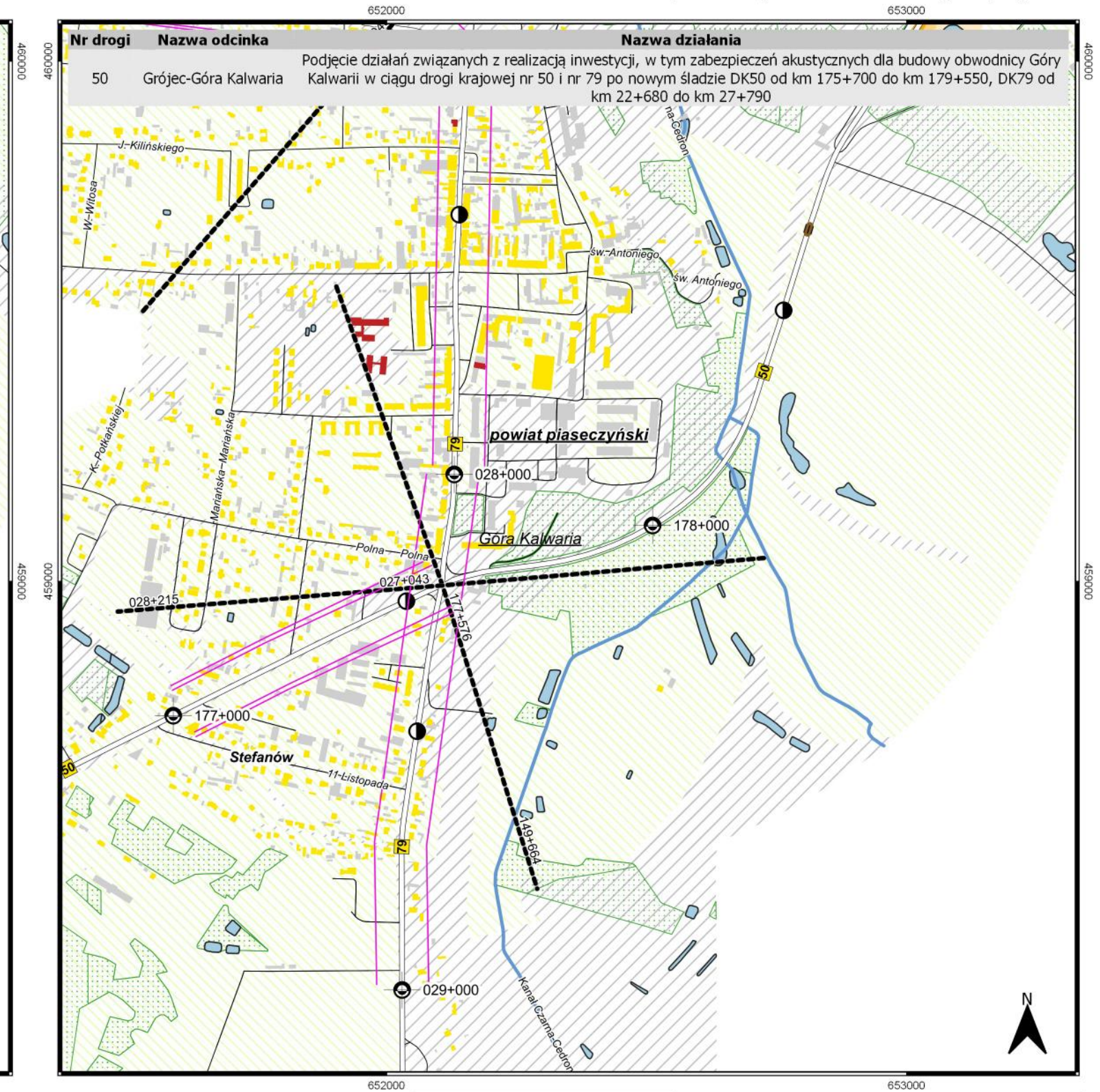
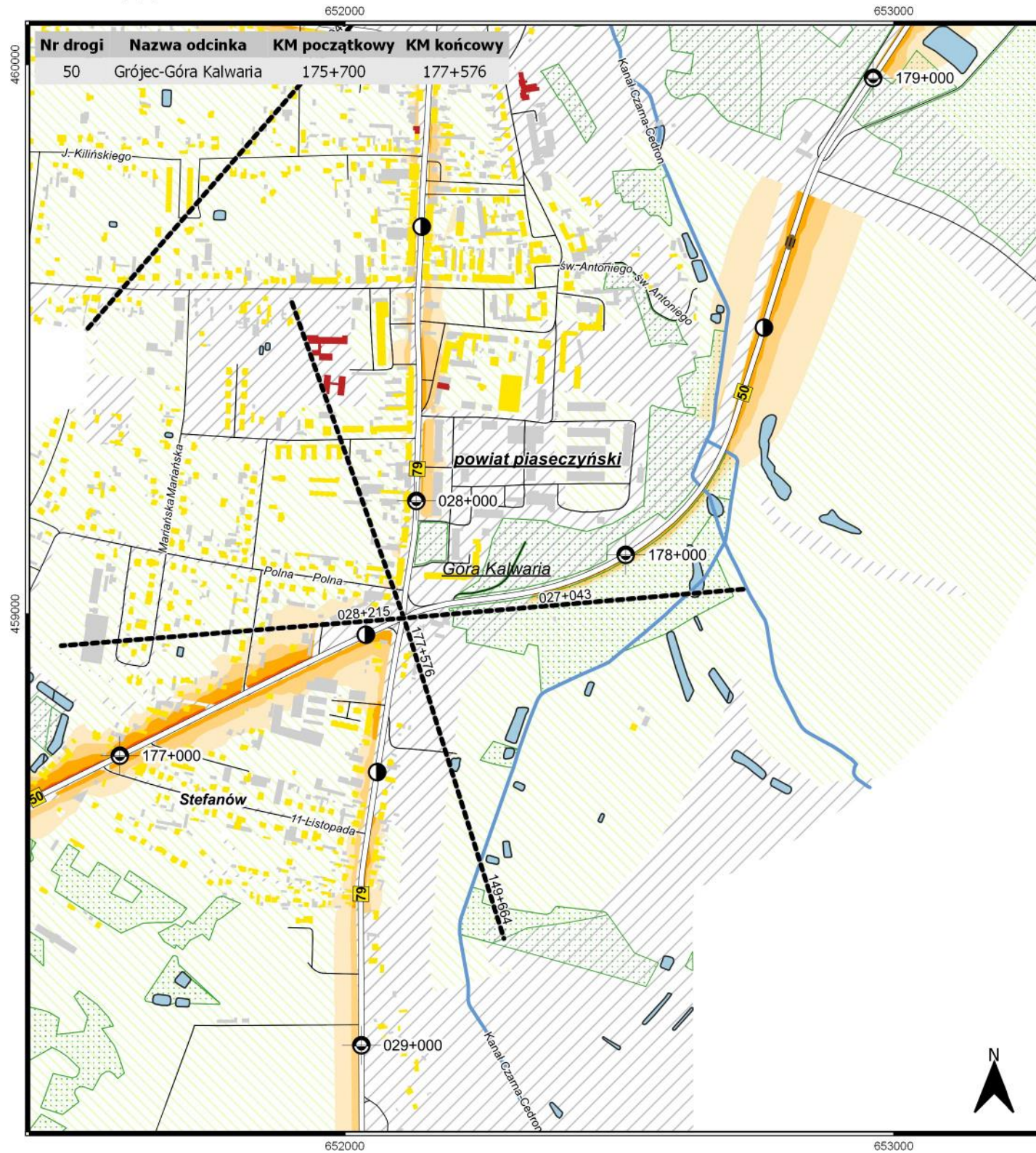
Wykonawca
KFB
KFB Acoustics Sp. z o.o.
ul. Mydlana 7
51-502 Wrocław

opracowała: mgr inż. Dominika Troska

PROGRAM OCHRONY ŚRODOWISKA PRZED HAŁASEM
dla odcinków dróg krajowych województwa mazowieckiego,
na których poziom hałasu przekracza poziom dopuszczalny

Mapa terenów zagrożonych hałasem
Stan istniejący

Mapa akustyczna przedstawiająca efekt
po realizacji działania określonego w programie



Zakres przekroczeń dopuszczalnych poziomów hałasu



LEGENDA

Otoczenie drogi

- oś analizowanej drogi
- pozostałe drogi
- linie kolejowe
- granice odcinków
- mosty
- istniejący ekran akustyczny
- cieki wodne
- wody

- zielen wysoka
- granica powiatu
- granica gminy

- Kilometraż
- 0,5 km
 - 1 km

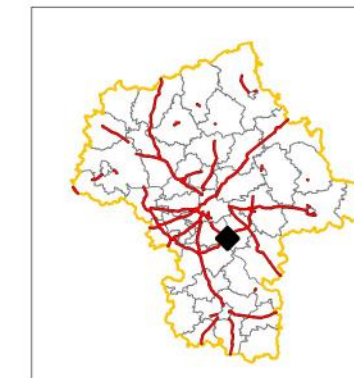
- odcinek o wysokim priorytecie realizacji

Budynki

- budynki
- budynki mieszkalne
- szkoły, przedszkola
- szpitale, domy opieki

- powiat nowodworski** nazwy powiatów
Pomiechówek nazwy gmin
Stary Modlin nazwy miast i wsi

Mapa prognostyczna
skala 1:10000



Droga krajowa nr 50
Grójec-Góra Kalwaria

Kilometraż: 175+700 + 177+576

województwo mazowieckie
powiat otwocki, piaseczyński

arkusz 31 z 58

Wykonawca

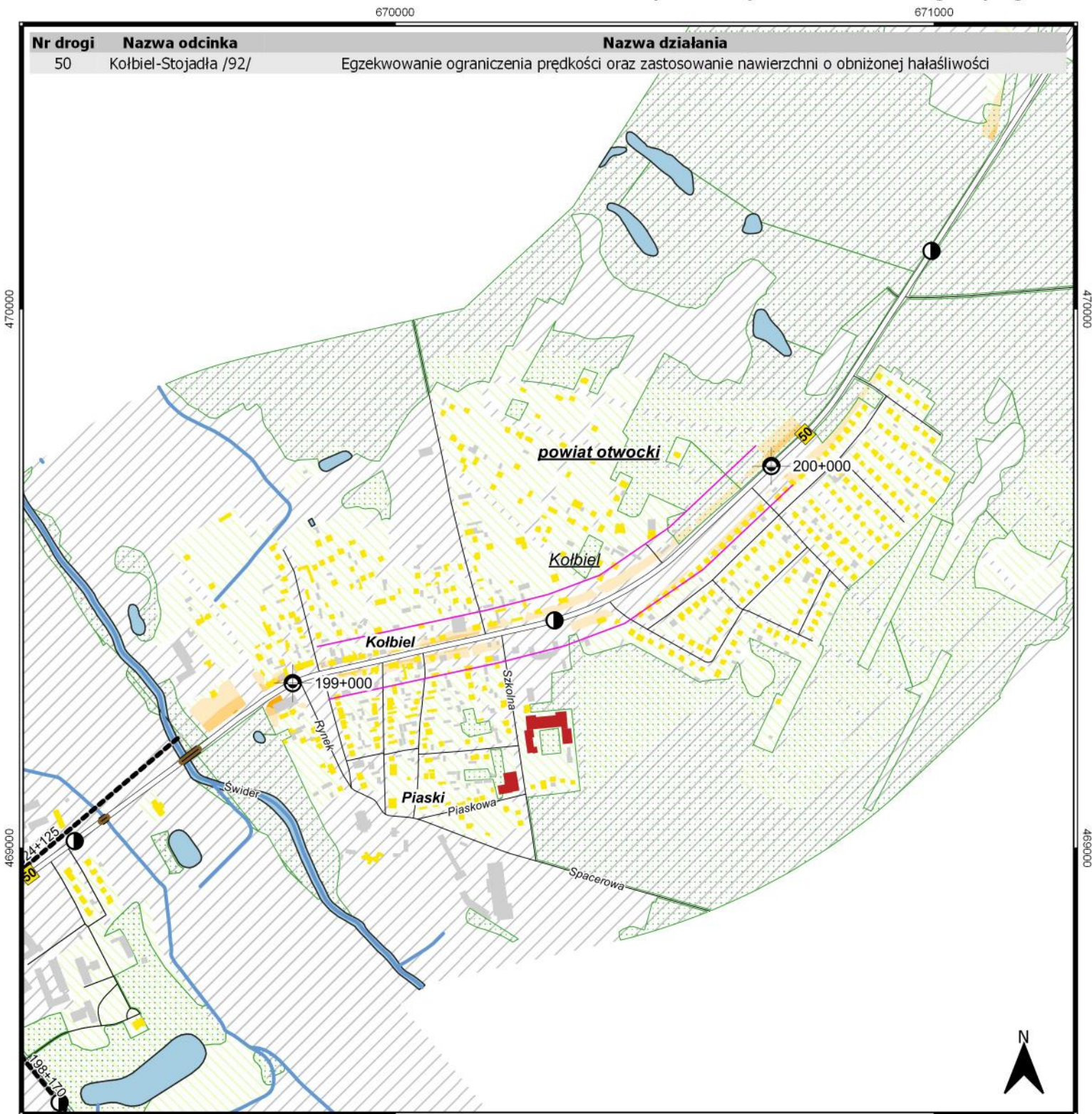
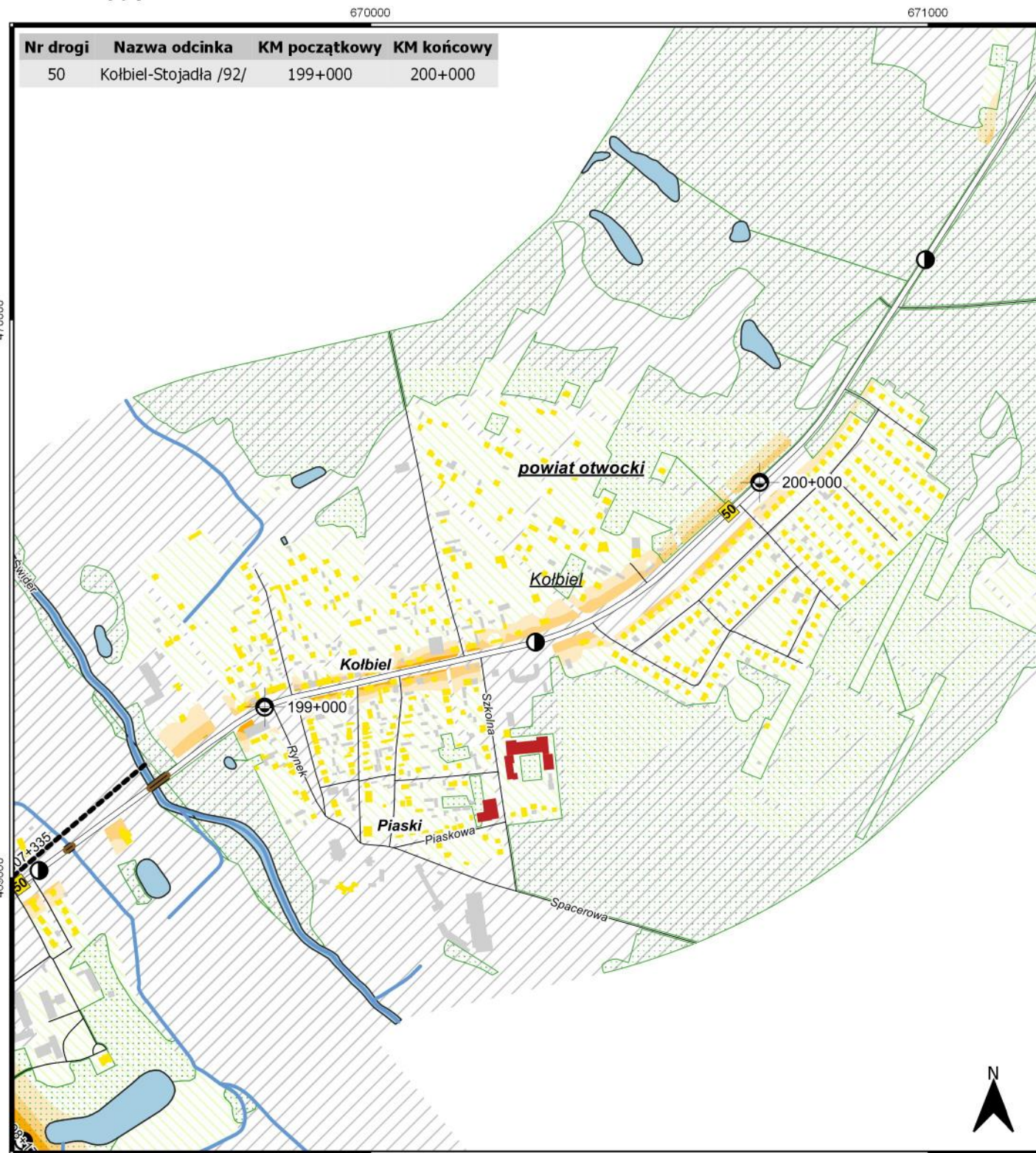
KFB
KFB Acoustics Sp. z o.o.
ul. Mydlana 7
51-502 Wrocław

opracowała: mgr inż. Dominika Troska

PROGRAM OCHRONY ŚRODOWISKA PRZED HAŁASEM
dla odcinków dróg krajowych województwa mazowieckiego,
na których poziom hałasu przekracza poziom dopuszczalny

Mapa terenów zagrożonych hałasem
Stan istniejący

Mapa akustyczna przedstawiająca efekt
po realizacji działania określonego w programie



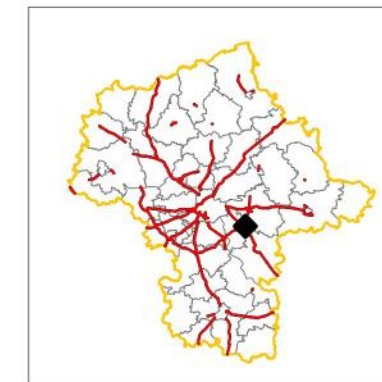
Zakres przekroczeń dopuszczalnych poziomów hałasu



LEGENDA

- Otoczenie drogi**
- oś analizowanej drogi
 - pozostałe drogi
 - linie kolejowe
 - granice odcinków
 - mosty
 - istniejący ekran akustyczny
 - cieki wodne
 - wody
- Kilometr**
- 0,5 km
 - 1 km
- Symbolika**
- zielen wysoka
 - granica powiatu
 - granica gminy

- Budynki**
- budynki
 - budynki mieszkalne
 - szkoły, przedszkola
 - szpitale, domy opieki
- powiat nowodworski** nazwy powiatów
- Pomiechówek** nazwy gmin
- Stary Modlin** nazwy miast i wsi



Droga krajowa nr 50
Kolbiel-Stojadła /92/
Kilometraż: 199+000 + 200+000

województwo mazowieckie
powiat otwocki

arkusz 32 z 58

Wykonawca
KFB
KFB Acoustics Sp. z o.o.
ul. Mydlana 7
51-502 Wrocław

opracowała: mgr inż. Dominika Troska

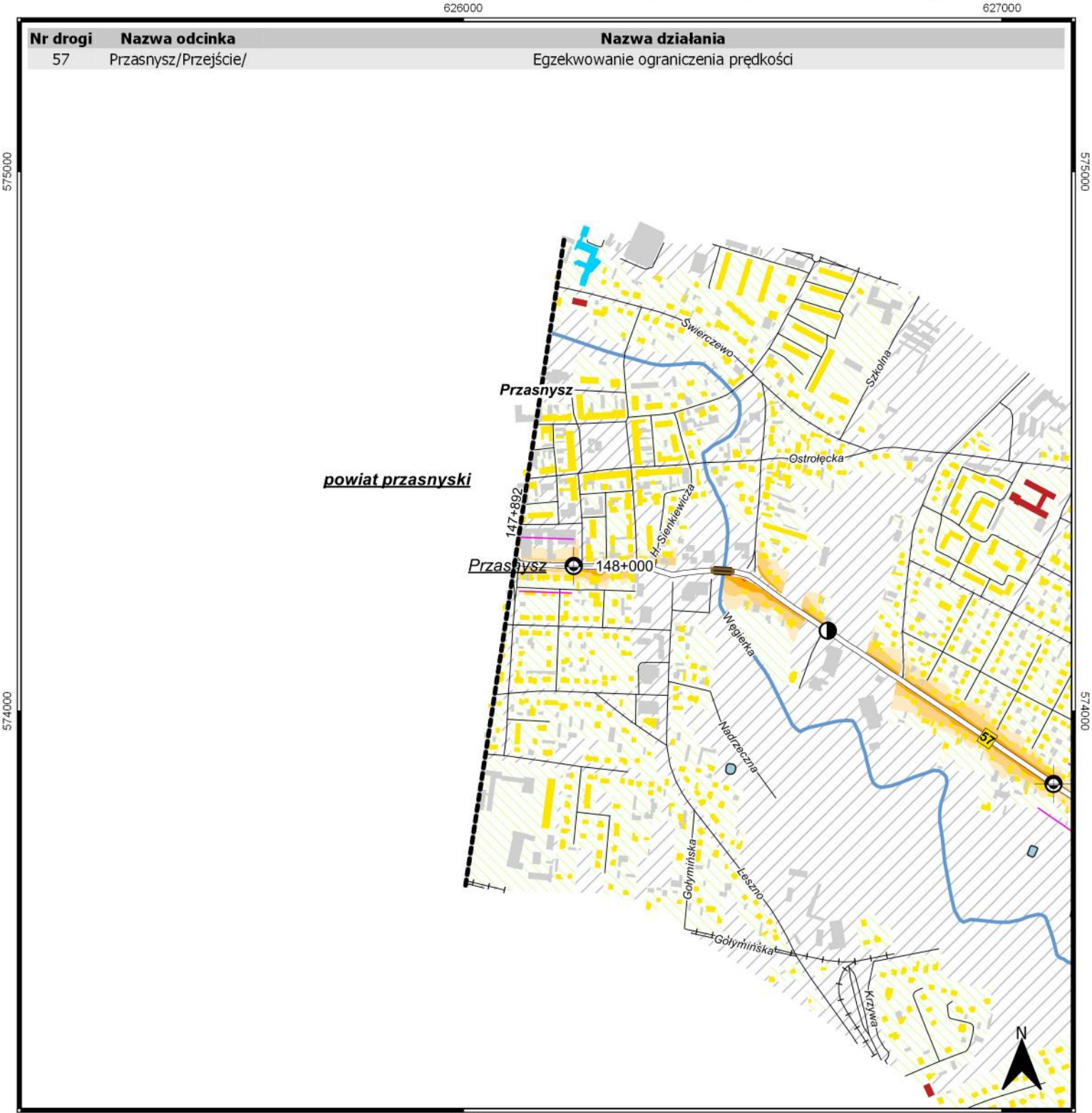
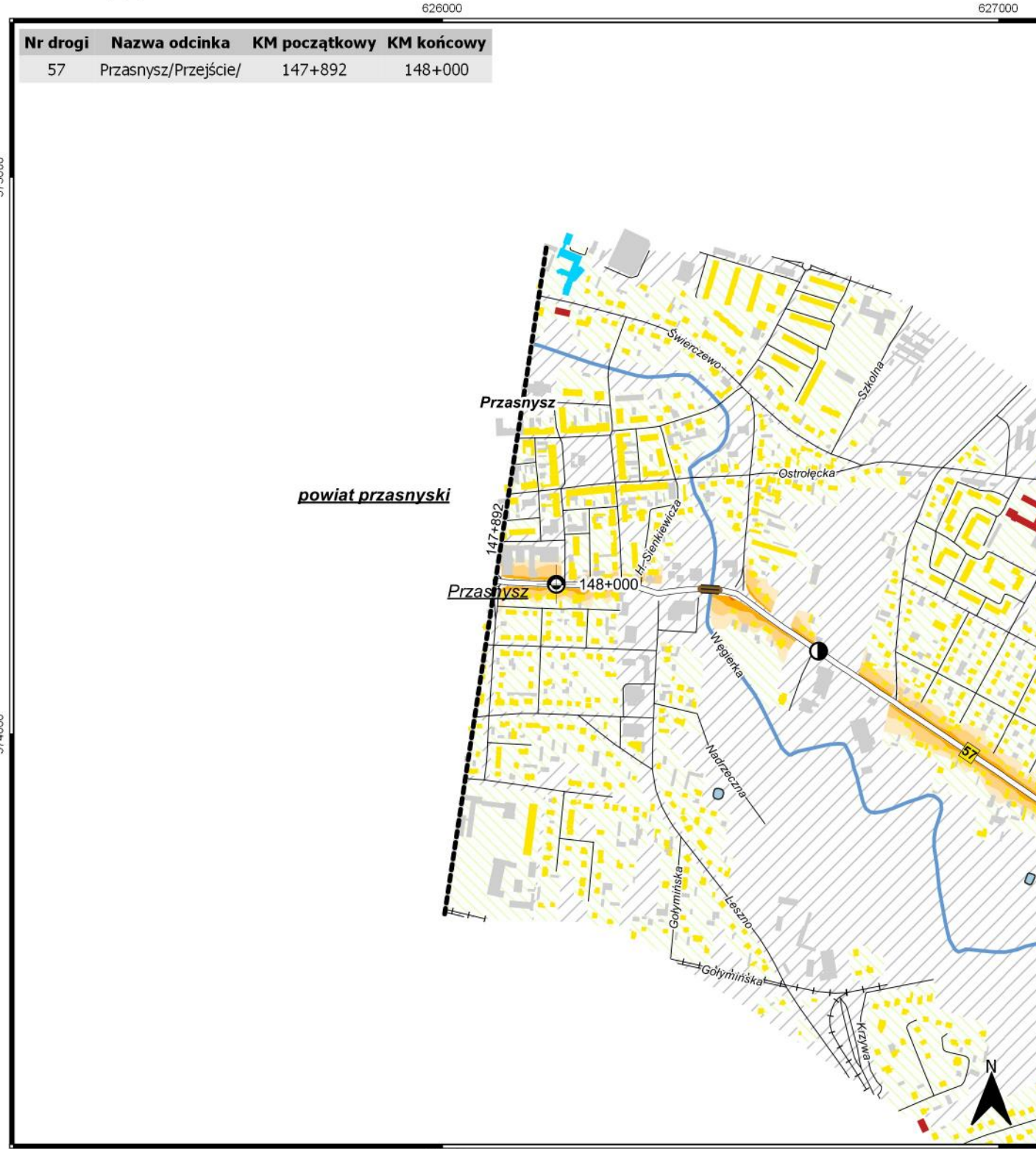
Mapa prognostyczna
skala 1:10000



PROGRAM OCHRONY ŚRODOWISKA PRZED HAŁASEM
dla odcinków dróg krajowych województwa mazowieckiego,
na których poziom hałasu przekracza poziom dopuszczalny

Mapa terenów zagrożonych hałasem
Stan istniejący

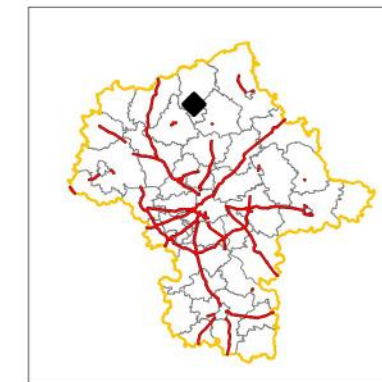
Mapa akustyczna przedstawiająca efekt
po realizacji działania określonego w programie



Zakres przekroczeń dopuszczalnych poziomów hałasu



LEGENDA



Droga krajowa nr 57
Przasnysz/Przejście/

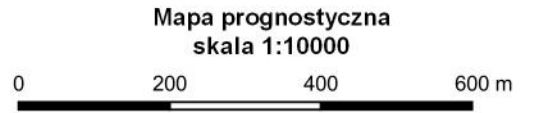
Kilometraż: 147+892 + 148+000

województwo mazowieckie
powiat przasnyski

arkusz 33 z 58

Wykonawca
KFB KFB Acoustics Sp. z o.o.
ul. Mydlana 7
51-502 Wrocław

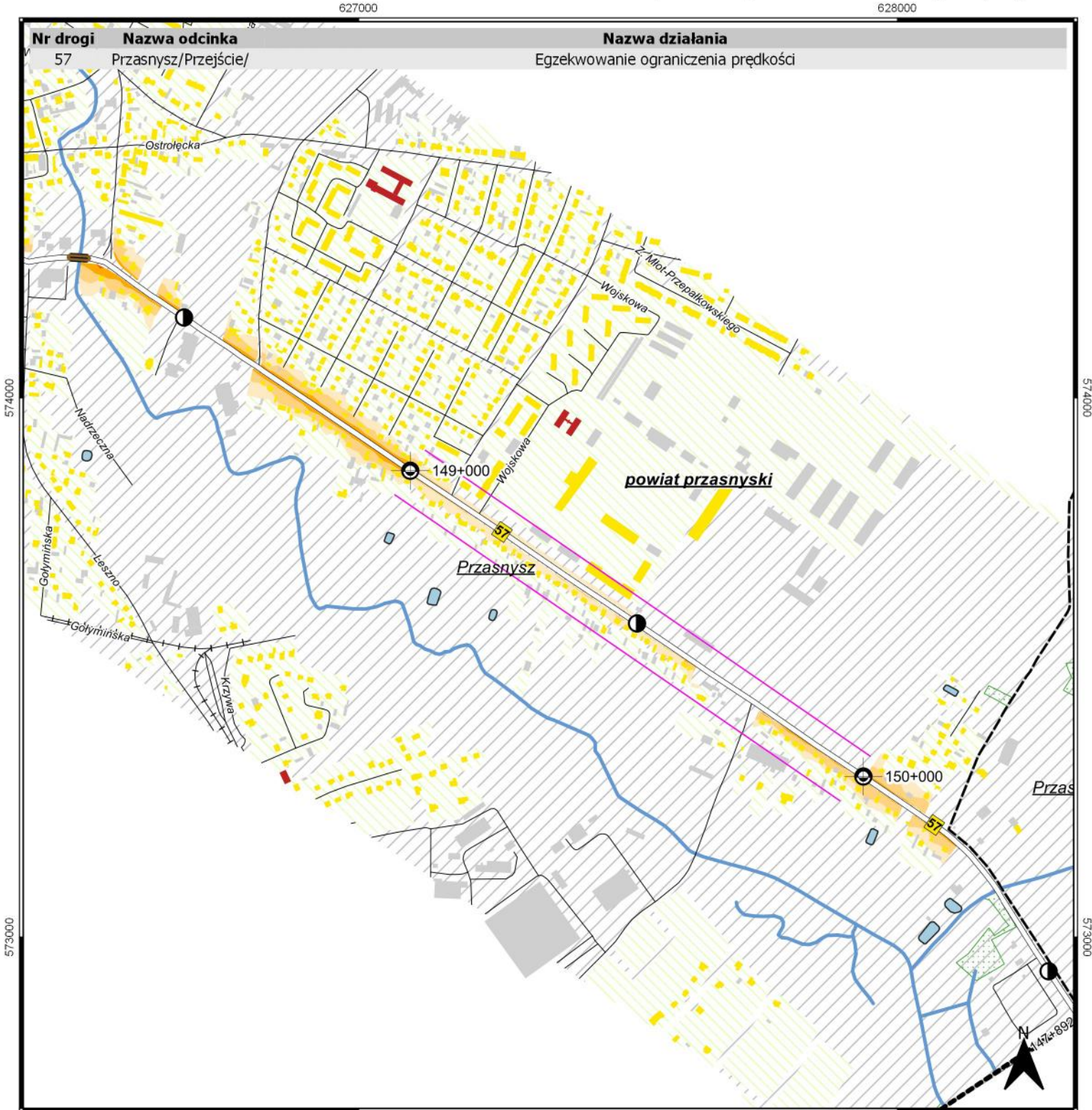
opracowała: mgr inż. Dominika Troska



PROGRAM OCHRONY ŚRODOWISKA PRZED HAŁASEM
dla odcinków dróg krajowych województwa mazowieckiego,
na których poziom hałasu przekracza poziom dopuszczalny

Mapa terenów zagrożonych hałasem
Stan istniejący

Mapa akustyczna przedstawiająca efekt
po realizacji działania określonego w programie



Zakres przekroczeń dopuszczalnych poziomów hałasu



LEGENDA

Otoczenie drogi

- oś analizowanej drogi
- pozostałe drogi
- linie kolejowe
- granice odcinków
- mosty
- istniejący ekran akustyczny
- cieki wodne
- wody

- zielen wysoka
- granica powiatu
- granica gminy

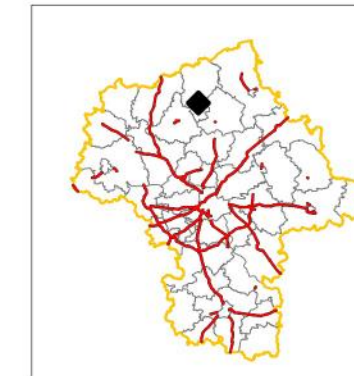
- Kilometr
- 0,5 km
 - 1 km

- odcinek o wysokim priorytecie realizacji

Budynki

- budynki
- budynki mieszkalne
- szkoły, przedszkola
- szpitale, domy opieki

- powiat nowodworski** nazwy powiatów
- Pomiechówek** nazwy gmin
- Stary Modlin** nazwy miast i wsi



Droga krajowa nr 57
Przasnysz/Przejsie/

Kilometraż: 149+000 + 150+000

województwo mazowieckie
powiat przasnyski

arkusz 34 z 58

Wykonawca

KFB
KFB Acoustics Sp. z o.o.
ul. Mydlana 7
51-502 Wrocław

opracowała: mgr inż. Dominika Troska

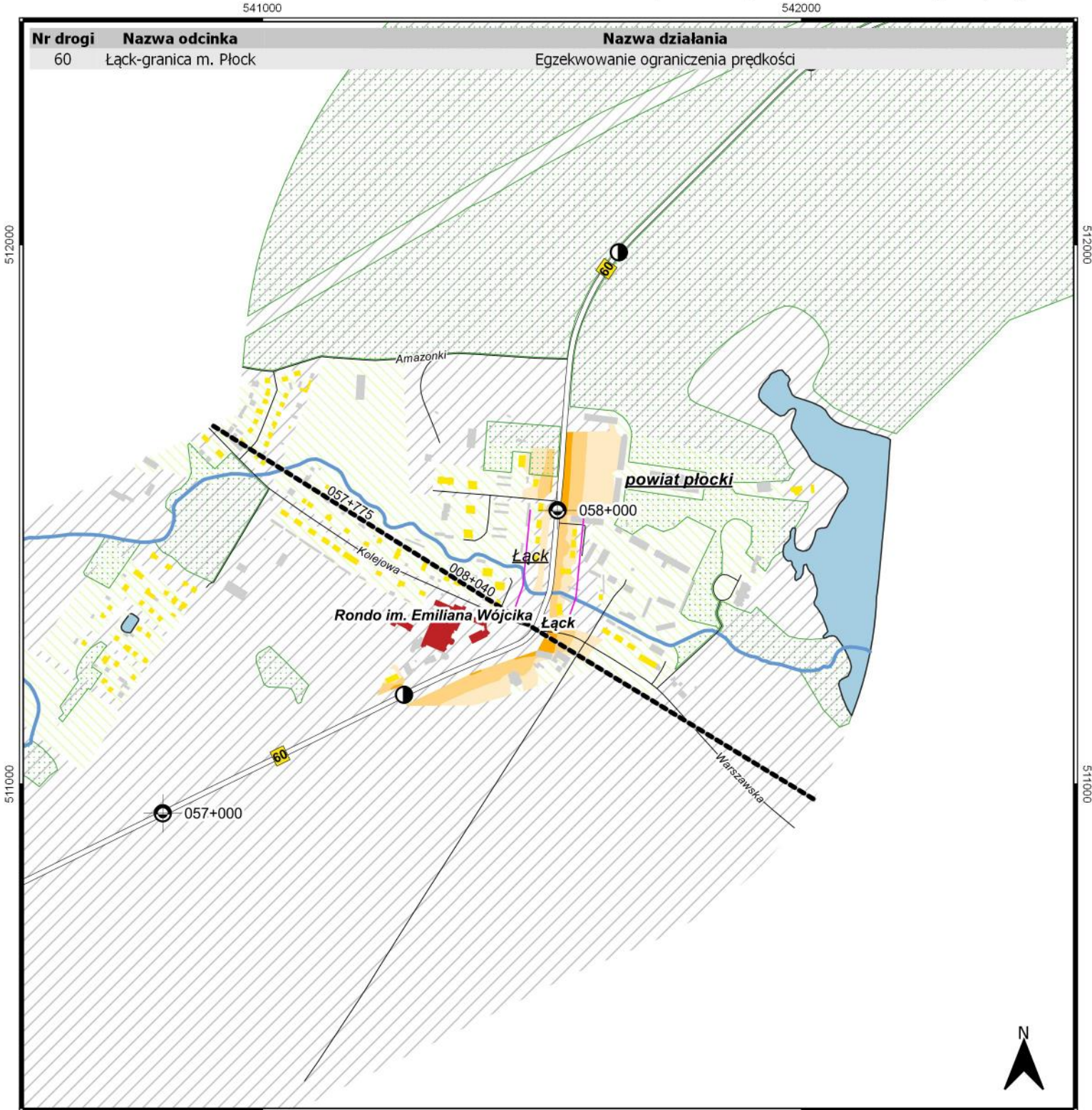
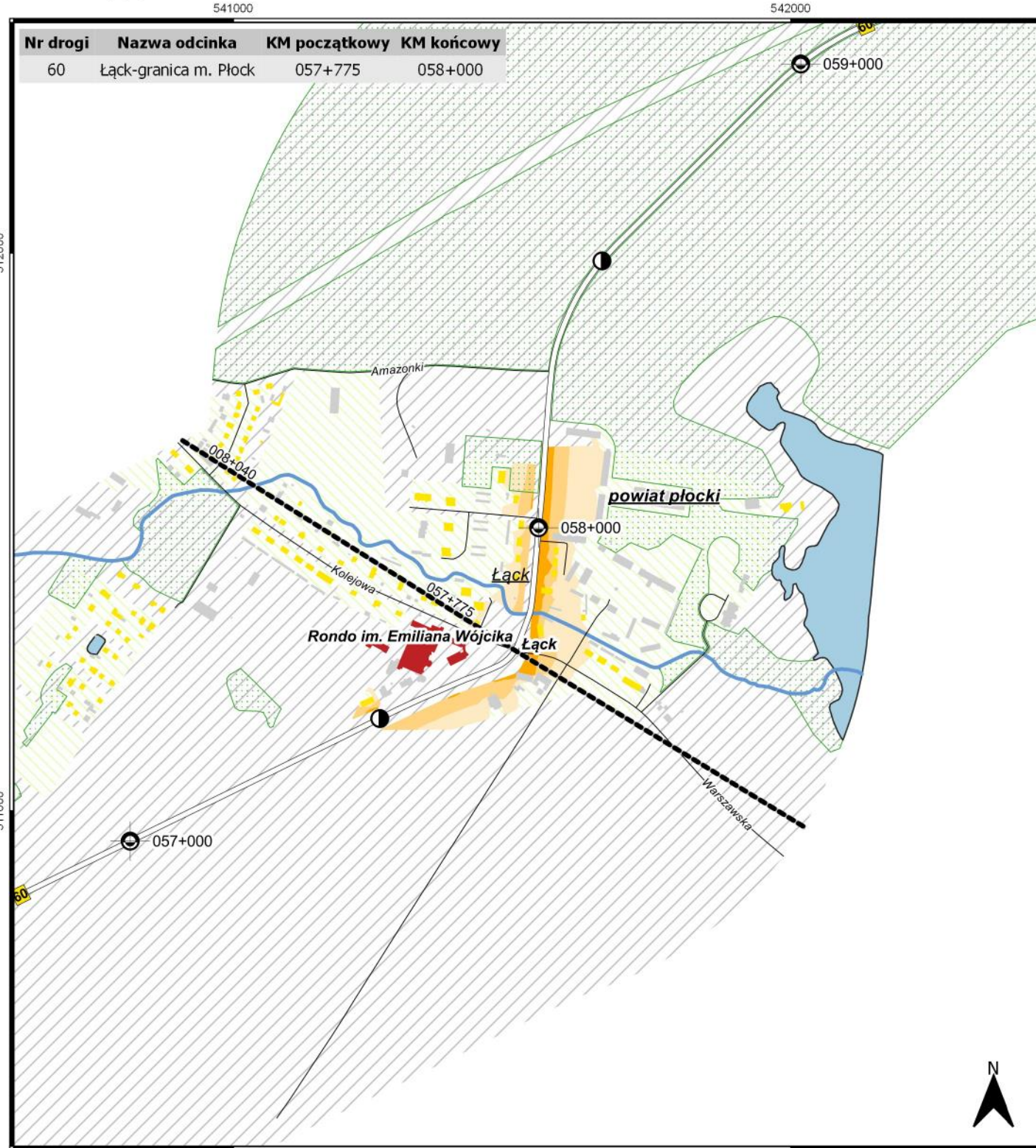
Mapa prognostyczna
skala 1:10000



PROGRAM OCHRONY ŚRODOWISKA PRZED HAŁASEM
dla odcinków dróg krajowych województwa mazowieckiego,
na których poziom hałasu przekracza poziom dopuszczalny

Mapa terenów zagrożonych hałasem
Stan istniejący

Mapa akustyczna przedstawiająca efekt
po realizacji działania określonego w programie



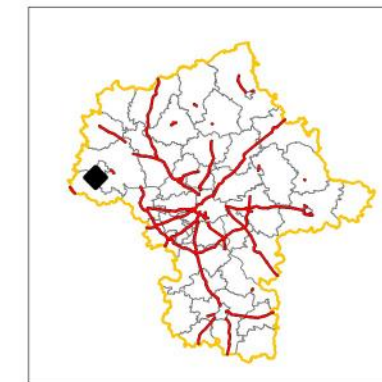
Zakres przekroczeń dopuszczalnych poziomów hałasu




LEGENDA

- Otoczenie drogi**
- oś analizowanej drogi
 - pozostałe drogi
 - linie kolejowe
 - granice odcinków
 - mosty
 - istniejący ekran akustyczny
 - ciek wodne
 - wody
- Kilometr**
- 0,5 km
 - 1 km
- Symbolizacja**
- zielen wysoka
 - granica powiatu
 - granica gminy
 - odcinek o wysokim priorytecie realizacji

- Budynki**
- budynki
 - budynki mieszkalne
 - szkoły, przedszkola
 - szpitale, domy opieki
- powiat nowodworski** nazwy powiatów
Pomiechówek nazwy gmin
Stary Modlin nazwy miast i wsi



Mapa prognostyczna
skala 1:10000



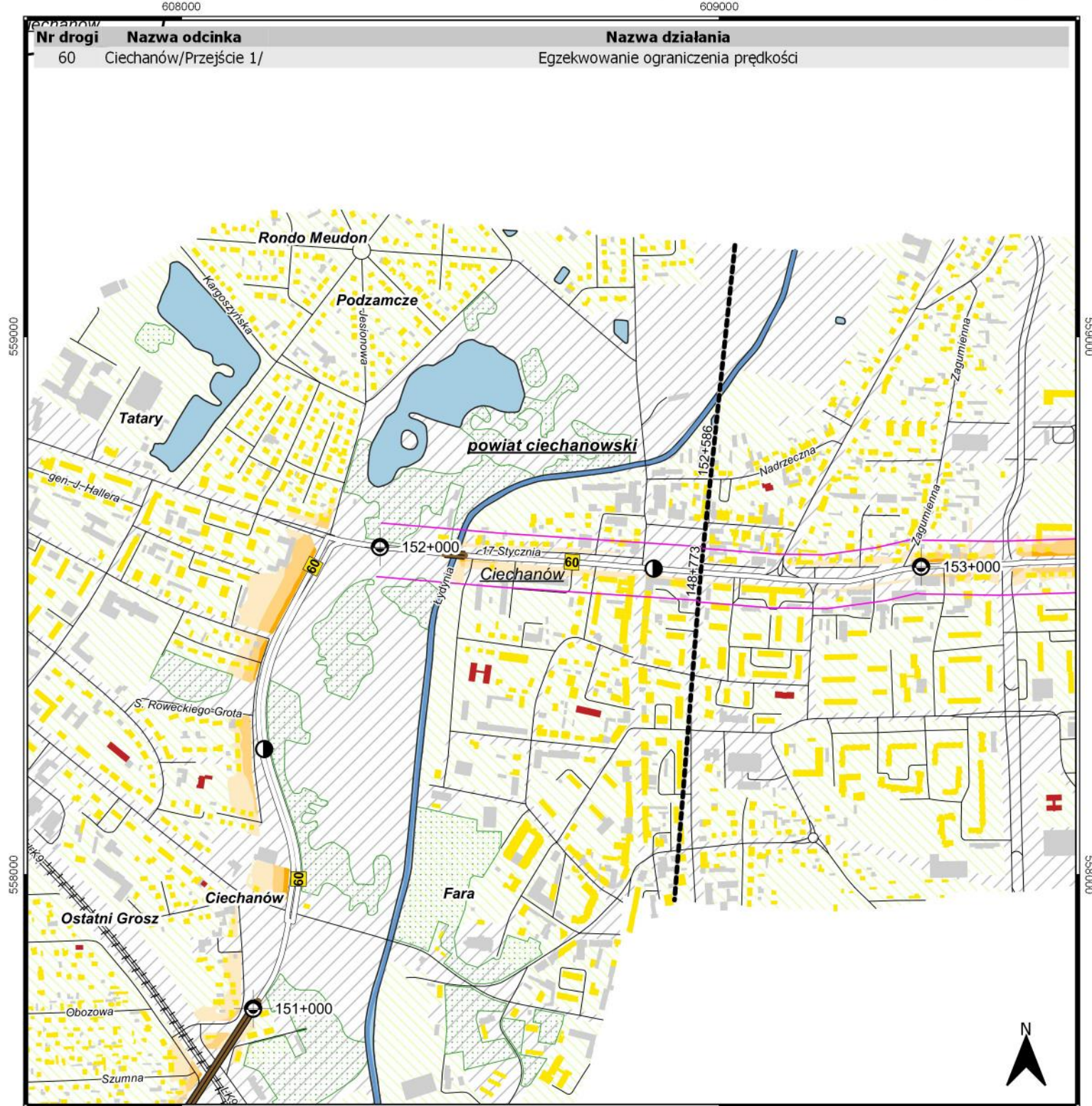
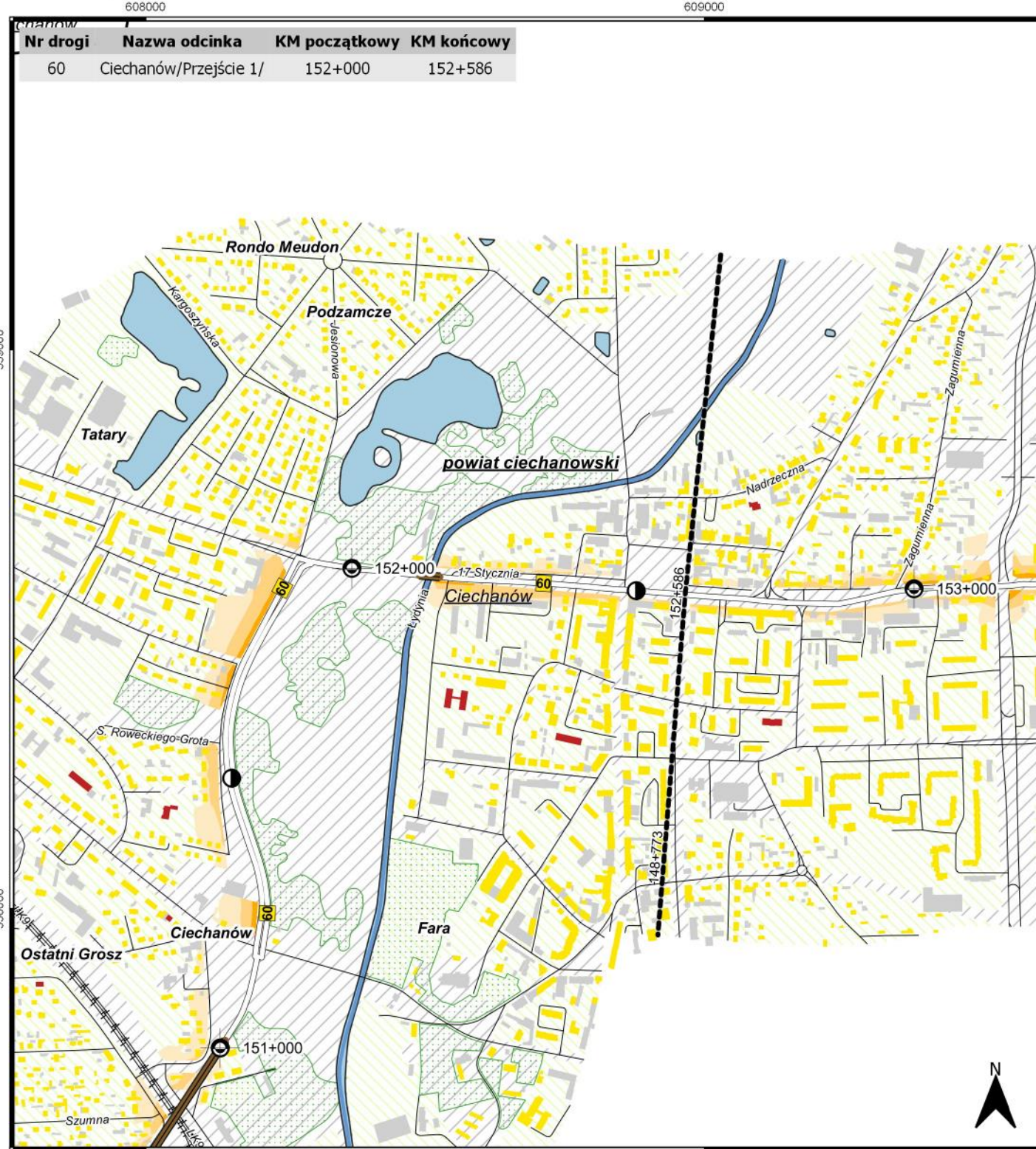
Droga krajowa nr 60
Łąck-granica m. Płock
Kilometraż: 057+775 + 058+000
województwo mazowieckie
powiat płocki

Wykonawca
KFB KFB Acoustics Sp. z o.o.
ul. Mydlana 7
51-502 Wrocław
opracowała: mgr inż. Dominika Troska

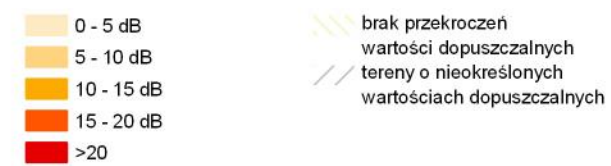
PROGRAM OCHRONY ŚRODOWISKA PRZED HAŁASEM
dla odcinków dróg krajowych województwa mazowieckiego,
na których poziom hałasu przekracza poziom dopuszczalny

Mapa terenów zagrożonych hałasem
Stan istniejący

Mapa akustyczna przedstawiająca efekt
po realizacji działania określonego w programie



Zakres przekroczeń dopuszczalnych poziomów hałasu



LEGENDA

Otoczenie drogi

- oś analizowanej drogi
- pozostałe drogi
- linie kolejowe
- granice odcinków
- mosty
- istniejący ekran akustyczny
- cieki wodne
- wody

- zielen wysoka
- granica powiatu
- granica gminy

- Kilometraż**
- 0,5 km
 - 1 km

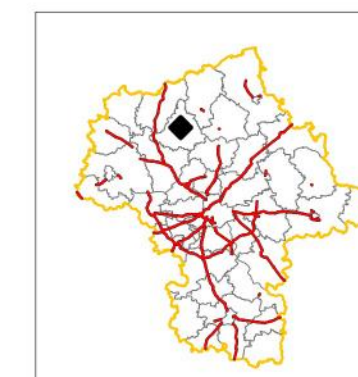
- odcinek o wysokim priorytecie realizacji

Budynki

- budynki
- budynki mieszkalne
- szkoły, przedszkola
- szpitale, domy opieki

- powiat nowodworski** nazwy powiatów
- Pomiechówek** nazwy gmin
- Stary Modlin** nazwy miast i wsi

Mapa prognostyczna
skala 1:10000



Droga krajowa nr 60
Ciechanów/Przejście 1/

Kilometraż: 152+000 + 152+586

województwo mazowieckie
powiat ciechanowski

arkusz 36 z 58

Wykonawca

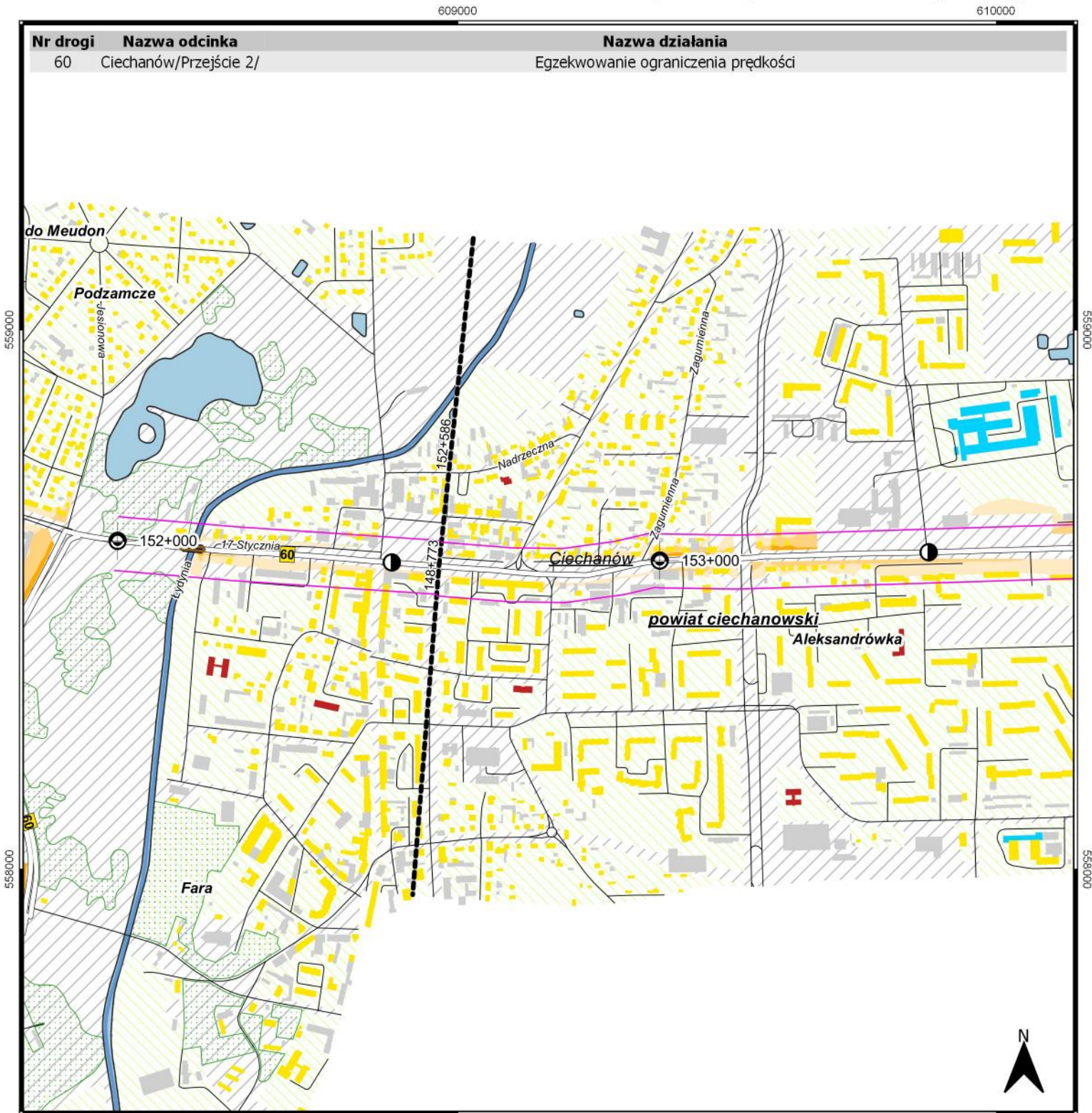
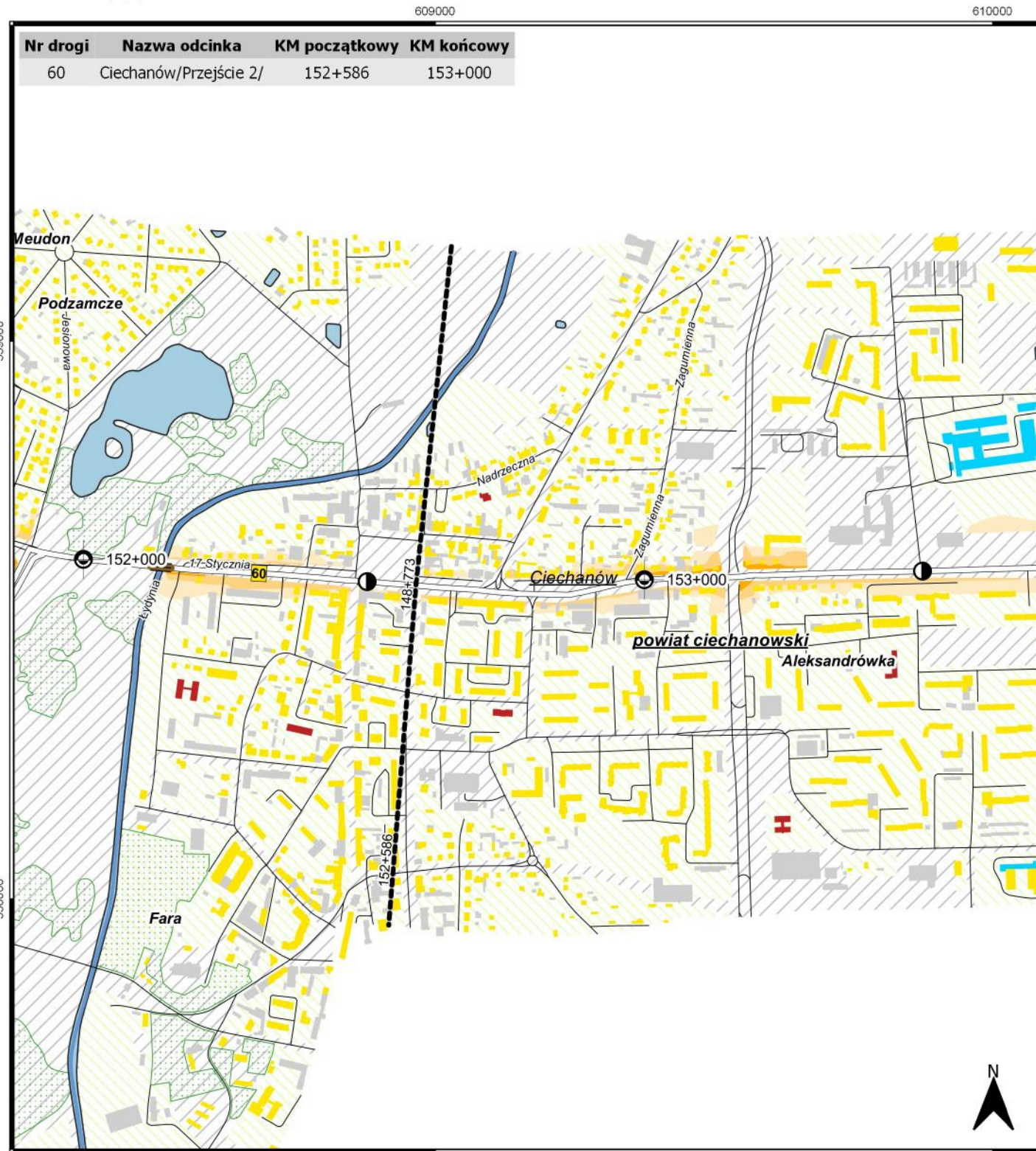
KFB
KFB Acoustics Sp. z o.o.
ul. Mydlana 7
51-502 Wrocław

opracowała: mgr inż. Dominika Troska

PROGRAM OCHRONY ŚRODOWISKA PRZED HAŁASEM
dla odcinków dróg krajowych województwa mazowieckiego,
na których poziom hałasu przekracza poziom dopuszczalny

Mapa terenów zagrożonych hałasem
Stan istniejący

Mapa akustyczna przedstawiająca efekt
po realizacji działania określonego w programie



Zakres przekroczeń dopuszczalnych poziomów hałasu



LEGENDA

Otoczenie drogi

- oś analizowanej drogi
- pozostałe drogi
- linie kolejowe
- granice odcinków
- mosty
- istniejący ekran akustyczny
- ciekі wodne
- wody
- zielen wysoka
- granica powiatu
- granica gminy

Kilometr

- 0,5 km
- 1 km

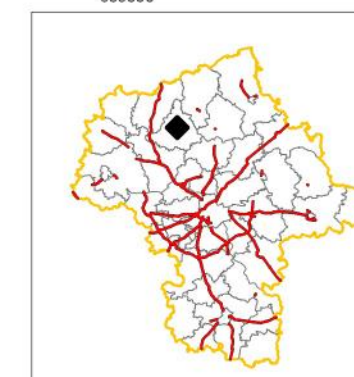
odcinek o wysokim priorytecie realizacji

Budynki

- budynki
- budynki mieszkalne
- szkoły, przedszkola
- szpitale, domy opieki

powiat nowodworski nazwy powiatów
Pomiechówek nazwy gmin
Stary Modlin nazwy miast i wsi

Mapa prognostyczna
skala 1:10000



Droga krajowa nr 60
Ciechanów/Przejście 2/

Kilometraż: 152+586 + 153+000

województwo mazowieckie
powiat ciechanowski

arkusz 37 z 58

Wykonawca

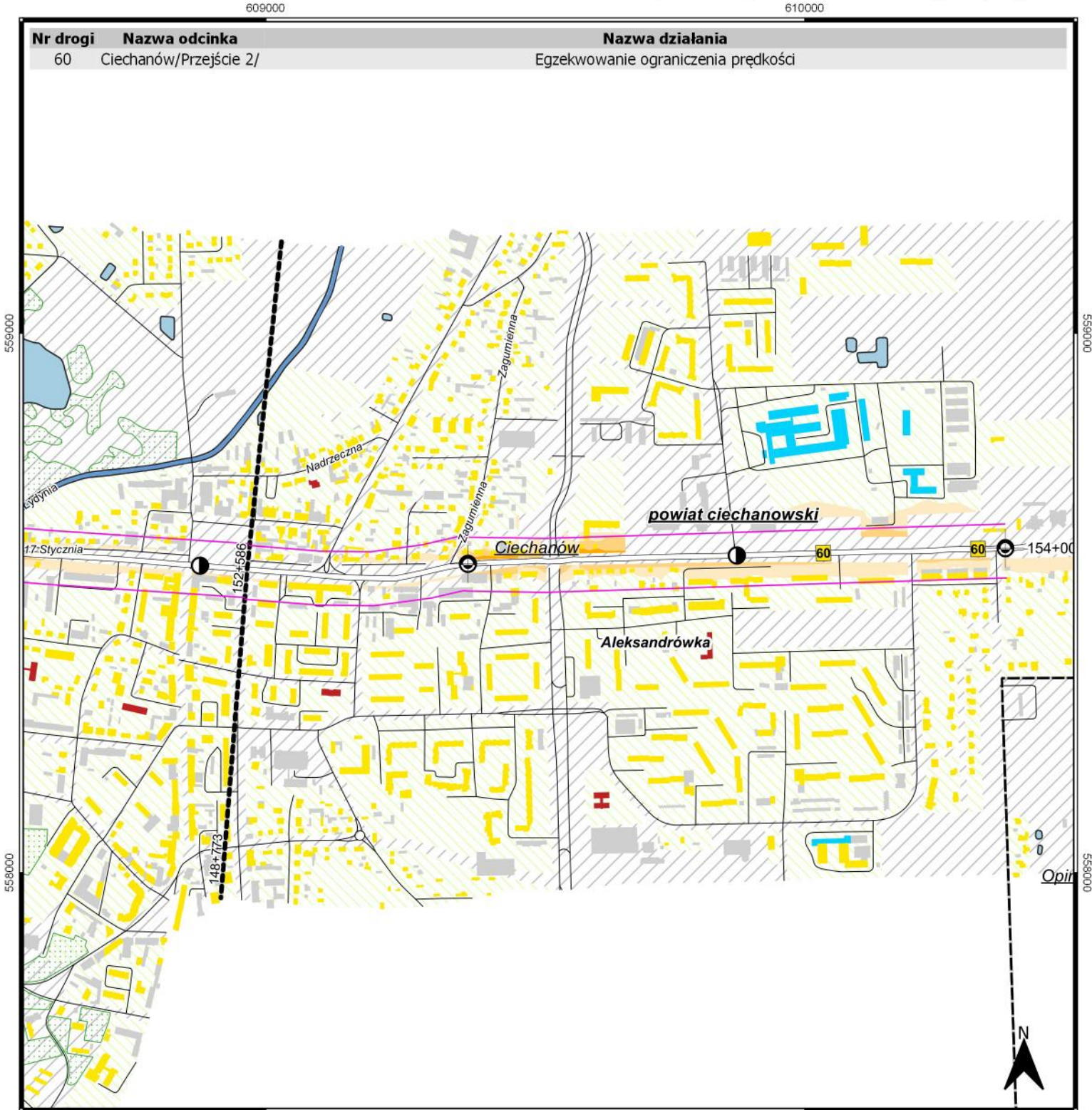
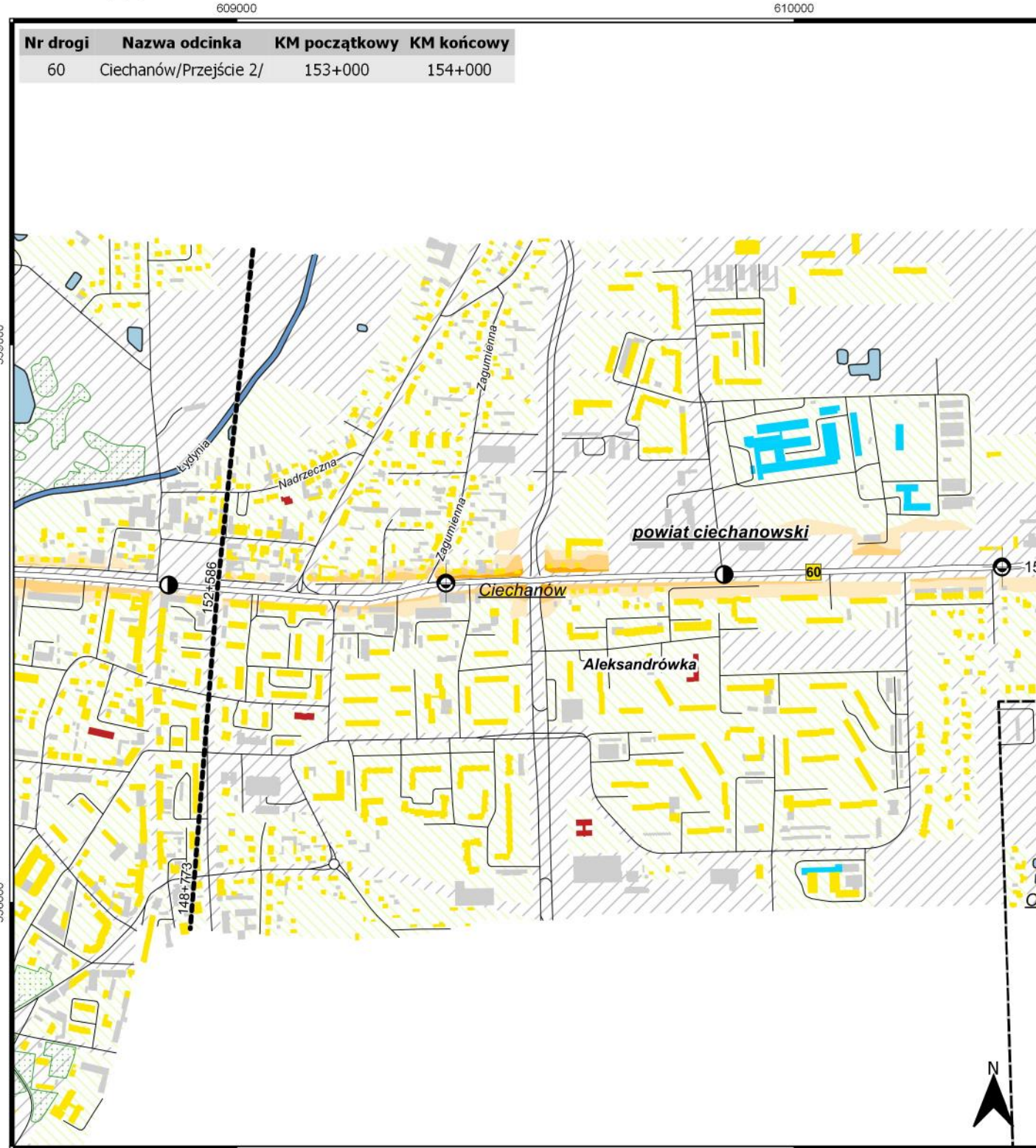
KFB KFB Acoustics Sp. z o.o.
ul. Mydlana 7
51-502 Wrocław

opracowała: mgr inż. Dominika Troska

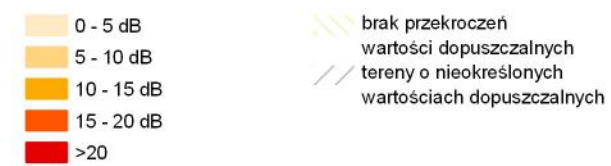
PROGRAM OCHRONY ŚRODOWISKA PRZED HAŁASEM
dla odcinków dróg krajowych województwa mazowieckiego,
na których poziom hałasu przekracza poziom dopuszczalny

Mapa terenów zagrożonych hałasem
Stan istniejący

Mapa akustyczna przedstawiająca efekt
po realizacji działania określonego w programie



Zakres przekroczeń dopuszczalnych poziomów hałasu



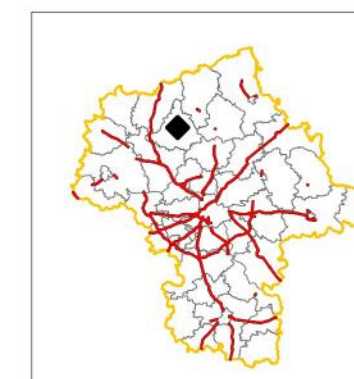
LEGENDA

- Otoczenie drogi**
- oś analizowanej drogi
 - pozostałe drogi
 - linie kolejowe
 - granice odcinków
 - mosty
 - istniejący ekran akustyczny
 - cieki wodne
 - wody
- Kilometr**
- 0,5 km
 - 1 km
- odcinek o wysokim priorytecie realizacji

Budynki

- budynki
 - budynki mieszkalne
 - szkoły, przedszkola
 - szpitale, domy opieki
- powiat nowodworski** nazwy powiatów
Pomiechówek nazwy gmin
Stary Modlin nazwy miast i wsi

Mapa prognostyczna
skala 1:10000



Droga krajowa nr 60
Ciechanów/Przejście 2/

Kilometraż: 153+000 + 154+000

województwo mazowieckie
powiat ciechanowski

arkusz 38 z 58

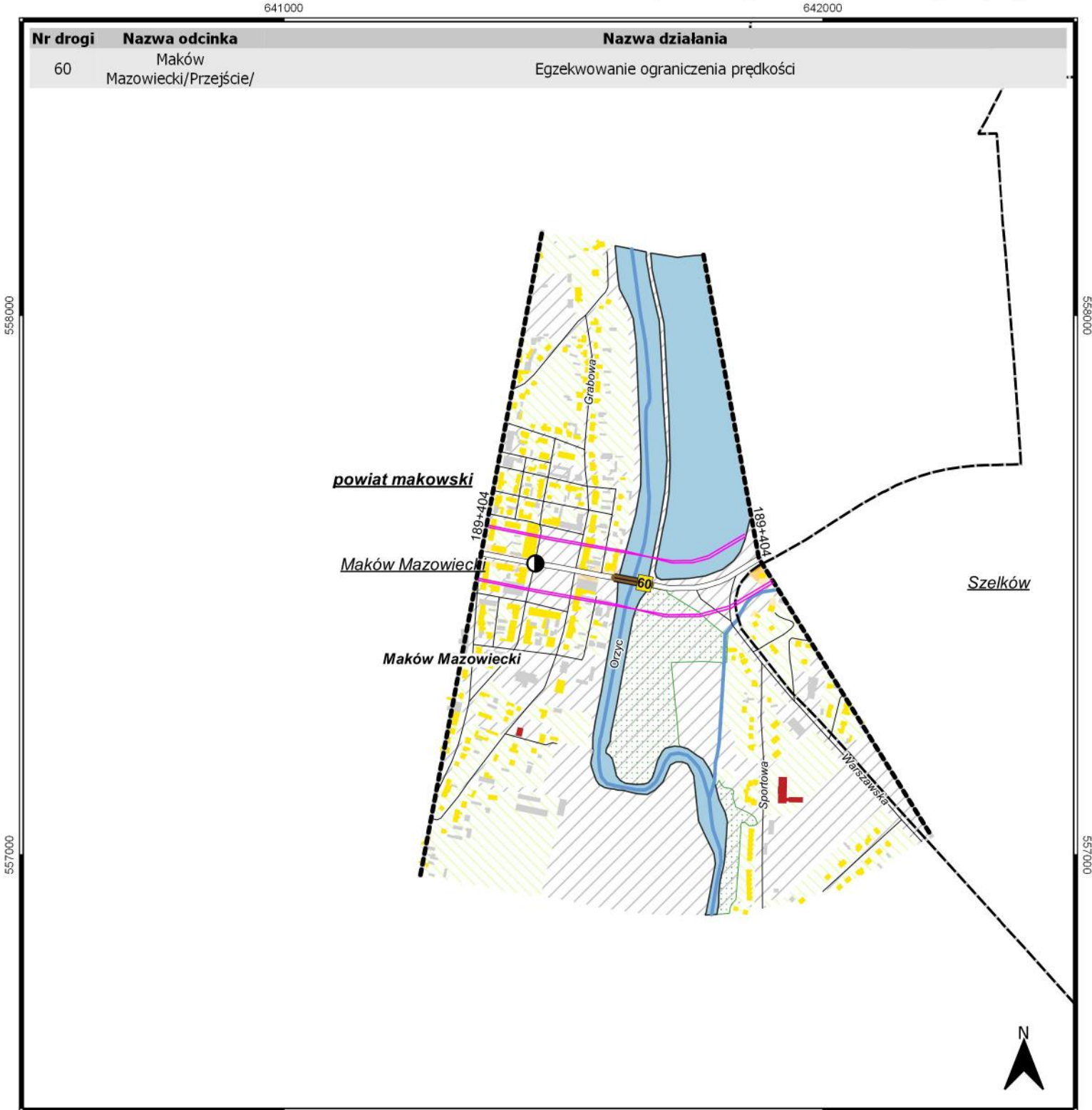
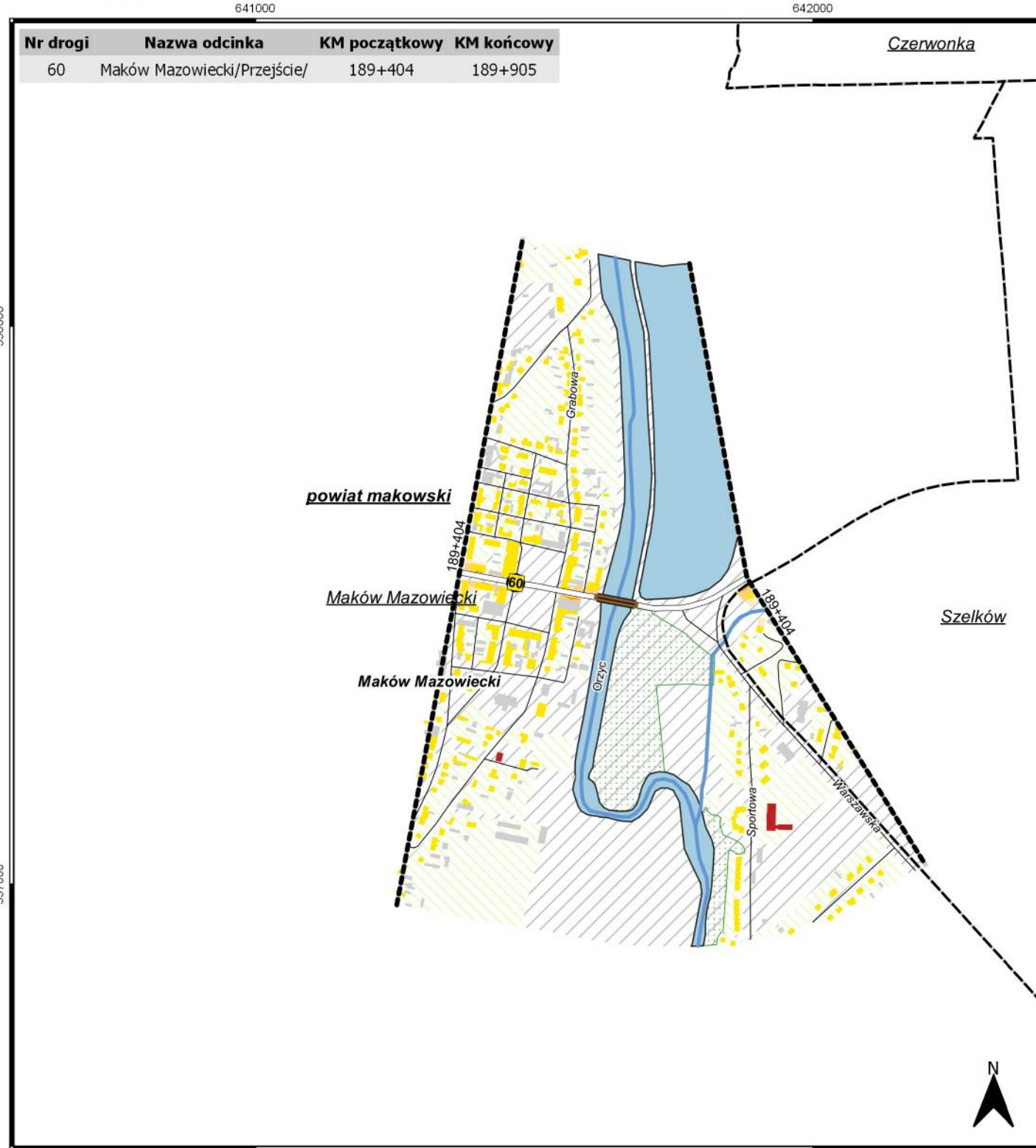
Wykonawca
KFB
KFB Acoustics Sp. z o.o.
ul. Mydlana 7
51-502 Wrocław

opracowała: mgr inż. Dominika Troska

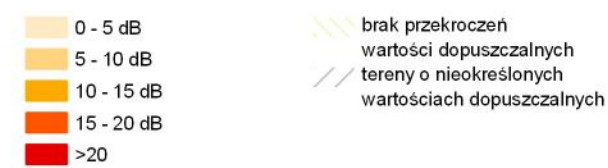
PROGRAM OCHRONY ŚRODOWISKA PRZED HAŁASEM
dla odcinków dróg krajowych województwa mazowieckiego,
na których poziom hałasu przekracza poziom dopuszczalny

Mapa terenów zagrożonych hałasem
Stan istniejący

Mapa akustyczna przedstawiająca efekt
po realizacji działania określonego w programie



Zakres przekroczeń dopuszczalnych poziomów hałasu



LEGENDA

Otoczenie drogi

- oś analizowanej drogi
- pozostałe drogi
- linie kolejowe
- granice odcinków
- mosty
- istniejący ekran akustyczny
- ciekі wodne
- wody
- zielen wysoka
- granica powiatu
- granica gminy

- Kilometrąż**
- 0,5 km
 - 1 km

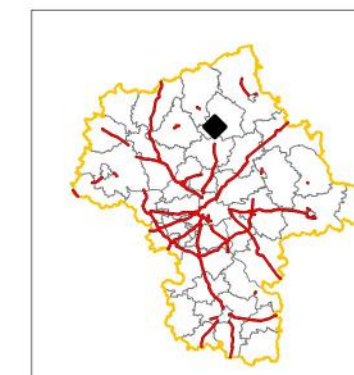
odcinek o wysokim priorytecie realizacji

Budynki

- budynki
- budynki mieszkalne
- szkoły, przedszkola
- szpitale, domy opieki

powiat nowodworski nazwy powiatów
Pomiechówek nazwy gmin
Stary Modlin nazwy miast i wsi

Mapa prognostyczna
skala 1:10000



Droga krajowa nr 60
Maków Mazowiecki/Przejście/
Kilometraż: 189+404 + 189+905

województwo mazowieckie
powiat makowski

arkusz 39 z 58

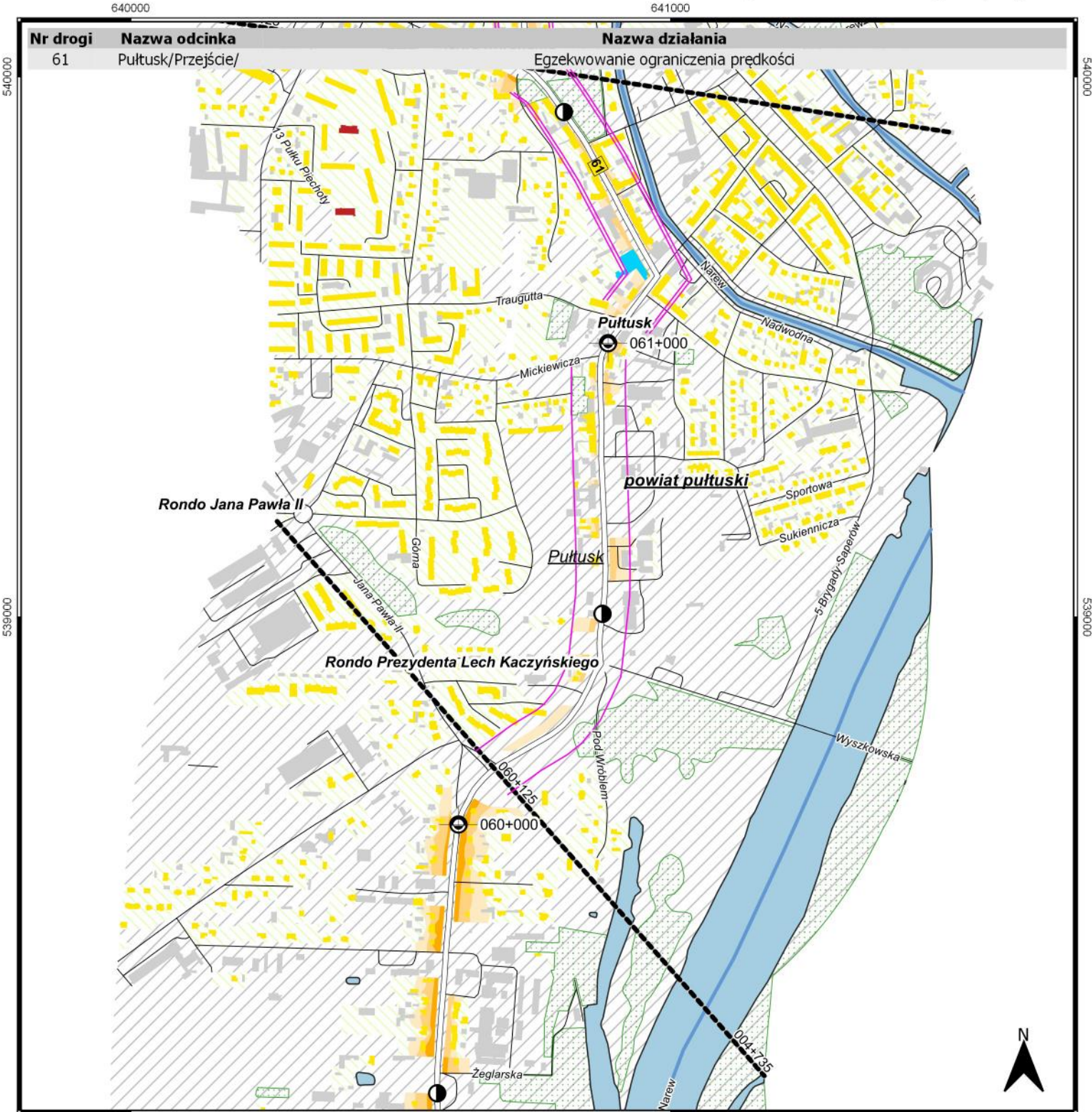
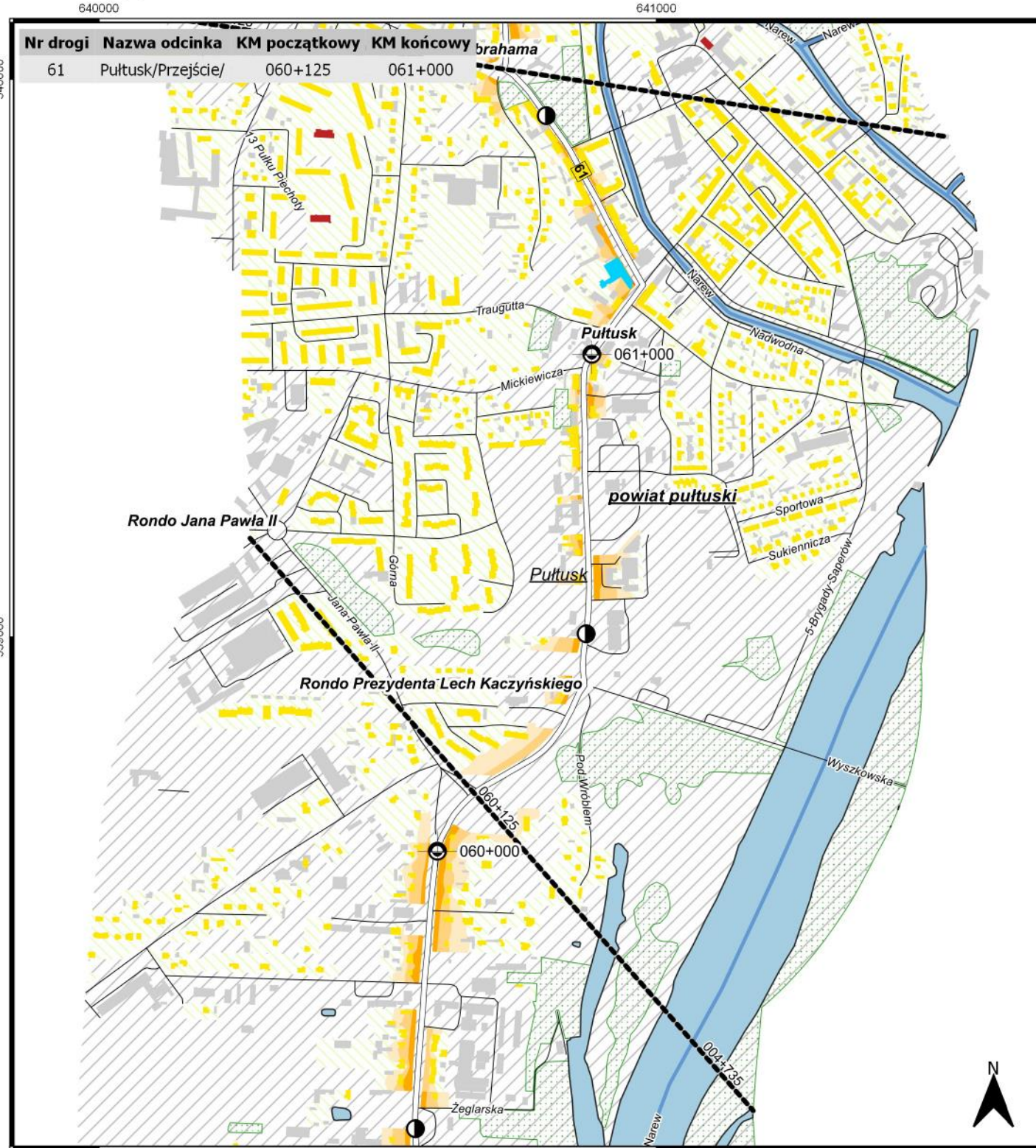
Wykonawca
KFB
KFB Acoustics Sp. z o.o.
ul. Mydlana 7
51-502 Wrocław

opracowała: mgr inż. Dominika Troska

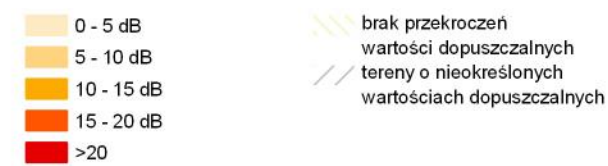
PROGRAM OCHRONY ŚRODOWISKA PRZED HAŁASEM
dla odcinków dróg krajowych województwa mazowieckiego,
na których poziom hałasu przekracza poziom dopuszczalny

Mapa terenów zagrożonych hałasem
Stan istniejący

Mapa akustyczna przedstawiająca efekt
po realizacji działania określonego w programie



Zakres przekroczeń dopuszczalnych poziomów hałasu



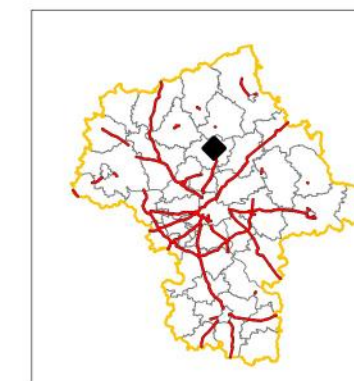
LEGENDA



Budynki
 budynki
 budynki mieszkalne
 szkoły, przedszkola
 szpitale, domy opieki

powiat nowodworski nazwy powiatów
Pomiechówek nazwy gmin
Stary Modlin nazwy miast i wsi

Mapa prognostyczna
skala 1:10000



Droga krajowa nr 61
Pułtusk/Przejście/

Kilometraż: 060+125 + 061+000

województwo mazowieckie
powiat pułtuski

arkusz 40 z 58

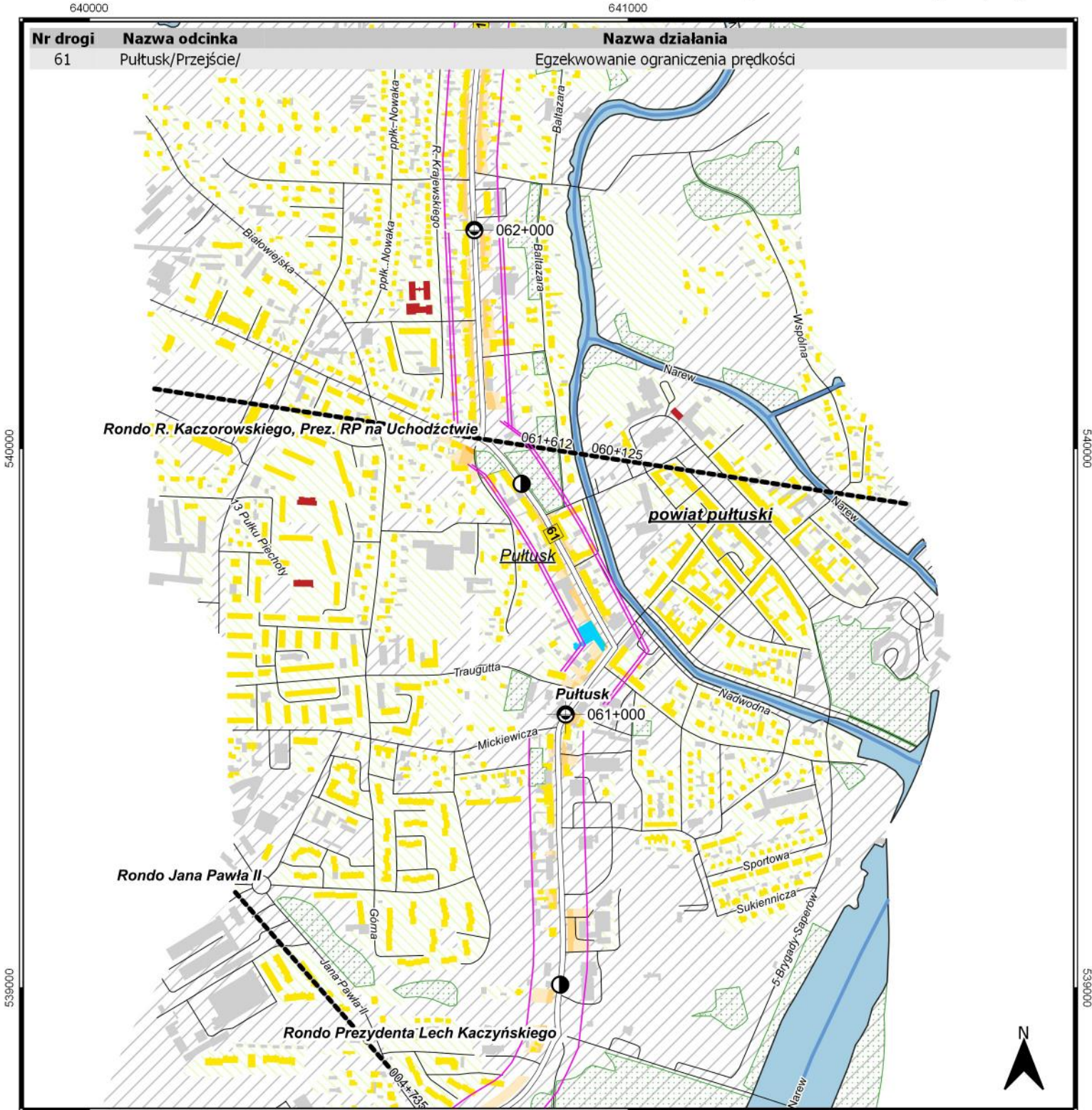
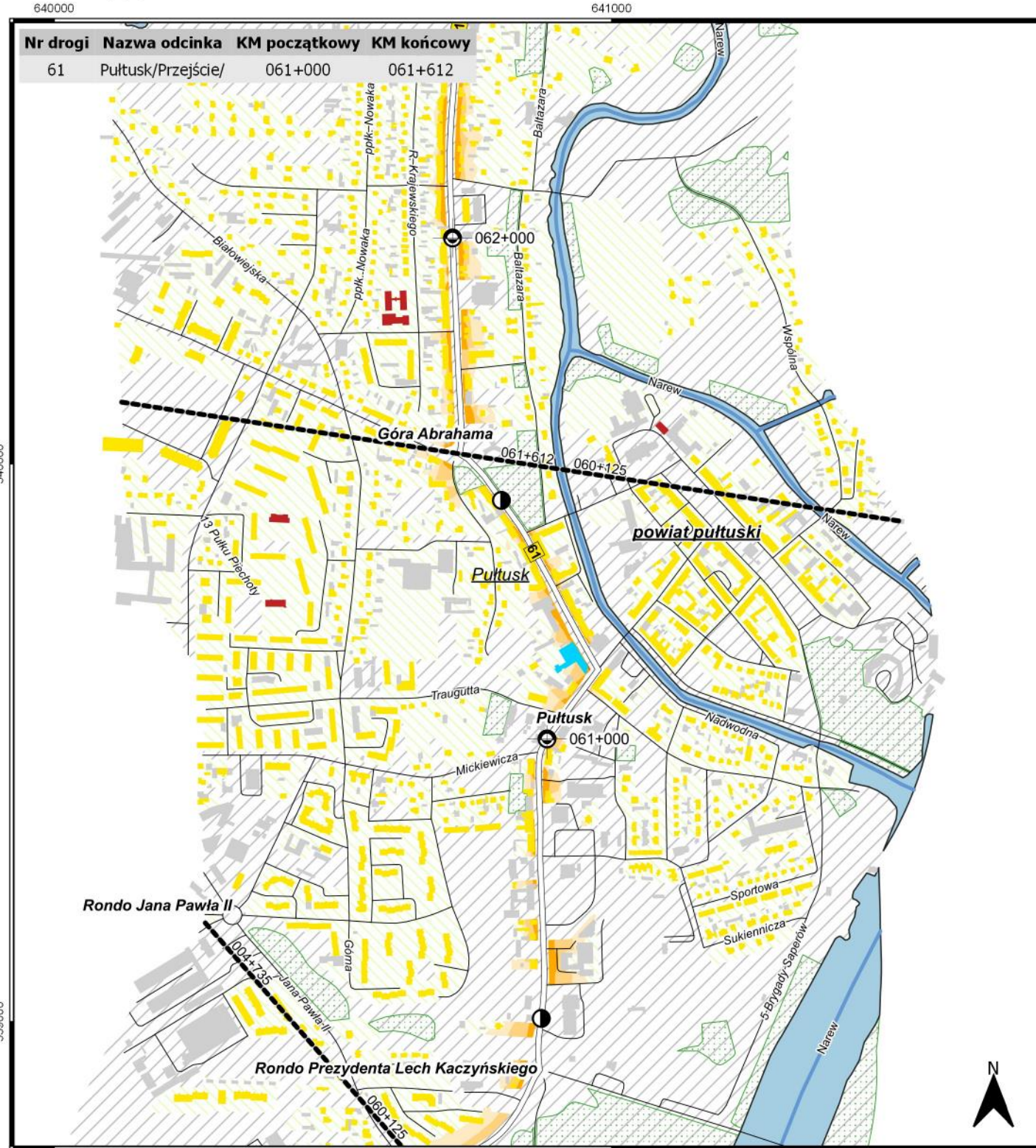
Wykonawca
KFB Acoustics Sp. z o.o.
 ul. Mydlana 7
 51-502 Wrocław

opracowała: mgr inż. Dominika Troska

PROGRAM OCHRONY ŚRODOWISKA PRZED HAŁASEM
dla odcinków dróg krajowych województwa mazowieckiego,
na których poziom hałasu przekracza poziom dopuszczalny

Mapa terenów zagrożonych hałasem
Stan istniejący

Mapa akustyczna przedstawiająca efekt
po realizacji działania określonego w programie



Zakres przekroczeń dopuszczalnych poziomów hałasu



LEGENDA

Otoczenie drogi

- oś analizowanej drogi
- pozostałe drogi
- linie kolejowe
- granice odcinków
- mosty
- istniejący ekran akustyczny
- ciekі wodne
- wody

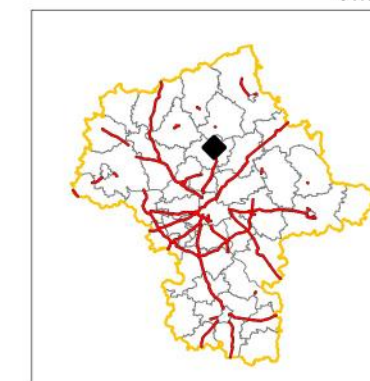
- zielen wysoka
- granica powiatu
- granica gminy

- Kilometraż**
- 0,5 km
 - 1 km

- odcinek o wysokim priorytecie realizacji

- Budynki**
- budynki
 - budynki mieszkalne
 - szkoły, przedszkola
 - szpitale, domy opieki

- powiat nowodworski** nazwy powiatów
Pomiechówek nazwy gmin
Stary Modlin nazwy miast i wsi



Droga krajowa nr 61
Pułtusk/Przejście/

Kilometraż: 061+000 + 061+612

województwo mazowieckie
powiat pułtuski

arkusz 41 z 58

Wykonawca
KFB
KFB Acoustics Sp. z o.o.
ul. Mydlana 7
51-502 Wrocław

opracowała: mgr inż. Dominika Troska

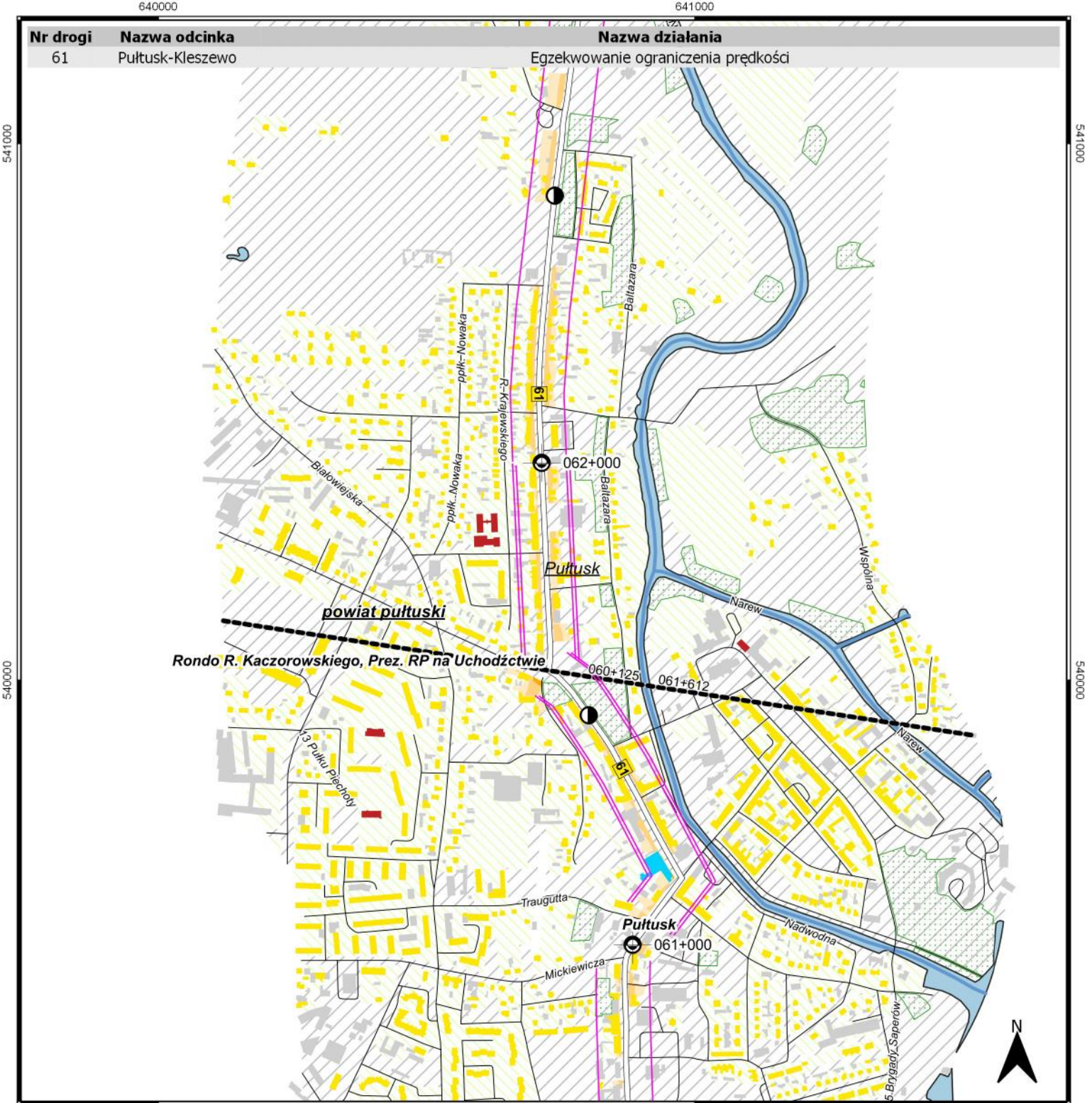
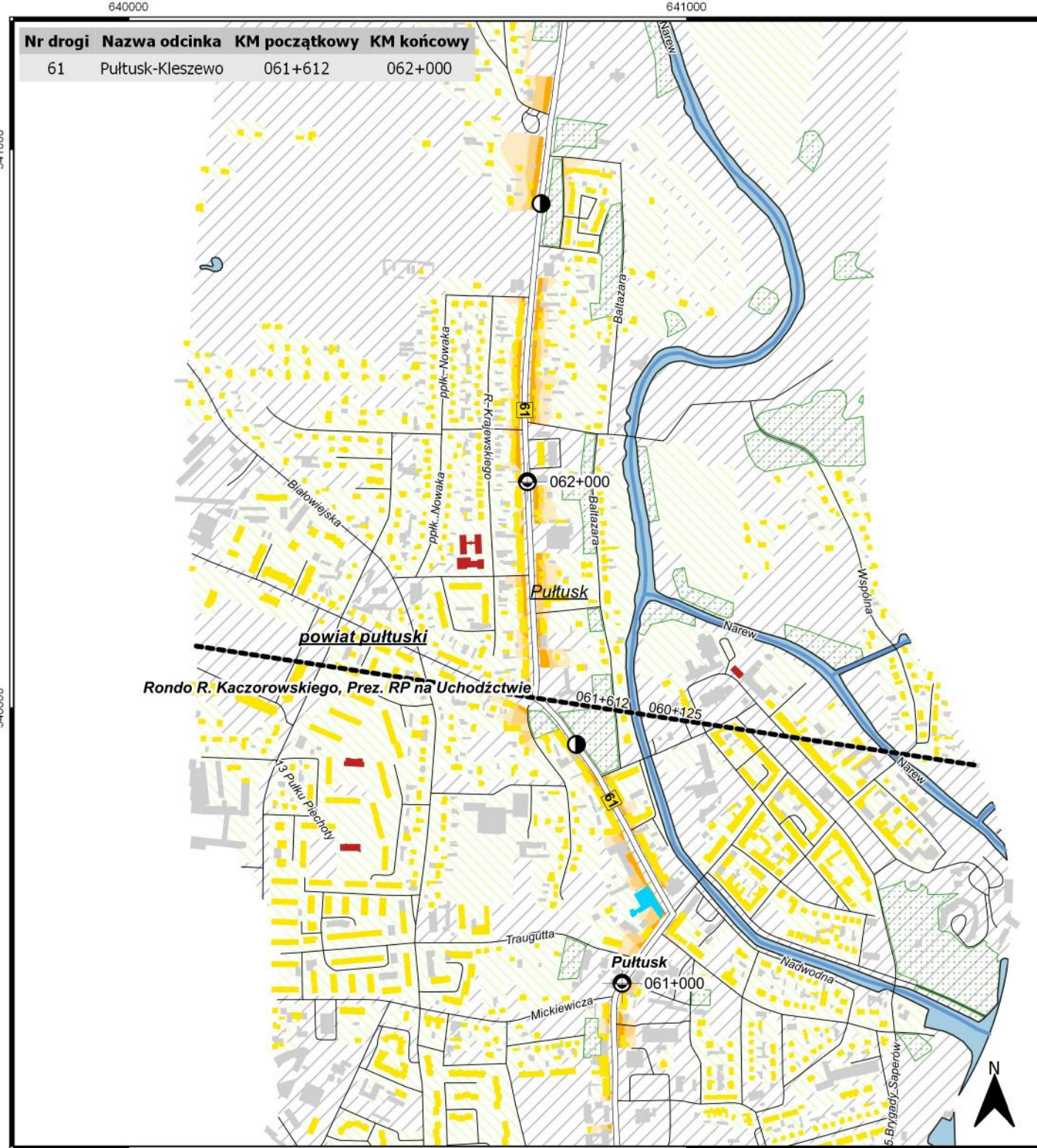
Mapa prognostyczna
skala 1:10000



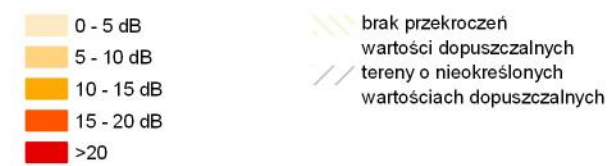
PROGRAM OCHRONY ŚRODOWISKA PRZED HAŁASEM
dla odcinków dróg krajowych województwa mazowieckiego,
na których poziom hałasu przekracza poziom dopuszczalny

Mapa terenów zagrożonych hałasem
Stan istniejący

Mapa akustyczna przedstawiająca efekt
po realizacji działania określonego w programie



Zakres przekroczeń dopuszczalnych poziomów hałasu



LEGENDA

Otoczenie drogi

- oś analizowanej drogi
- pozostałe drogi
- linie kolejowe
- granice odcinków
- mosty
- istniejący ekran akustyczny
- cieki wodne
- wody

- zielen wysoka
- granica powiatu
- granica gminy

- Kilometraż**
- 0,5 km
 - 1 km

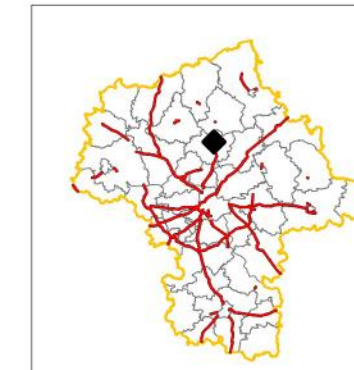
- odcinek o wysokim priorytecie realizacji

Budynki

- budynki
- budynki mieszkalne
- szkoły, przedszkola
- szpitale, domy opieki

- powiat nowodworski** nazwy powiatów
Pomiechówek nazwy gmin
Stary Modlin nazwy miast i wsi

Mapa prognostyczna
skala 1:10000



Droga krajowa nr 61
Pułtusk-Kleszewo

Kilometraż: 061+612 + 062+000

województwo mazowieckie
powiat pułtuski

arkusz 42 z 58

Wykonawca

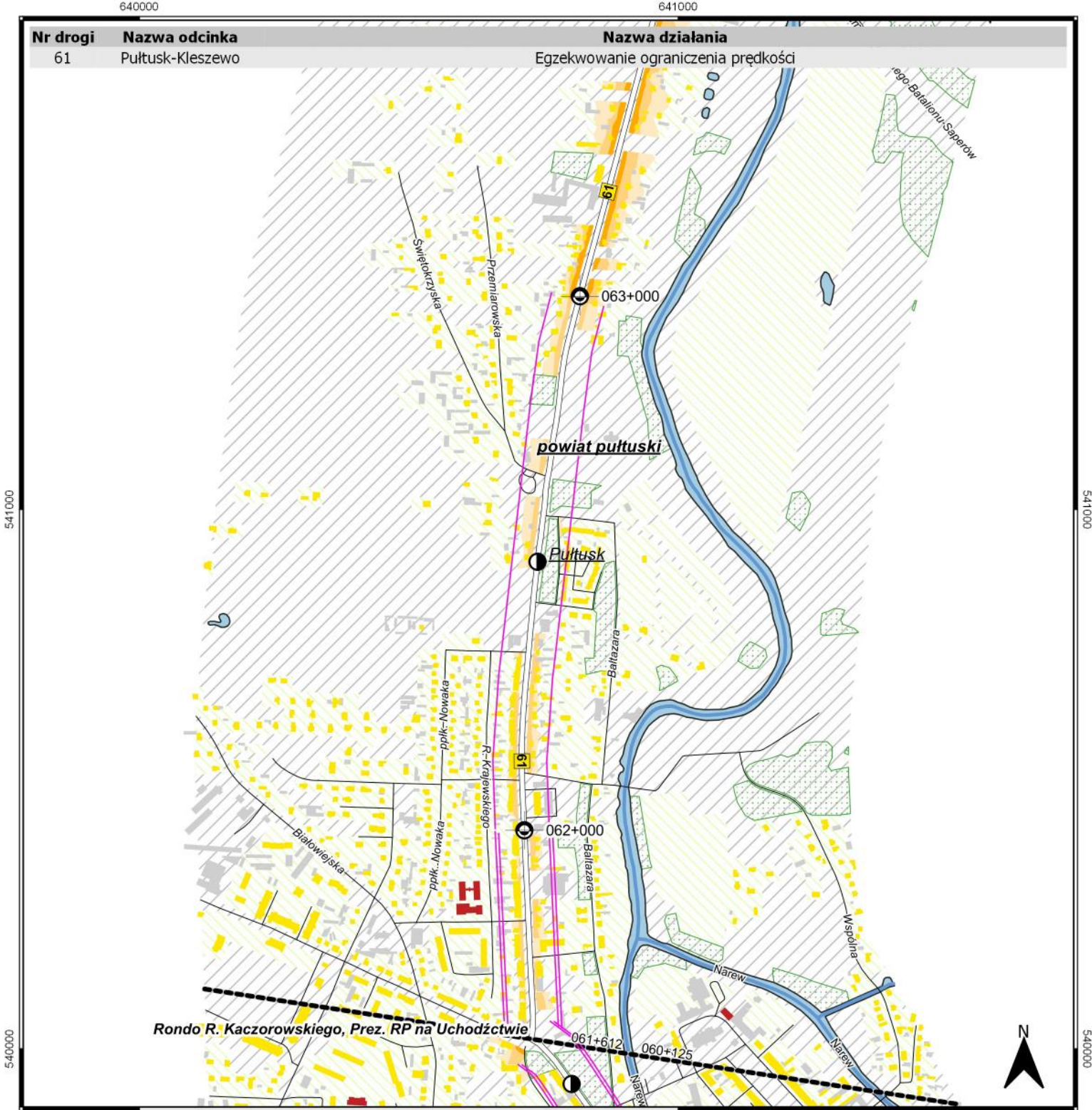
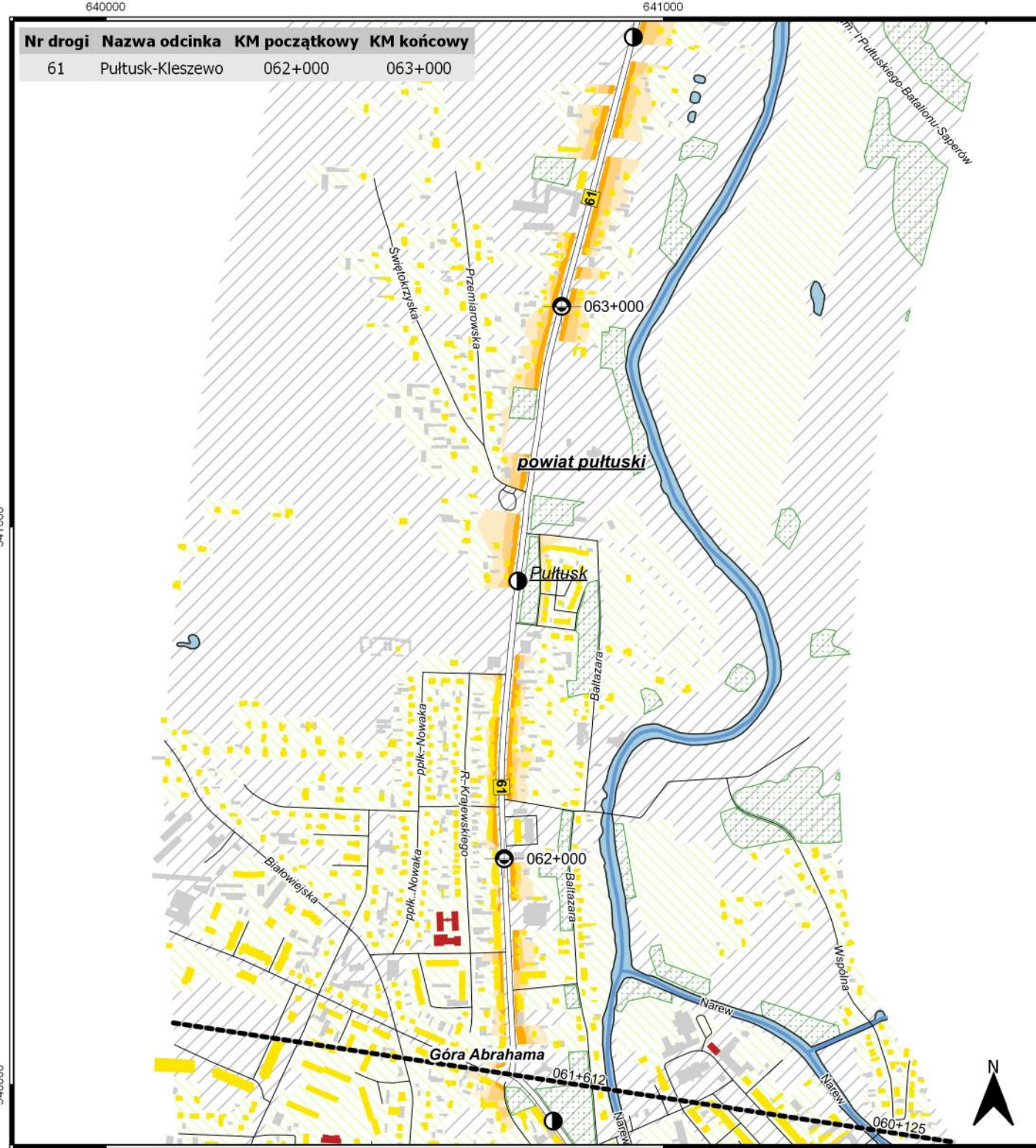
KFB
KFB Acoustics Sp. z o.o.
ul. Mydlana 7
51-502 Wrocław

opracowała: mgr inż. Dominika Troska

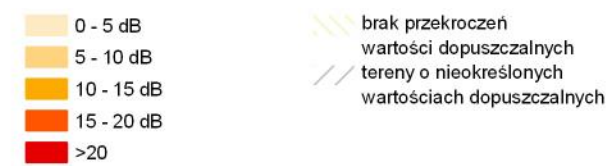
PROGRAM OCHRONY ŚRODOWISKA PRZED HAŁASEM
dla odcinków dróg krajowych województwa mazowieckiego,
na których poziom hałasu przekracza poziom dopuszczalny

Mapa terenów zagrożonych hałasem
Stan istniejący

Mapa akustyczna przedstawiająca efekt
po realizacji działania określonego w programie



Zakres przekroczeń dopuszczalnych poziomów hałasu



LEGENDA

Otoczenie drogi

- oś analizowanej drogi
- pozostałe drogi
- linie kolejowe
- granice odcinków
- mosty
- istniejący ekran akustyczny
- ciekі wodne
- wody
- zielen wysoka
- granica powiatu
- granica gminy

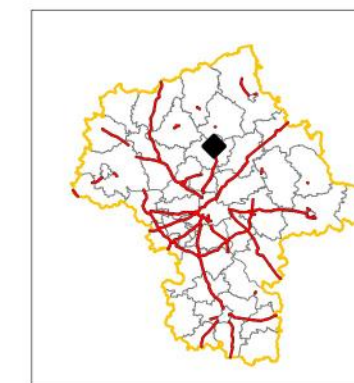
- Kilometraż**
- 0,5 km
 - 1 km

odcinek o wysokim priorytecie realizacji

Budynki

- budynki
- budynki mieszkalne
- szkoły, przedszkola
- szpitale, domy opieki

powiat nowodworski nazwy powiatów
Pomiechówek nazwy gmin
Stary Modlin nazwy miast i wsi



Droga krajowa nr 61
Pułtusk-Kleszewo

Kilometraż: 062+000 + 063+000

województwo mazowieckie
powiat pułtuski

arkusz 43 z 58

Wykonawca

KFB
KFB Acoustics Sp. z o.o.
ul. Mydlana 7
51-502 Wrocław

opracowała: mgr inż. Dominika Troska

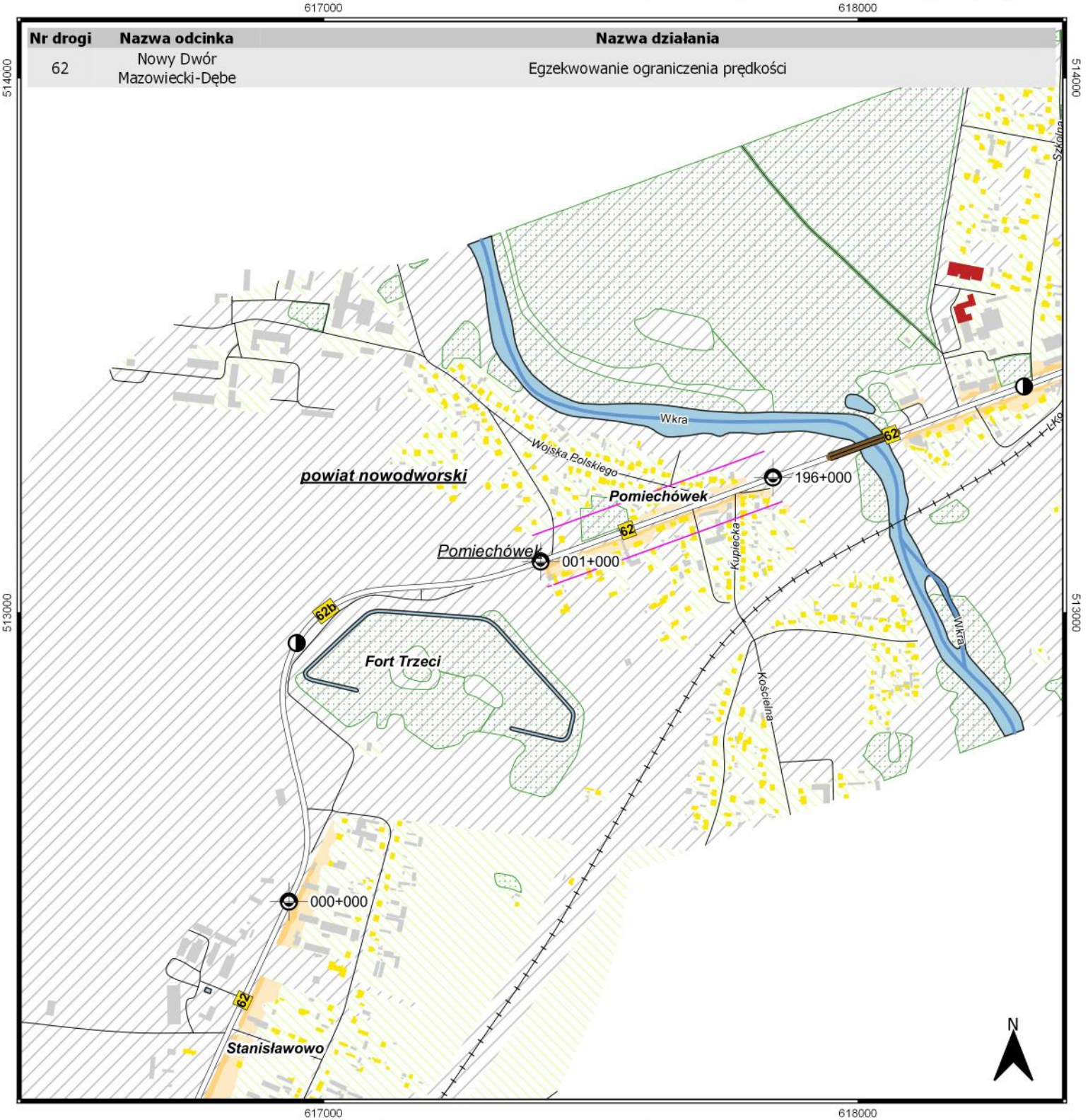
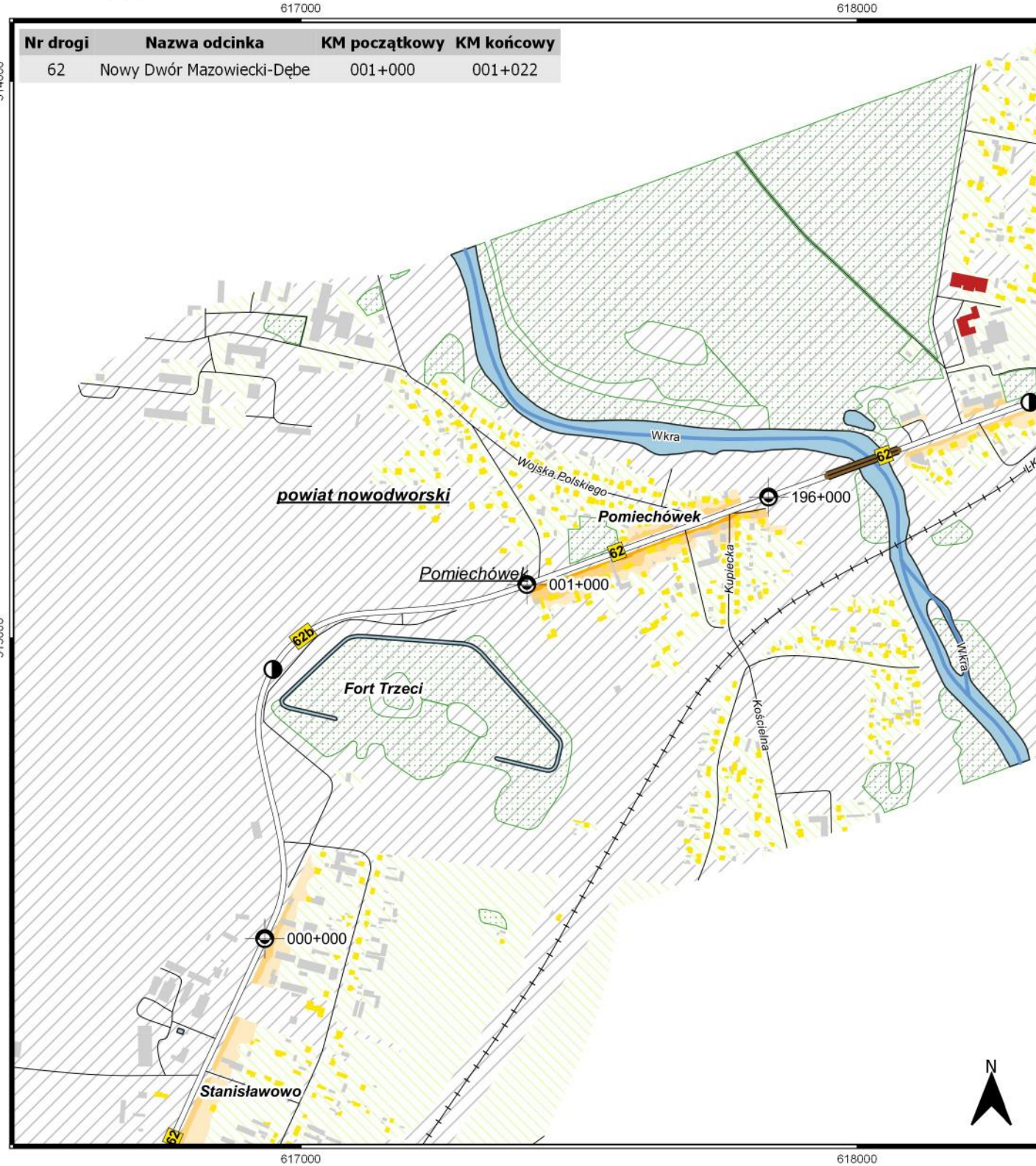
Mapa prognostyczna
skala 1:10000



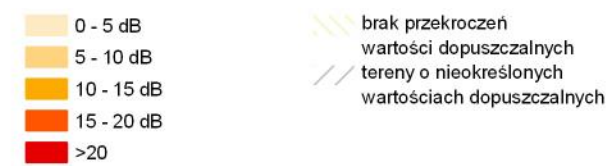
PROGRAM OCHRONY ŚRODOWISKA PRZED HAŁASEM
dla odcinków dróg krajowych województwa mazowieckiego,
na których poziom hałasu przekracza poziom dopuszczalny

Mapa terenów zagrożonych hałasem
Stan istniejący

Mapa akustyczna przedstawiająca efekt
po realizacji działania określonego w programie

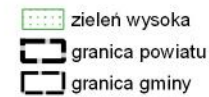


Zakres przekroczeń dopuszczalnych poziomów hałasu



LEGENDA

Otoczenie drogi

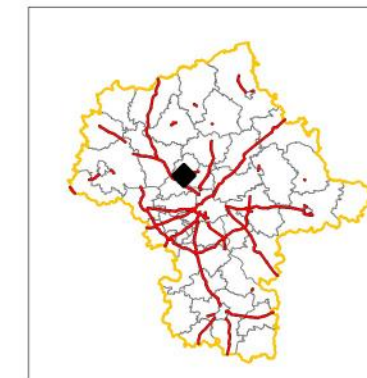


Budynki



powiat nowodworski nazwy powiatów
Pomiechówek nazwy gmin
Stary Modlin nazwy miast i wsi

Mapa prognostyczna
skala 1:10000



Droga krajowa nr 62
Nowy Dwór Mazowiecki-Dębe
Kilometraż: 001+000 + 001+022

województwo mazowieckie
powiat nowodworski

arkusz 44 z 58

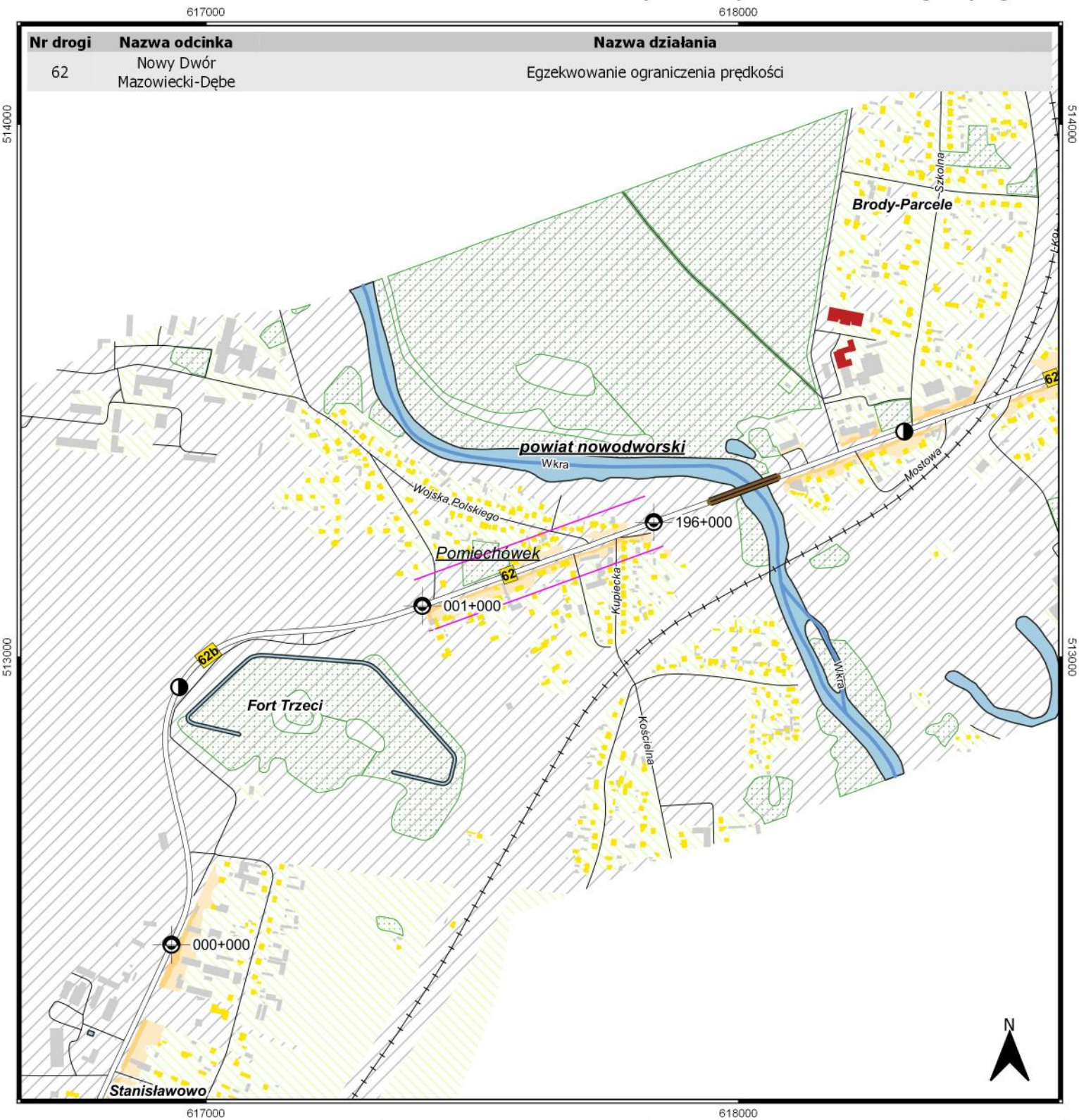
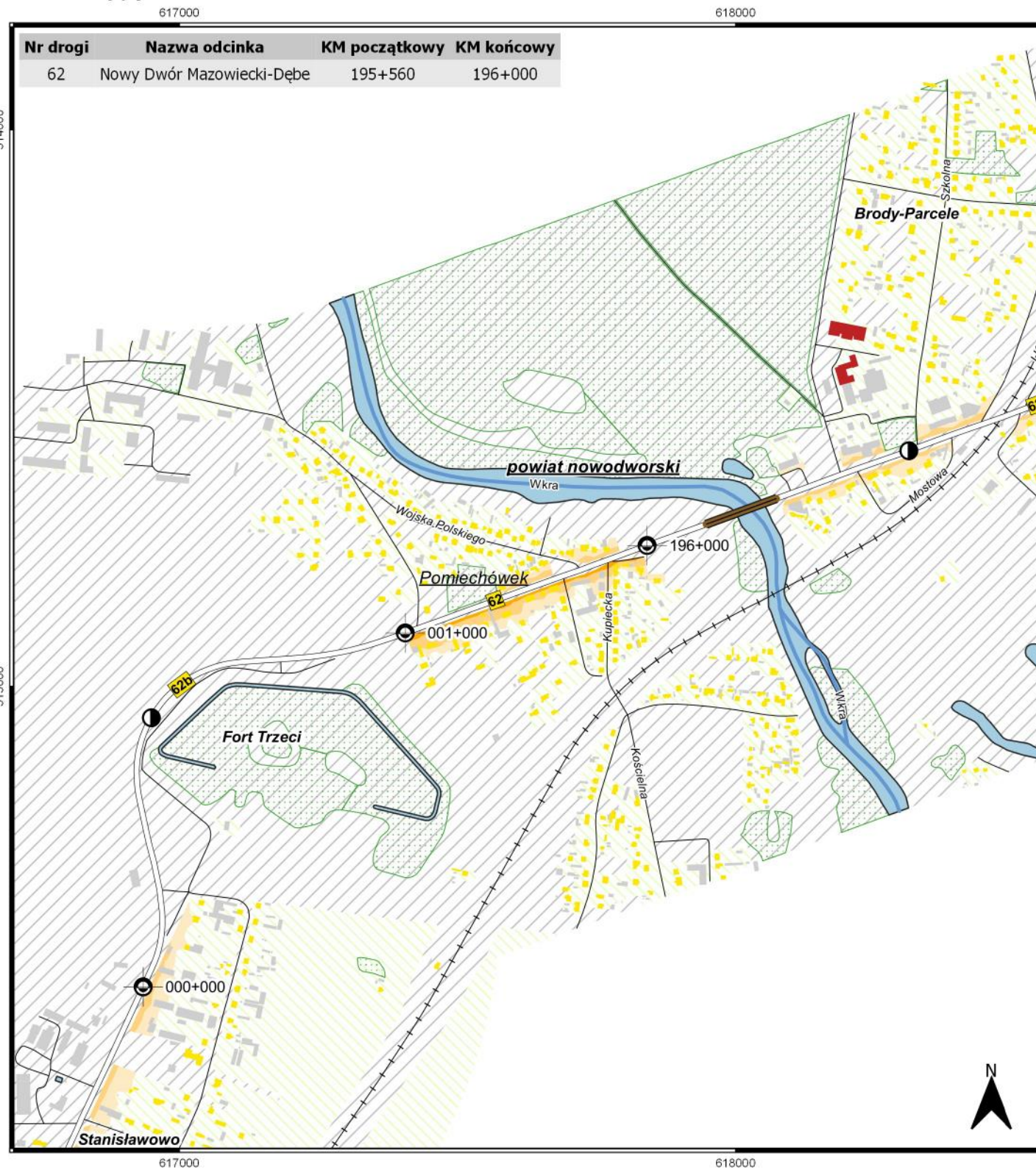
Wykonawca
KFB KFB Acoustics Sp. z o.o.
ul. Mydlana 7
51-502 Wrocław

opracowała: mgr inż. Dominika Troska

PROGRAM OCHRONY ŚRODOWISKA PRZED HAŁASEM
dla odcinków dróg krajowych województwa mazowieckiego,
na których poziom hałasu przekracza poziom dopuszczalny

Mapa terenów zagrożonych hałasem
Stan istniejący

Mapa akustyczna przedstawiająca efekt
po realizacji działania określonego w programie



Zakres przekroczeń dopuszczalnych poziomów hałasu



LEGENDA

- Otoczenie drogi**
- oś analizowanej drogi
 - pozostałe drogi
 - linie kolejowe
 - granice odcinków
 - mosty
 - istniejący ekran akustyczny
 - ciek wodne
 - wody
- Kilometr**
- 0,5 km
 - 1 km
- odcinek o wysokim priorytecie realizacji

- Budynki**
- budynki
 - budynki mieszkalne
 - szkoły, przedszkola
 - szpitale, domy opieki
- powiat nowodworski** nazwy powiatów
- Pomiechówek** nazwy gmin
- Stary Modlin** nazwy miast i wsi

Mapa prognostyczna
skala 1:10000



Droga krajowa nr 62
Nowy Dwór Mazowiecki-Dębe

Kilometraż: 195+560 + 196+000

województwo mazowieckie
powiat nowodworski

arkusz 45 z 58

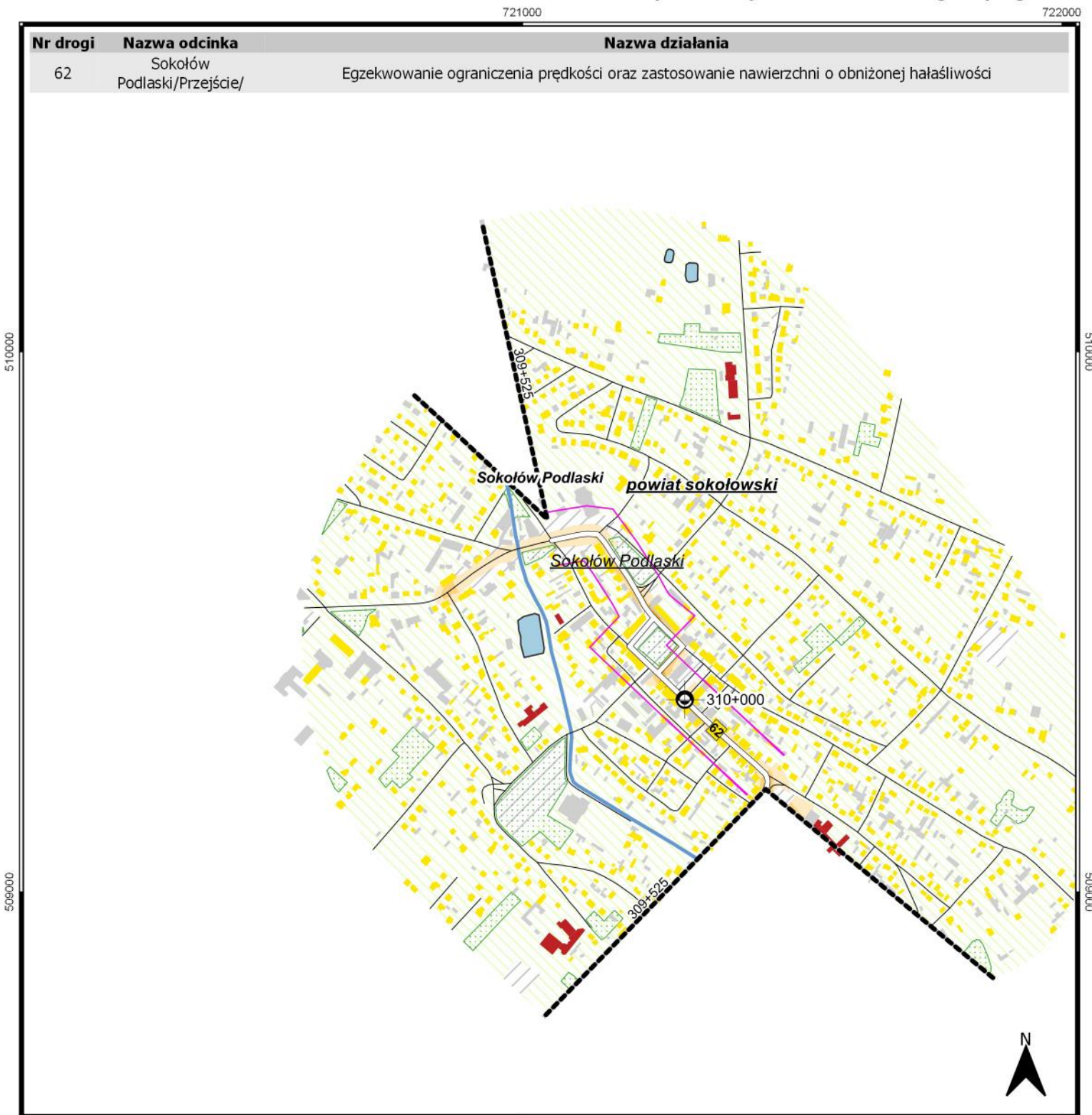
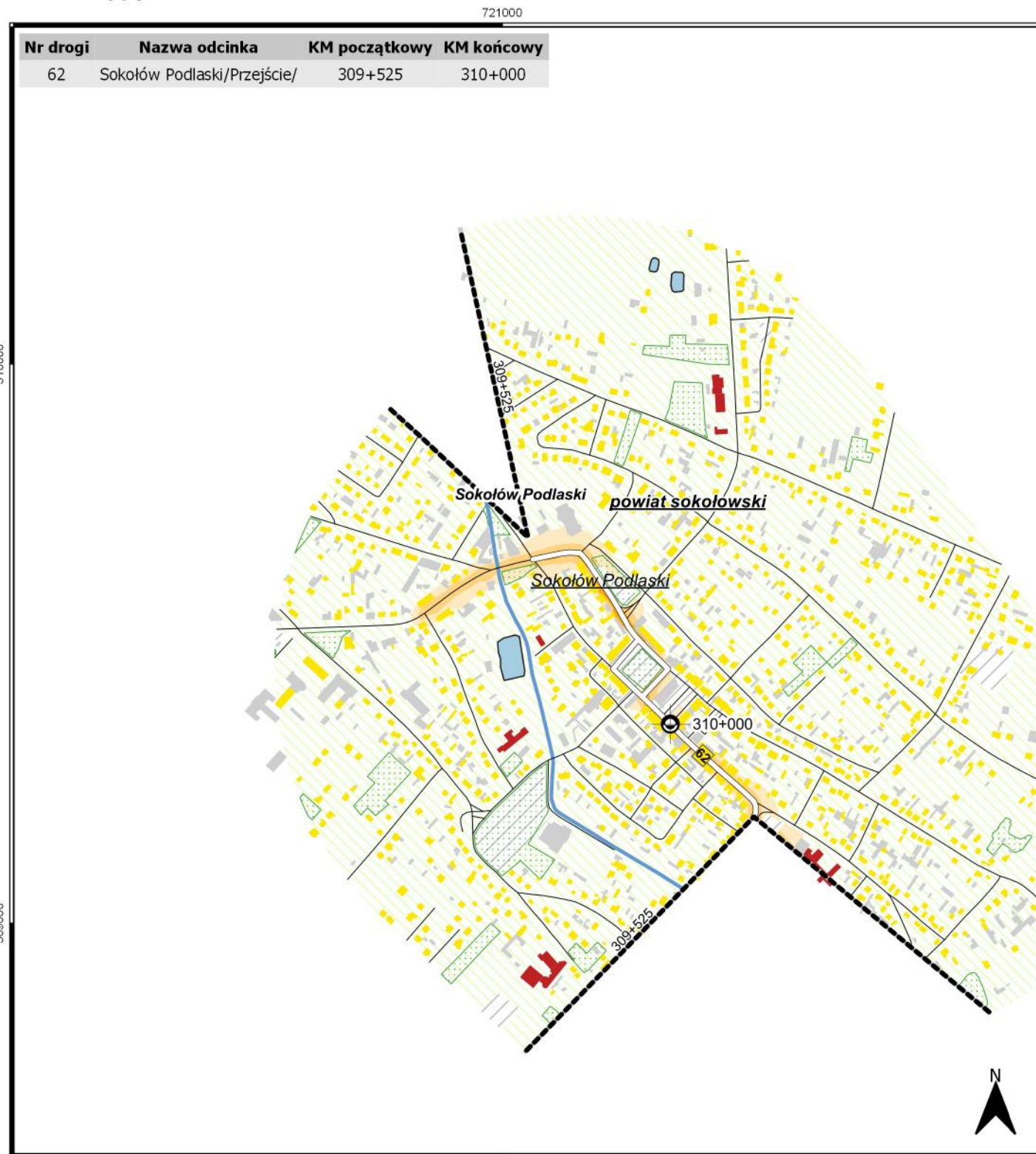
Wykonawca
KFB
KFB Acoustics Sp. z o.o.
ul. Mydlana 7
51-502 Wrocław

opracowała: mgr inż. Dominika Troska

PROGRAM OCHRONY ŚRODOWISKA PRZED HAŁASEM
dla odcinków dróg krajowych województwa mazowieckiego,
na których poziom hałasu przekracza poziom dopuszczalny

Mapa terenów zagrożonych hałasem
Stan istniejący

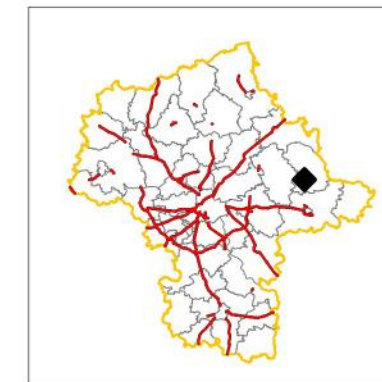
Mapa akustyczna przedstawiająca efekt
po realizacji działania określonego w programie



Zakres przekroczeń dopuszczalnych poziomów hałasu



LEGENDA



Droga krajowa nr 62
Sokołów Podlaski/Przejsieć/
Kilometraż: 309+525 + 310+000

województwo mazowieckie
powiat sokołowski

arkusz 46 z 58

Wykonawca
KFB KFB Acoustics Sp. z o.o.
ul. Mydlana 7
51-502 Wrocław

opracowała: mgr inż. Dominika Troska

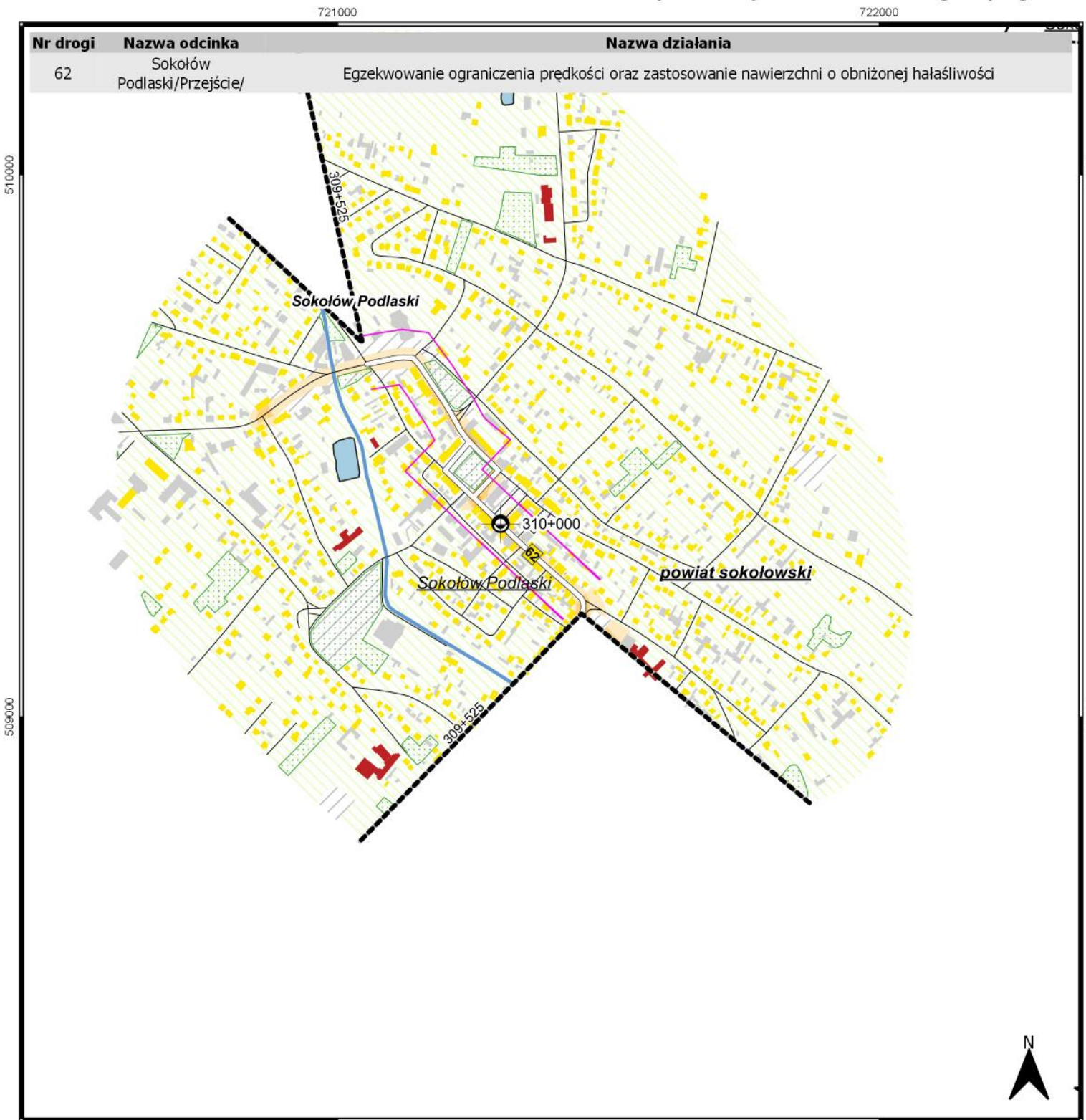
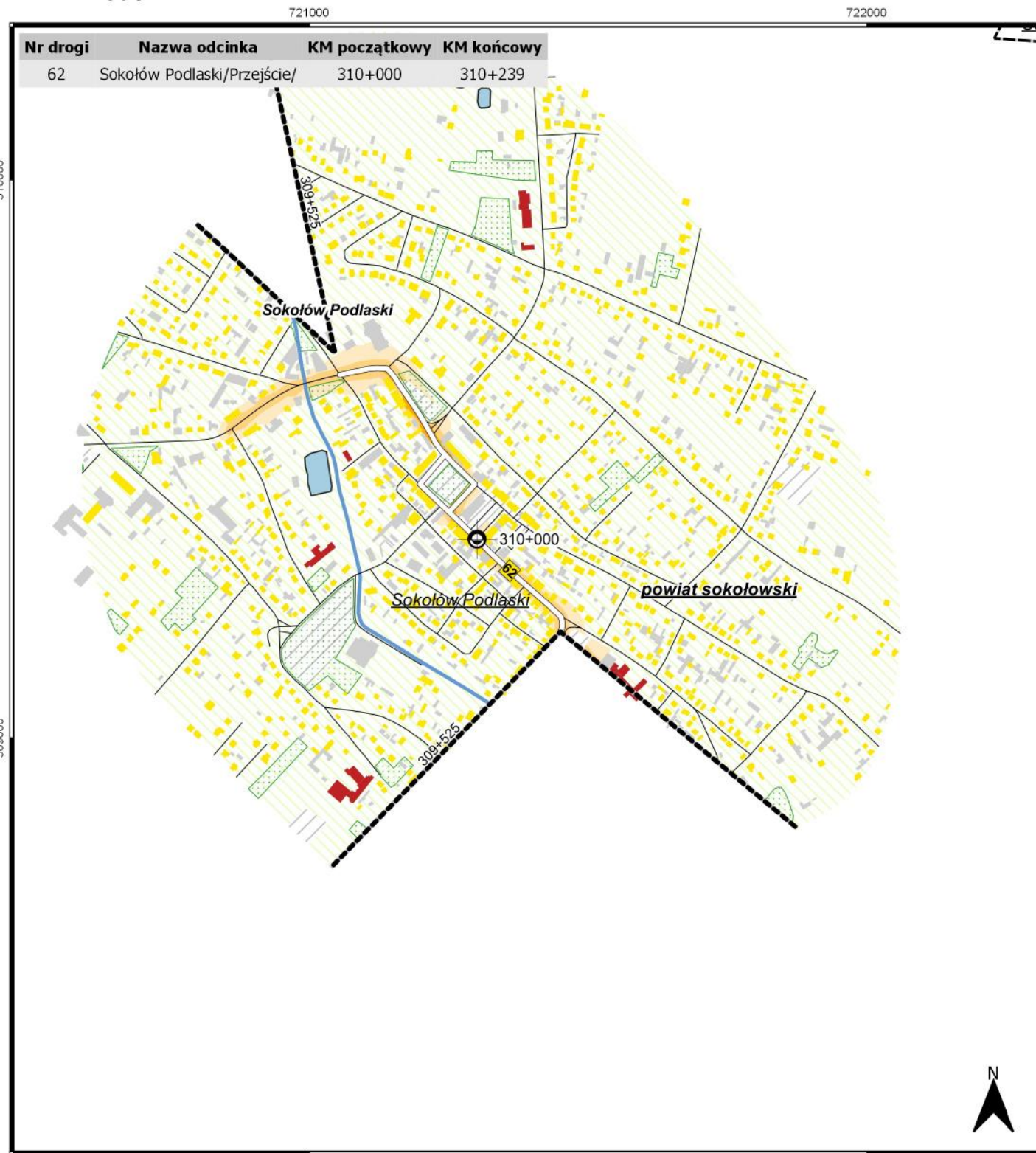
Mapa prognostyczna
skala 1:10000



PROGRAM OCHRONY ŚRODOWISKA PRZED HAŁASEM
dla odcinków dróg krajowych województwa mazowieckiego,
na których poziom hałasu przekracza poziom dopuszczalny

Mapa terenów zagrożonych hałasem
Stan istniejący

Mapa akustyczna przedstawiająca efekt
po realizacji działania określonego w programie



Zakres przekroczeń dopuszczalnych poziomów hałasu



LEGENDA

Otoczenie drogi

- oś analizowanej drogi
- pozostałe drogi
- linie kolejowe
- granice odcinków
- mosty
- istniejący ekran akustyczny
- cieki wodne
- wody

- zielen wysoka
- granica powiatu
- granica gminy

- Kilometraż
- 0,5 km
 - 1 km

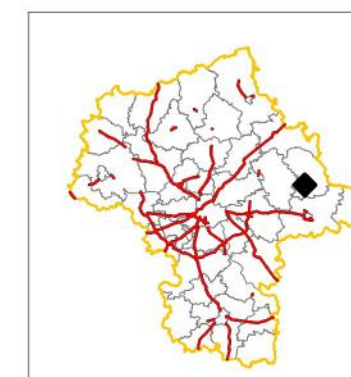
- odcinek o wysokim priorytecie realizacji

Budynki

- budynki
- budynki mieszkalne
- szkoły, przedszkola
- szpitale, domy opieki

- powiat nowodworski** nazwy powiatów
- Pomiechówek** nazwy gmin
- Stary Modlin** nazwy miast i wsi

Mapa prognostyczna
skala 1:10000



Droga krajowa nr 62
Sokołów Podlaski/Przejście/
Kilometraż: 310+000 + 310+239

województwo mazowieckie
powiat sokołowski

arkusz 47 z 58

Wykonawca

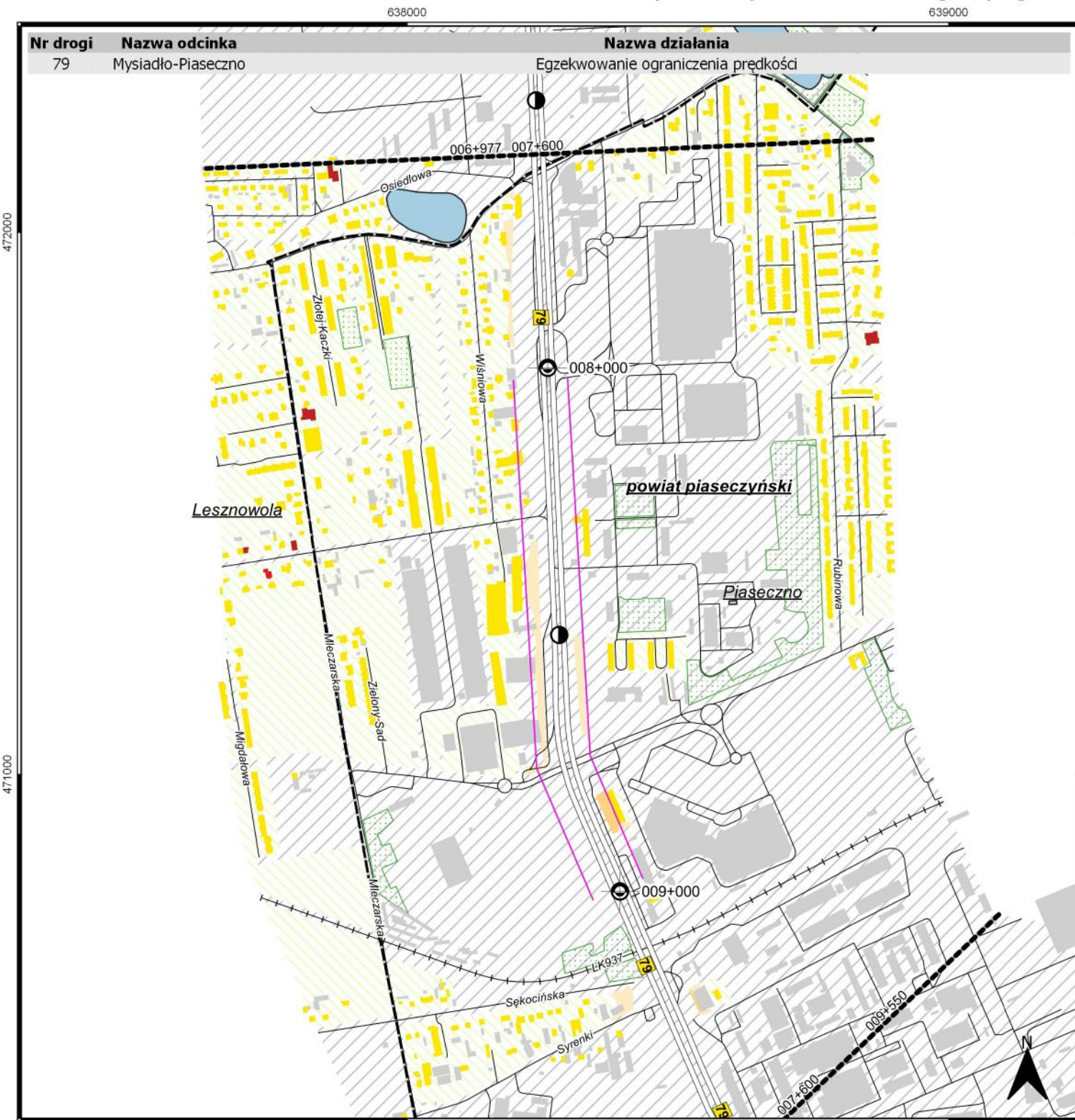
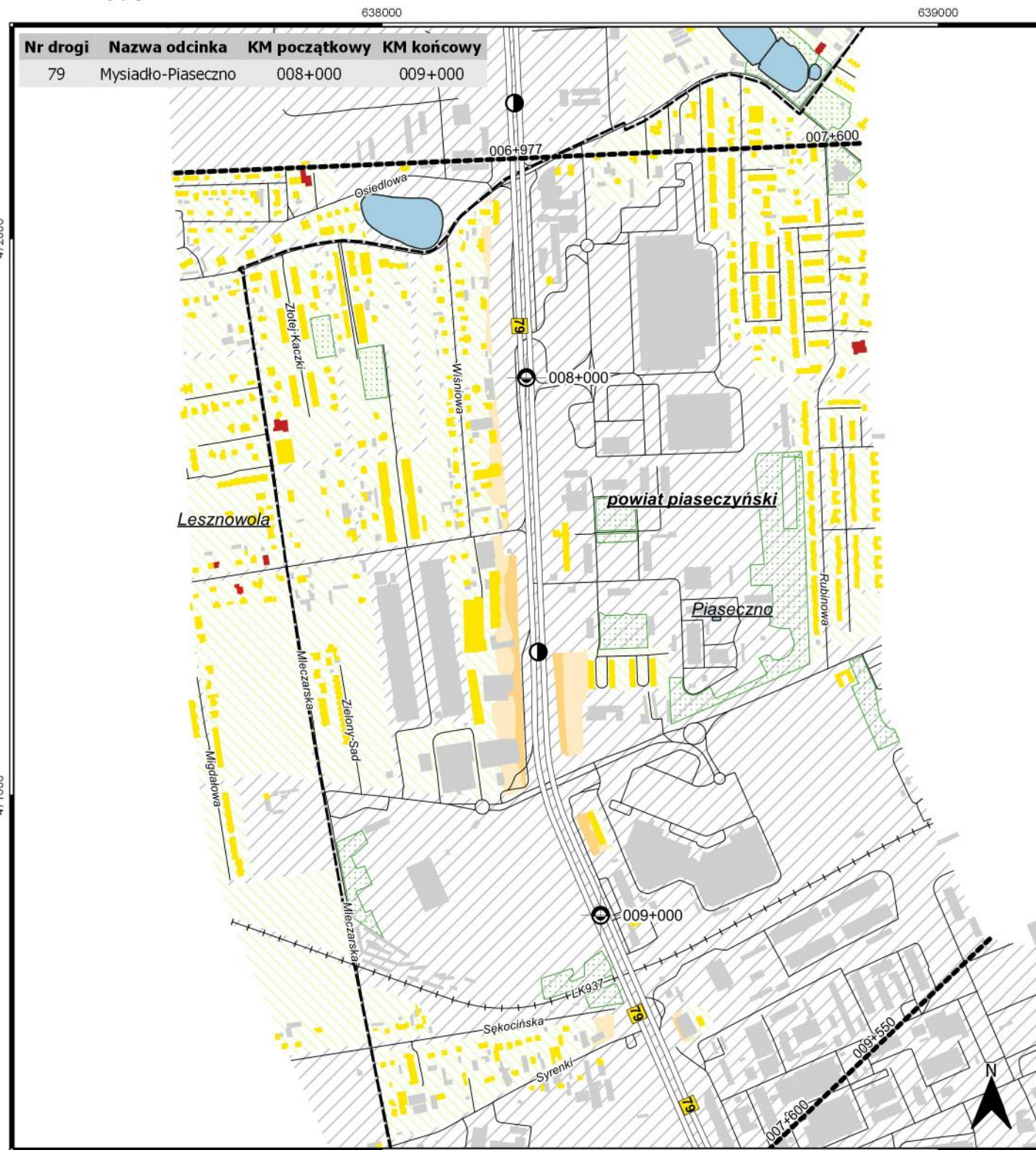
KFB
KFB Acoustics Sp. z o.o.
ul. Mydlana 7
51-502 Wrocław

opracowała: mgr inż. Dominika Troska

PROGRAM OCHRONY ŚRODOWISKA PRZED HAŁASEM
dla odcinków dróg krajowych województwa mazowieckiego,
na których poziom hałasu przekracza poziom dopuszczalny

Mapa terenów zagrożonych hałasem
Stan istniejący

Mapa akustyczna przedstawiająca efekt
po realizacji działania określonego w programie



Zakres przekroczeń dopuszczalnych poziomów hałasu

- 0 - 5 dB
 - 5 - 10 dB
 - 10 - 15 dB
 - 15 - 20 dB
 - >20
- brak przekroczeń wartości dopuszczalnych
tereny o nieokreślonych wartościach dopuszczalnych

Mapa prognostyczna
skala 1:10000



LEGENDA

Otoczenie drogi

- oś analizowanej drogi
- pozostałe drogi
- linie kolejowe
- granice odcinków
- mosty
- istniejący ekran akustyczny
- cieki wodne
- wody

- zielen wysoka
- granica powiatu
- granica gminy

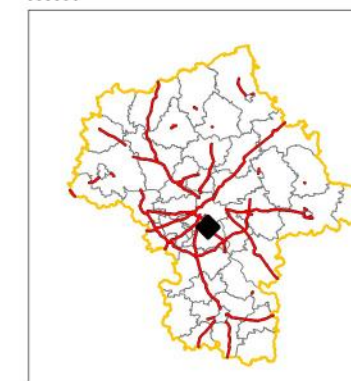
- Kilometraż**
- 0,5 km
 - 1 km

odcinek o wysokim priorytecie realizacji

Budynki

- budynki
- budynki mieszkalne
- szkoly, przedszkola
- szpitale, domy opieki

- powiat nowodworski** nazwy powiatów
Pomiechówek nazwy gmin
Stary Modlin nazwy miast i wsi



Droga krajowa nr 79
Mysiadło-Piaseczno

Kilometraż: 008+000 + 009+000

województwo mazowieckie
powiat piaseczyński

arkusz 48 z 58

Wykonawca

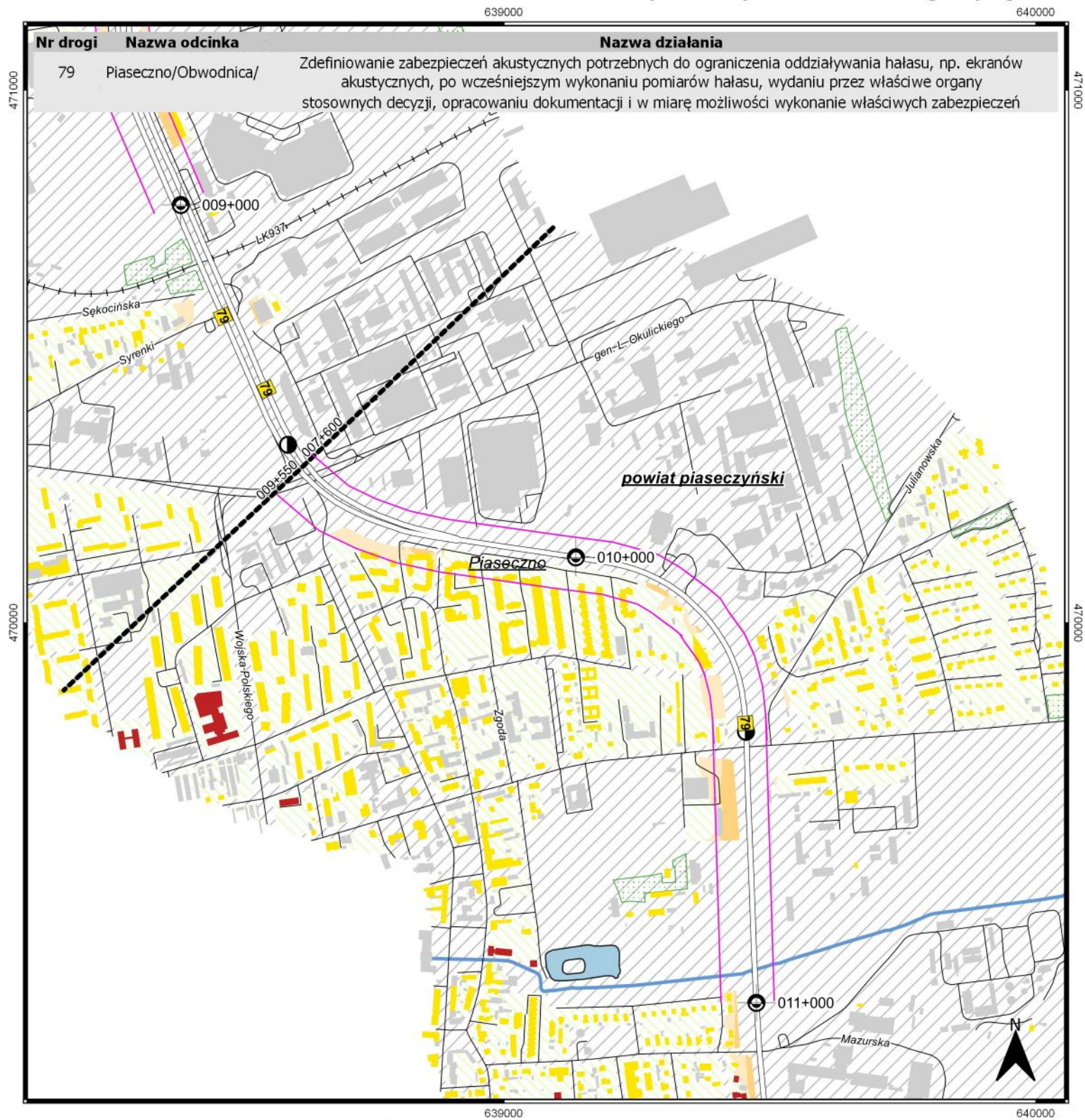
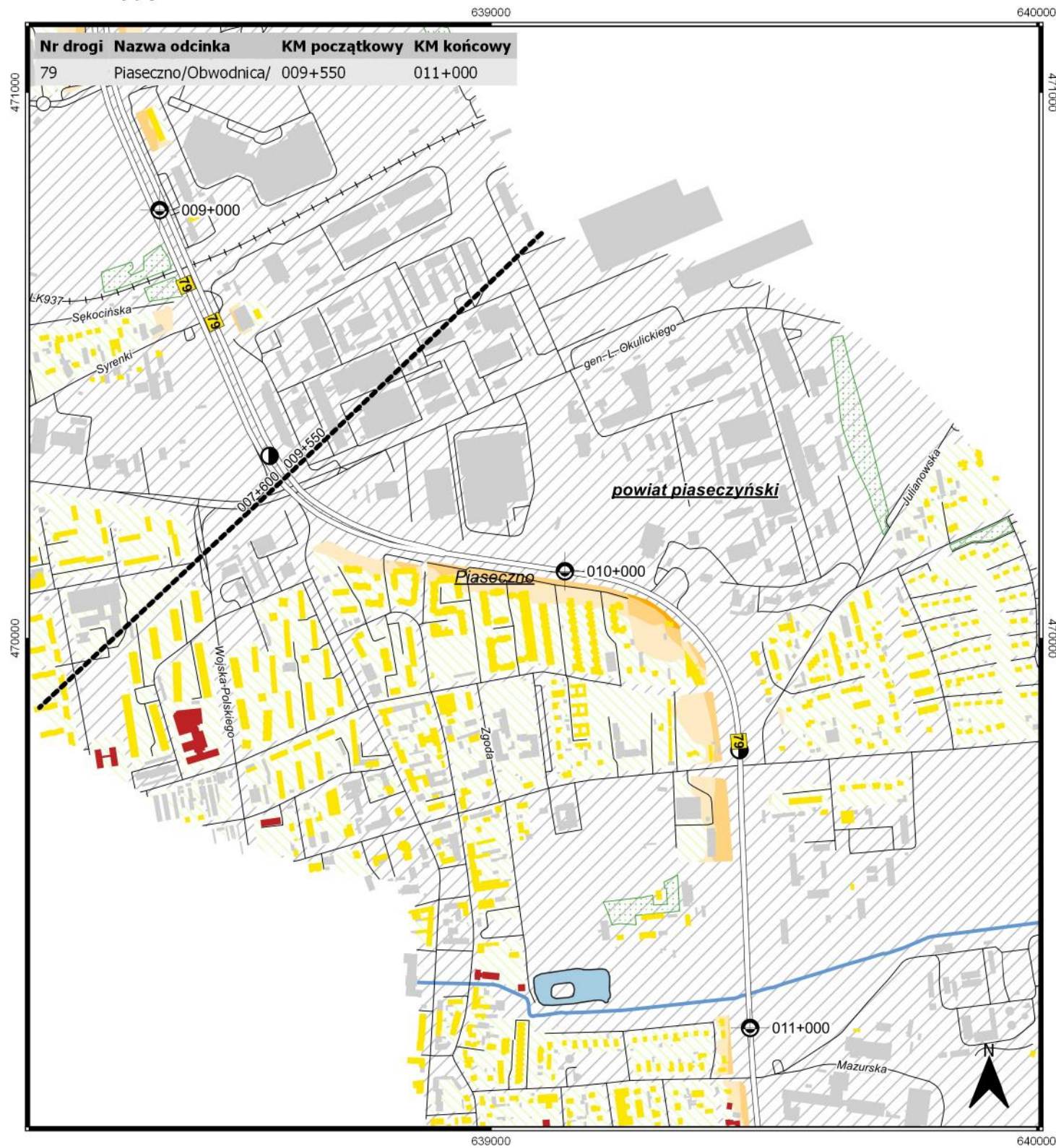
KFB
KFB Acoustics Sp. z o.o.
ul. Mydlana 7
51-502 Wrocław

opracowała: mgr inż. Dominika Troska

PROGRAM OCHRONY ŚRODOWISKA PRZED HAŁASEM
dla odcinków dróg krajowych województwa mazowieckiego,
na których poziom hałasu przekracza poziom dopuszczalny

Mapa terenów zagrożonych hałasem
Stan istniejący

Mapa akustyczna przedstawiająca efekt
po realizacji działania określonego w programie



Zakres przekroczeń dopuszczalnych poziomów hałasu

- 0 - 5 dB
- 5 - 10 dB
- 10 - 15 dB
- 15 - 20 dB
- >20

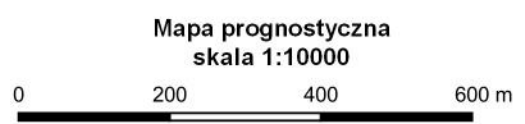
- brak przekroczeń wartości dopuszczalnych
- tereny o nieokreślonych wartościach dopuszczalnych

LEGENDA

- Otoczenie drogi**
- oś analizowanej drogi
 - pozostałe drogi
 - linie kolejowe
 - granice odcinków
 - mosty
 - istniejący ekran akustyczny
 - cieki wodne
 - wody
- Kilometraż**
- 0,5 km
 - 1 km
- odcinek o wysokim priorytecie realizacji

- zielen wysoka
- granica powiatu
- granica gminy

- Budynki**
- budynki
 - budynki mieszkalne
 - szkoły, przedszkola
 - szpitale, domy opieki
- powiat nowodworski** nazwy powiatów
Pomiechówek nazwy gmin
Stary Modlin nazwy miast i wsi



Droga krajowa nr 79
Piaseczno/Obwodnica/
Kilometraż: 009+550 + 011+000

województwo mazowieckie
powiat piaseczyński

arkusz 49 z 58

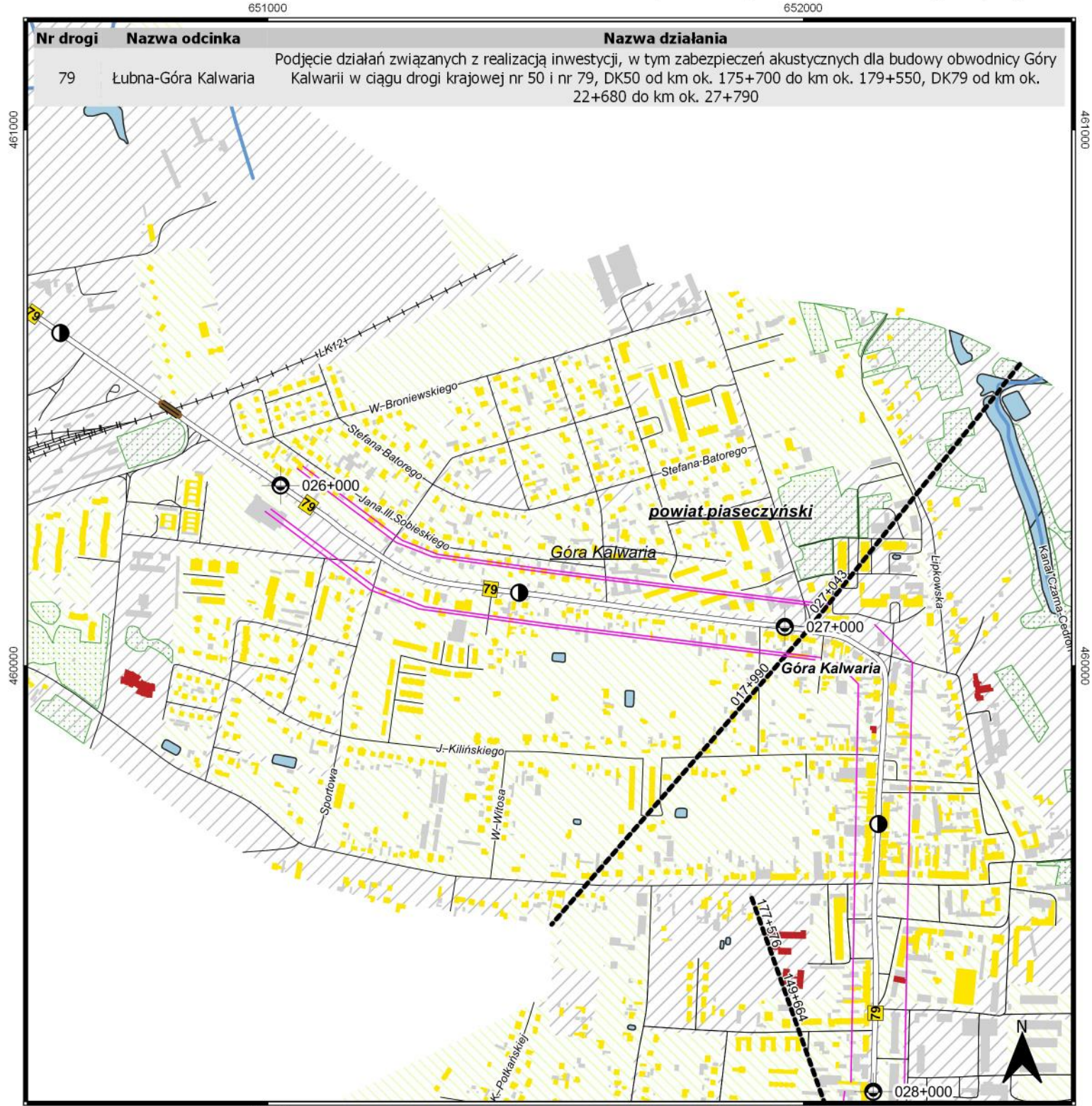
Wykonawca
KFB KFB Acoustics Sp. z o.o.
ul. Mydlana 7
51-502 Wrocław

opracowała: mgr inż. Dominika Troska

PROGRAM OCHRONY ŚRODOWISKA PRZED HAŁASEM
dla odcinków dróg krajowych województwa mazowieckiego,
na których poziom hałasu przekracza poziom dopuszczalny

Mapa terenów zagrożonych hałasem
Stan istniejący

Mapa akustyczna przedstawiająca efekt
po realizacji działania określonego w programie



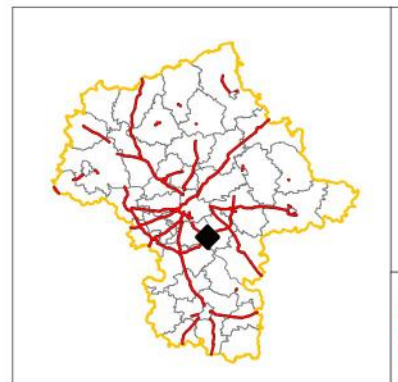
Zakres przekroczeń dopuszczalnych poziomów hałasu

- 0 - 5 dB
 - 5 - 10 dB
 - 10 - 15 dB
 - 15 - 20 dB
 - >20
- brak przekroczeń wartości dopuszczalnych
 - tereny o nieokreślonych wartościach dopuszczalnych

LEGENDA

- Otoczenie drogi**
- oś analizowanej drogi
 - pozostałe drogi
 - linie kolejowe
 - granice odcinków
 - mosty
 - istniejący ekran akustyczny
 - cieki wodne
 - wody
- zielen wysoka
 - granica powiatu
 - granica gminy
- Kilometraż**
- 0,5 km
 - 1 km
- odcinek o wysokim priorytecie realizacji

- Budynki**
- budynki
 - budynki mieszkalne
 - szkoły, przedszkola
 - szpitale, domy opieki
- powiat nowodworski** nazwy powiatów
Pomiechówek nazwy gmin
Stary Modlin nazwy miast i wsi



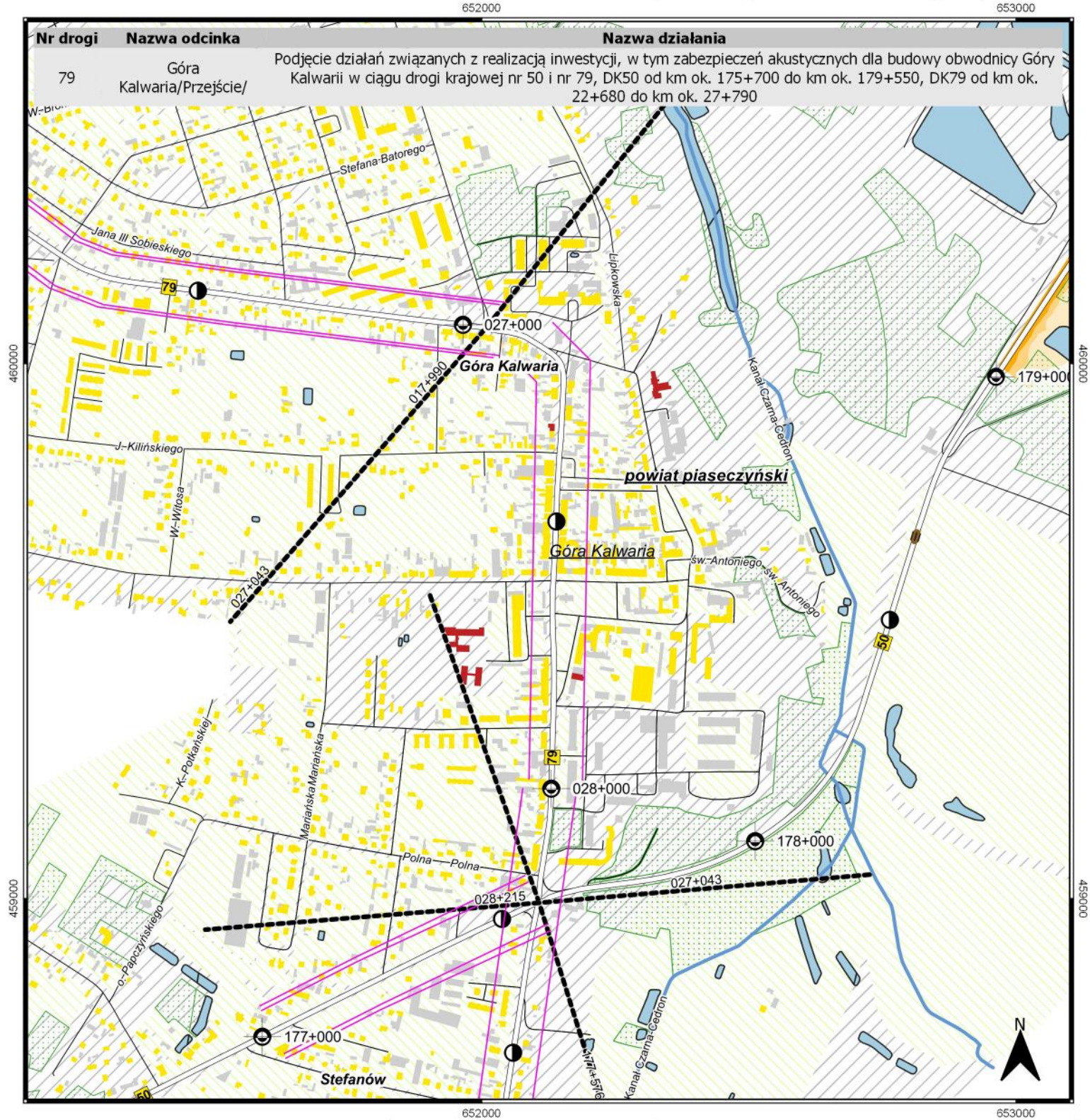
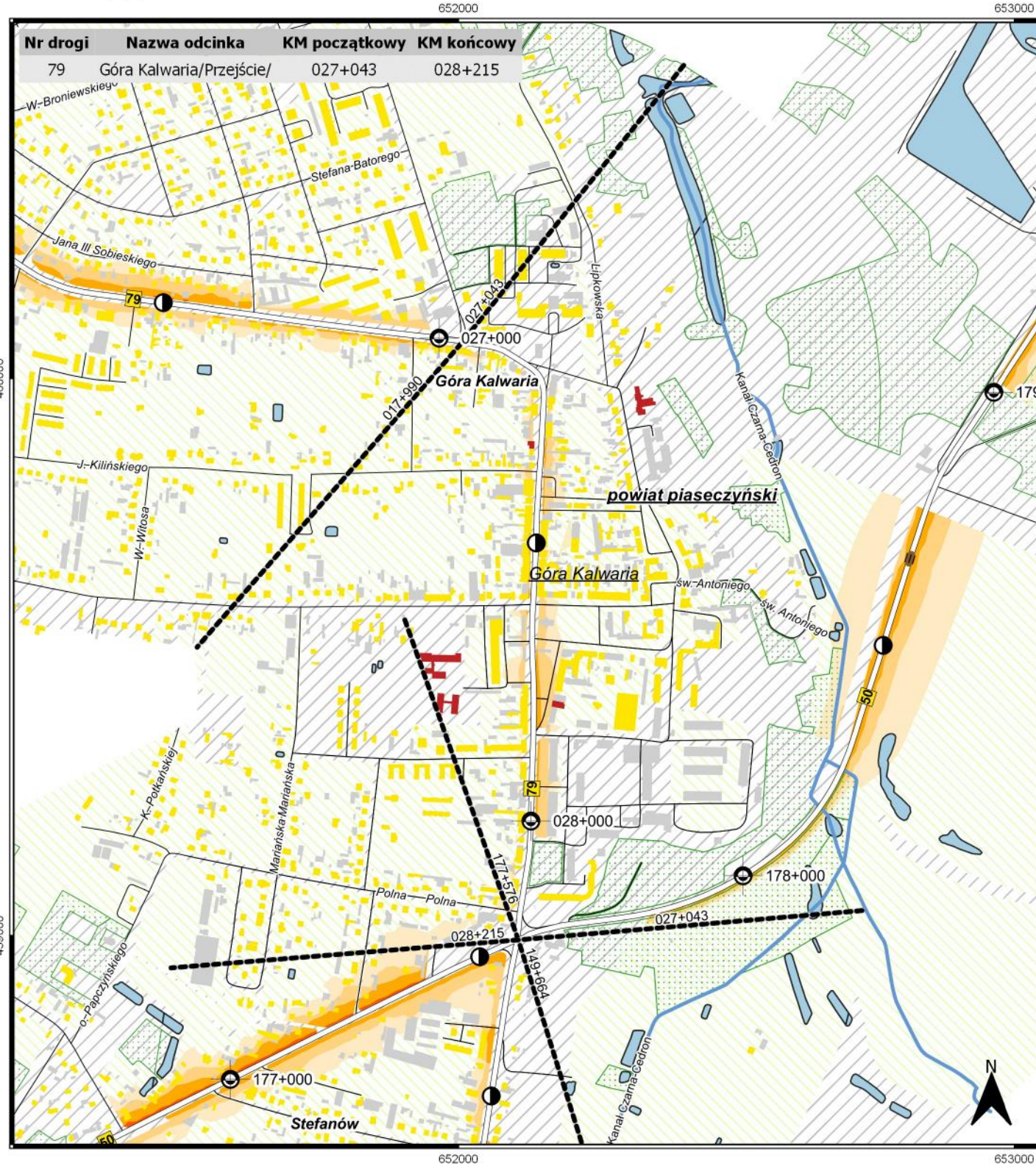
Droga krajowa nr 79
Łubna-Góra Kalwaria
Kilometraż: 021+000 + 027+043

województwo mazowieckie
powiat otwocki, piaseczyński
arkusz 50 z 58

PROGRAM OCHRONY ŚRODOWISKA PRZED HAŁASEM
dla odcinków dróg krajowych województwa mazowieckiego,
na których poziom hałasu przekracza poziom dopuszczalny

Mapa terenów zagrożonych hałasem
Stan istniejący

Mapa akustyczna przedstawiająca efekt
po realizacji działania określonego w programie



Zakres przekroczeń dopuszczalnych poziomów hałasu

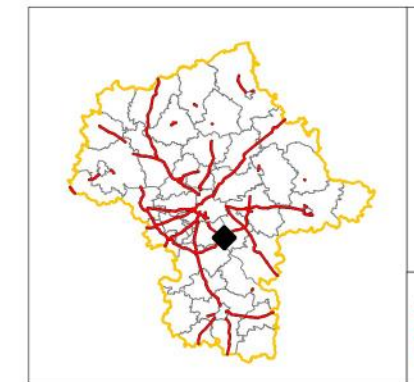


LEGENDA



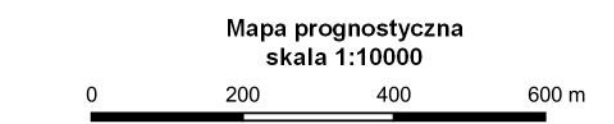
Budynki
budynki
budynki mieszkalne
szkoły, przedszkola
szpitale, domy opieki

powiat nowodworski nazwy powiatów
Pomiechówek nazwy gmin
Stary Modlin nazwy miast i wsi



Droga krajowa nr 79
Góra Kalwaria/Przejście/
Kilometraż: 027+043 + 028+215
województwo mazowieckie
powiat otwocki, piaseczyński
arkusz 51 z 58

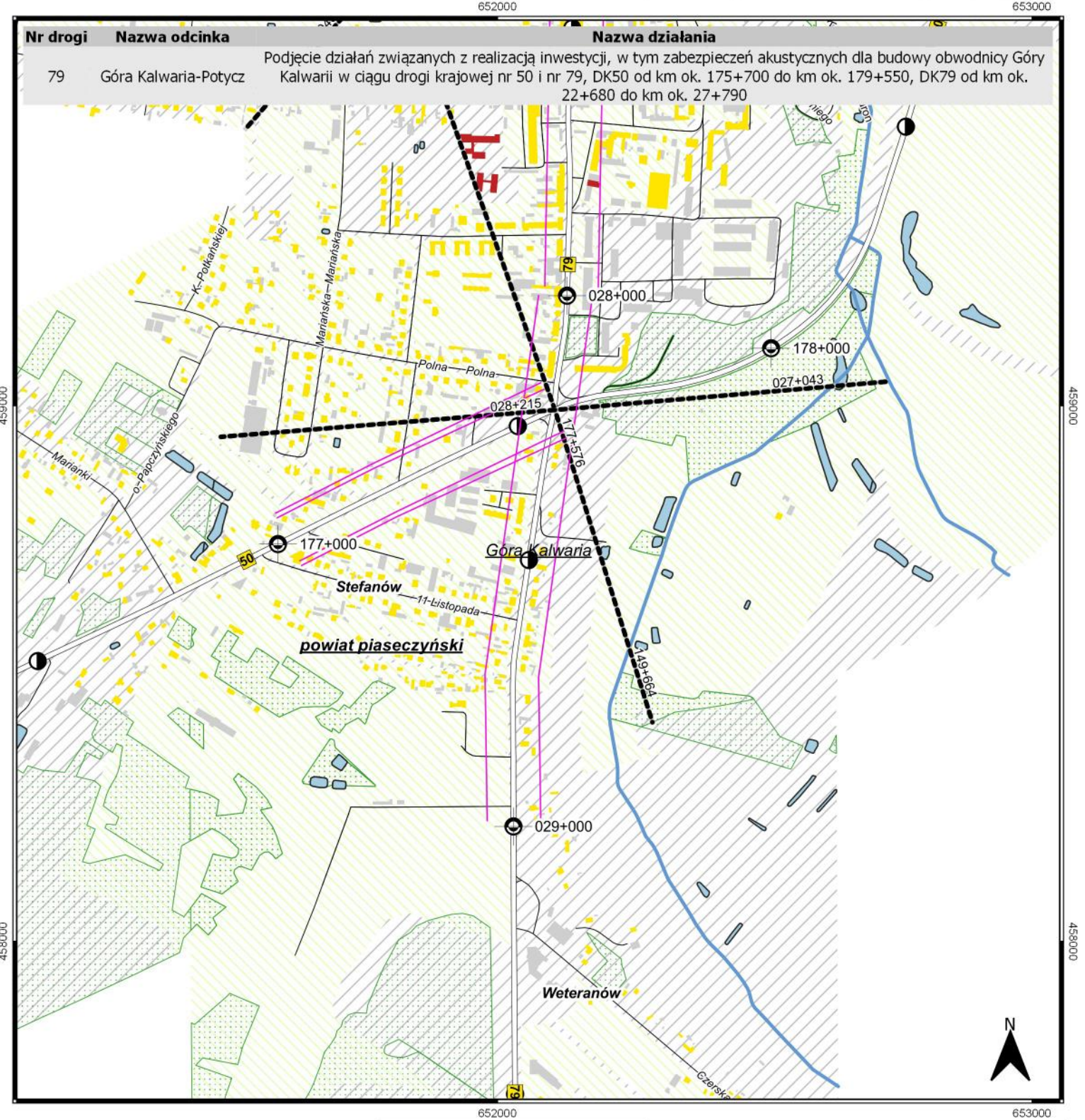
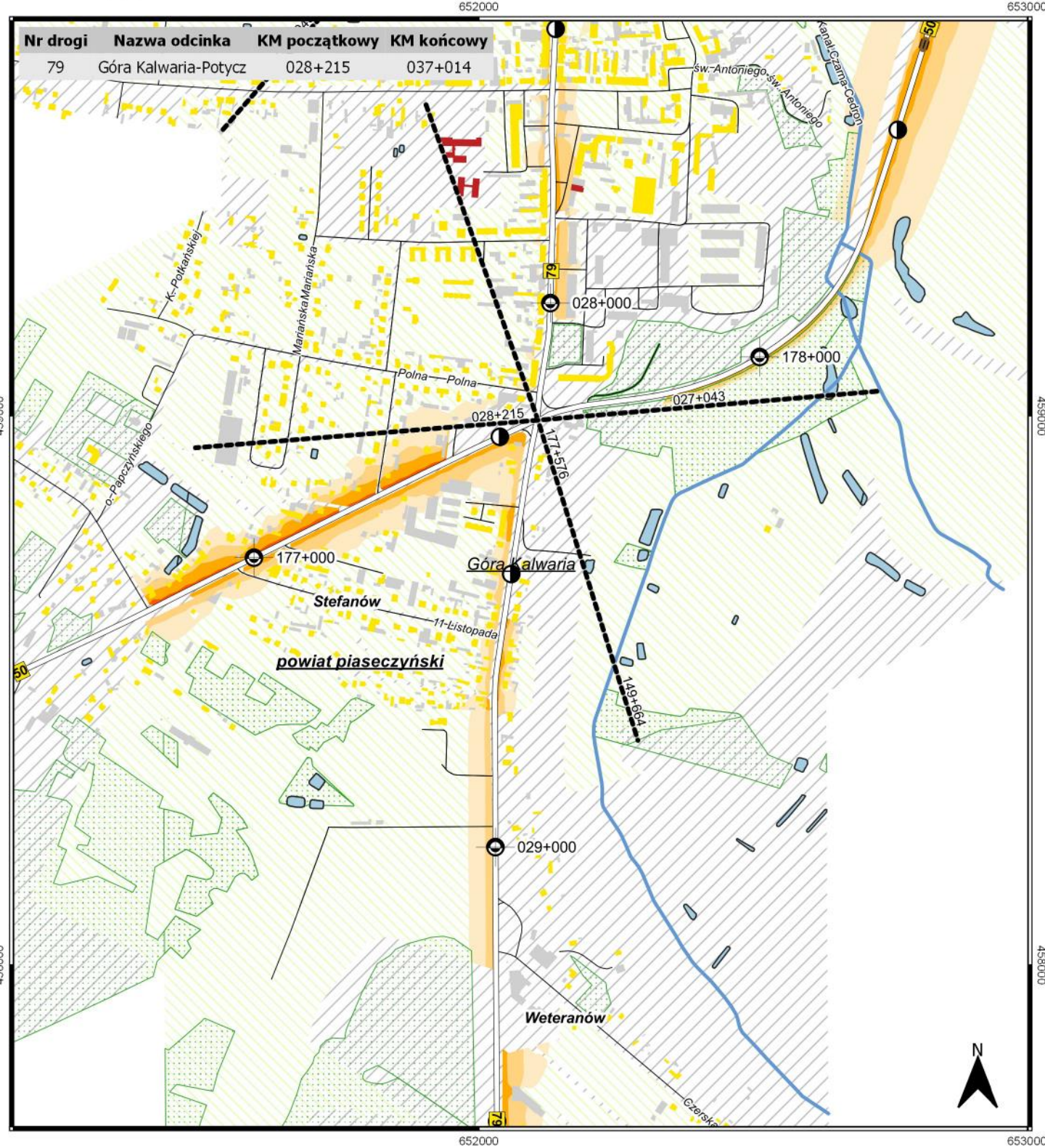
Wykonawca
KFB KFB Acoustics Sp. z o.o.
ul. Mydlana 7
51-502 Wrocław
opracowała: mgr inż. Dominika Troska



PROGRAM OCHRONY ŚRODOWISKA PRZED HAŁASEM
dla odcinków dróg krajowych województwa mazowieckiego,
na których poziom hałasu przekracza poziom dopuszczalny

Mapa terenów zagrożonych hałasem
Stan istniejący

Mapa akustyczna przedstawiająca efekt
po realizacji działania określonego w programie



Zakres przekroczeń dopuszczalnych poziomów hałasu



brak przekroczeń wartości dopuszczalnych
tereny o nieokreślonych wartościach dopuszczalnych

LEGENDA

Otoczenie drogi

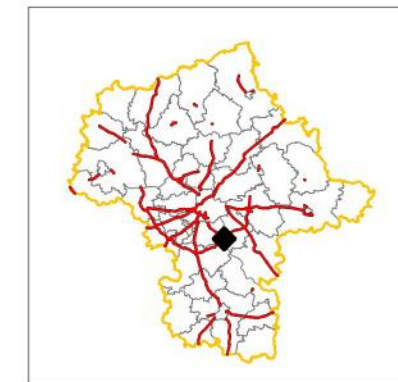
- oś analizowanej drogi
- pozostałe drogi
- linie kolejowe
- granice odcinków
- mosty
- istniejący ekran akustyczny
- cieki wodne
- wody
- zielen wysoka
- granica powiatu
- granica gminy

Kilometr
● 0,5 km
● 1 km

odcinek o wysokim priorytecie realizacji

Budynki

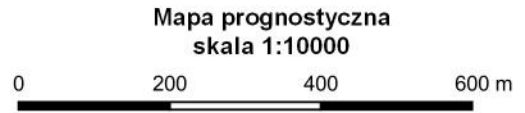
- budynki
- budynki mieszkalne
- szkoły, przedszkola
- szpitale, domy opieki
- powiat nowodworski** nazwy powiatów
- Pomiechówek** nazwy gmin
- Stary Modlin** nazwy miast i wsi



Droga krajowa nr 79
Góra Kalwaria-Potycz
Kilometraż: 028+215 + 037+014

województwo mazowieckie
powiat otwocki, piaseczyński
arkusz 52 z 58

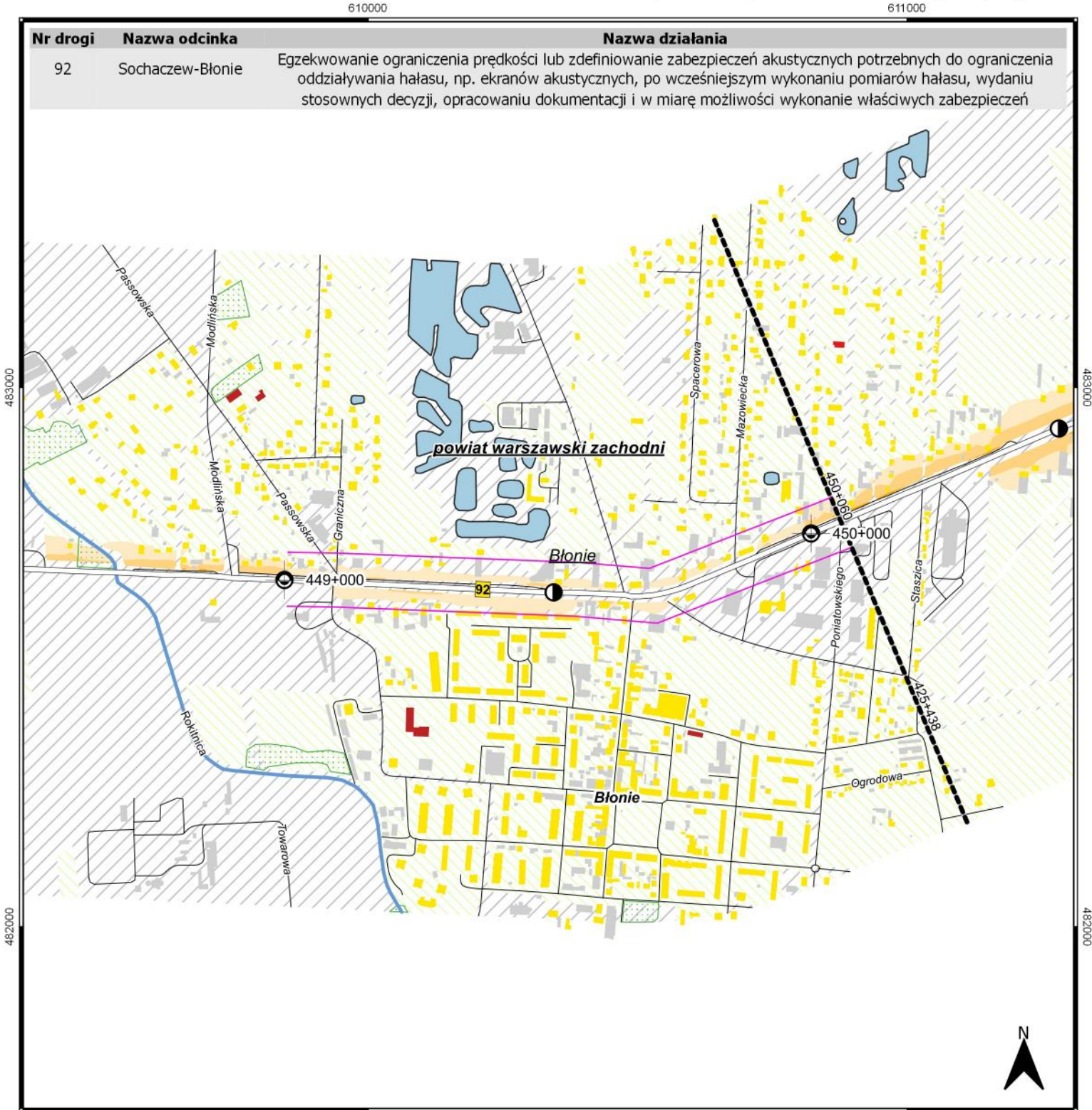
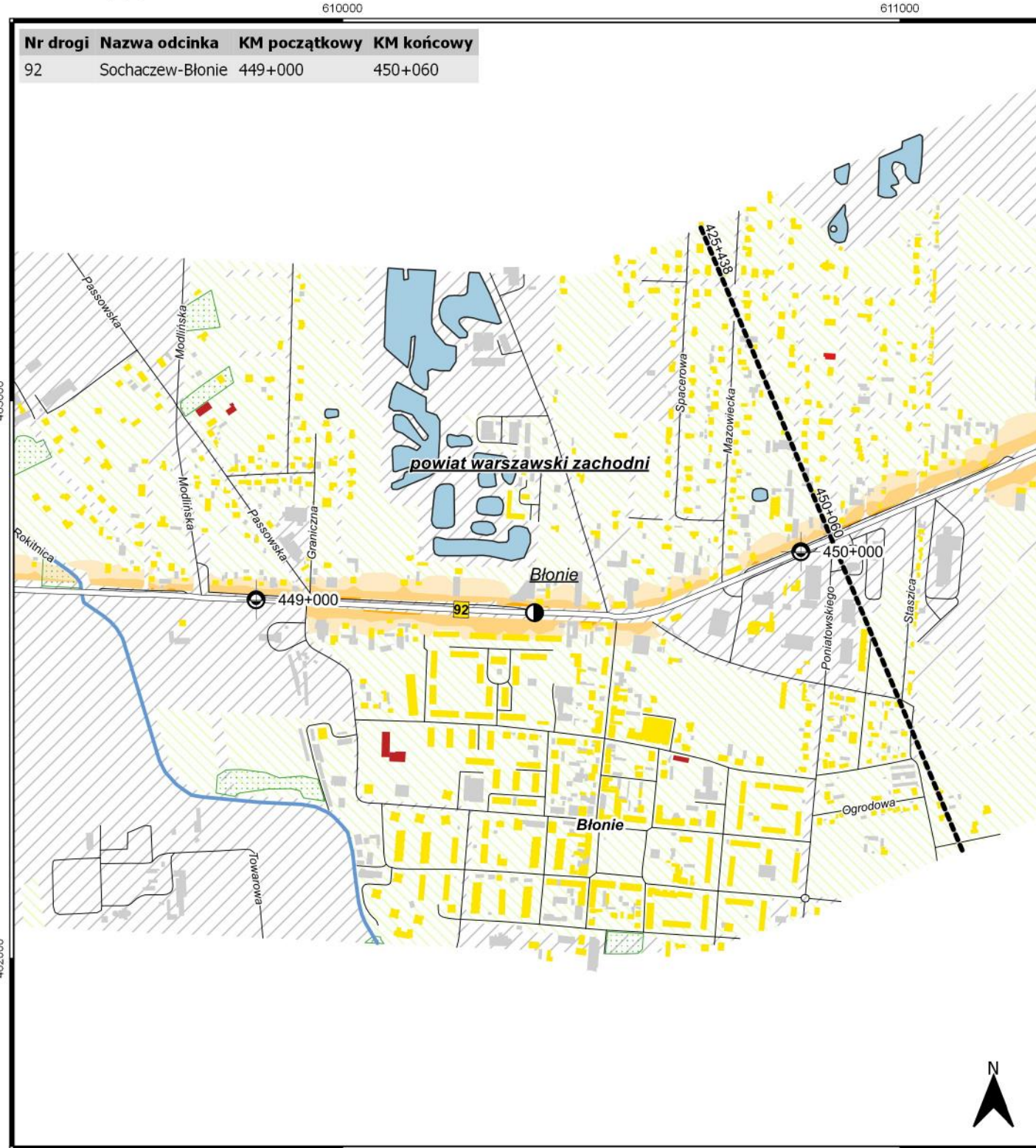
Wykonawca
KFB KFB Acoustics Sp. z o.o.
ul. Mydlana 7
51-502 Wrocław
opracowała: mgr inż. Dominika Troska



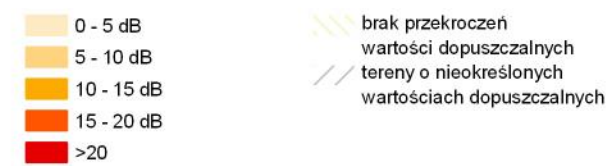
PROGRAM OCHRONY ŚRODOWISKA PRZED HAŁASEM
dla odcinków dróg krajowych województwa mazowieckiego,
na których poziom hałasu przekracza poziom dopuszczalny

Mapa terenów zagrożonych hałasem
Stan istniejący

Mapa akustyczna przedstawiająca efekt
po realizacji działania określonego w programie



Zakres przekroczeń dopuszczalnych poziomów hałasu



LEGENDA

Otoczenie drogi

- oś analizowanej drogi
- pozostałe drogi
- linie kolejowe
- granice odcinków
- mosty
- istniejący ekran akustyczny
- ciekі wodne
- wody

- zielen wysoka
- granica powiatu
- granica gminy

- Kilometraż**
- 0,5 km
 - 1 km

— odcinek o wysokim priorytecie realizacji

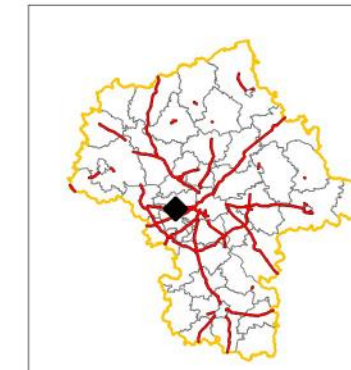
Mapa prognostyczna
skala 1:10000



Budynki

- budynki
- budynki mieszkalne
- szkoły, przedszkola
- szpitale, domy opieki

powiat nowodworski nazwy powiatów
Pomiechówek nazwy gmin
Stary Modlin nazwy miast i wsi



Droga krajowa nr 92
Sochaczew-Błonie

Kilometraż: 449+000 + 450+060

województwo mazowieckie
powiat warszawski zachodni

arkusz 53 z 58

Wykonawca

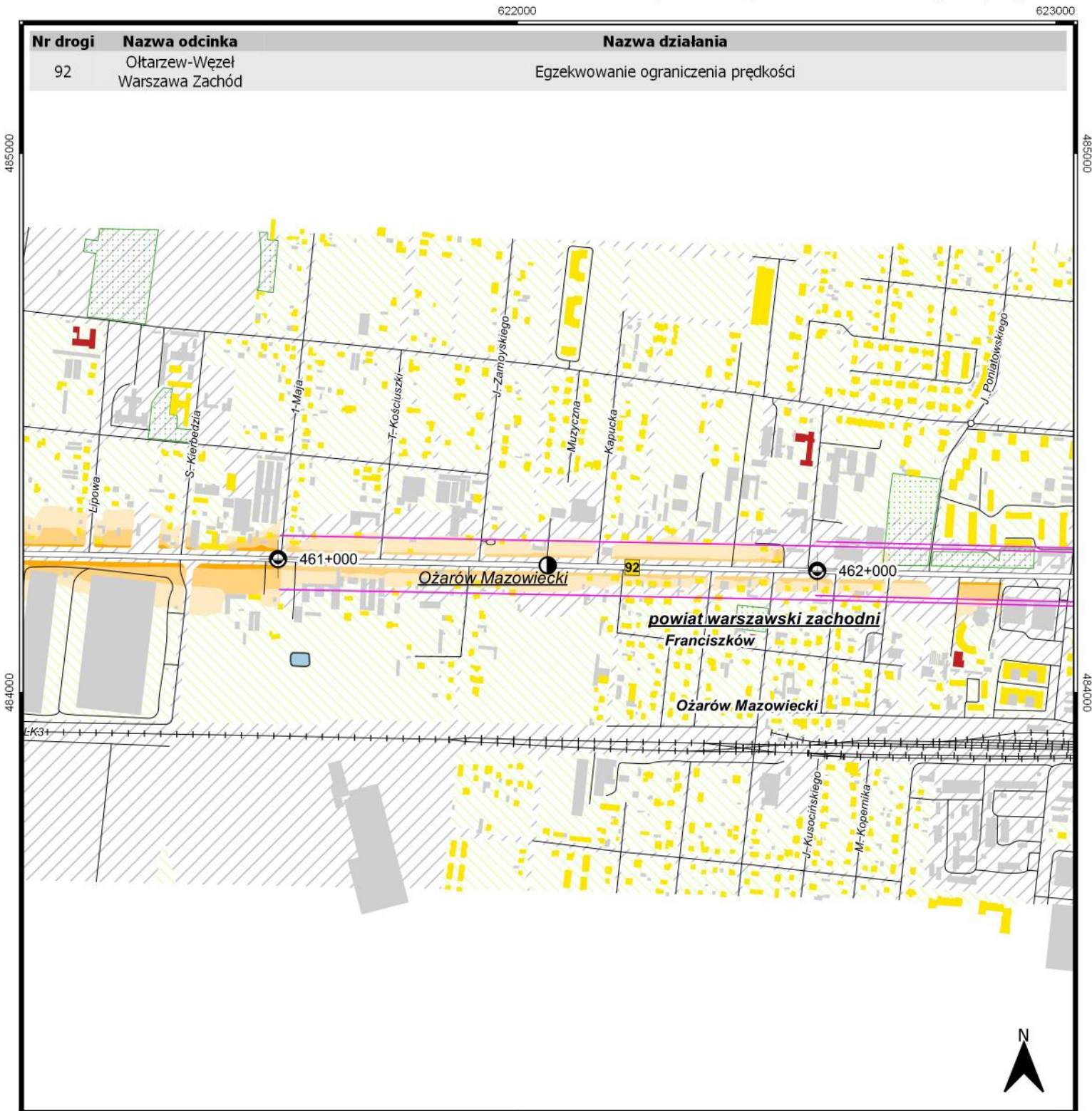
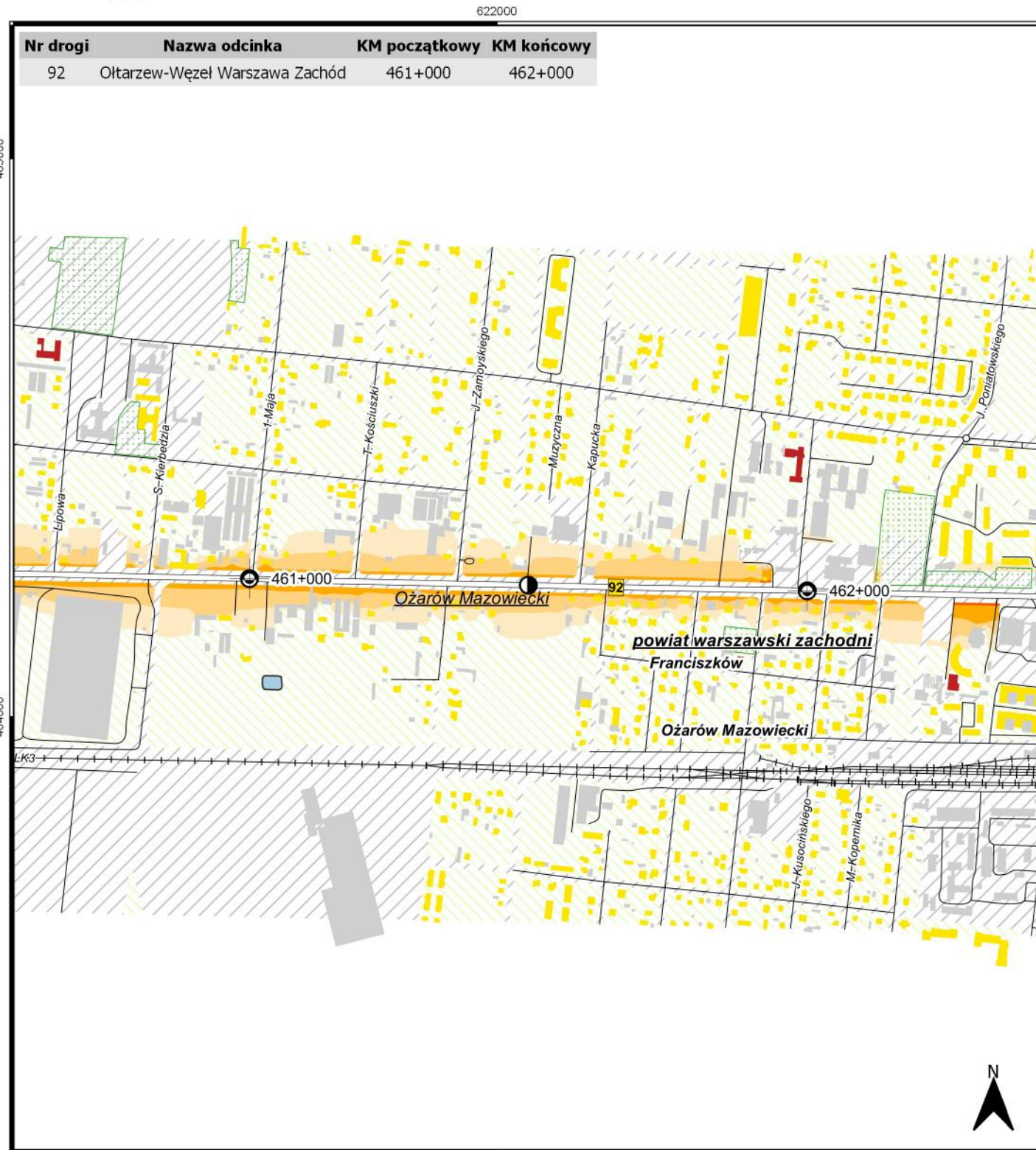
KFB
KFB Acoustics Sp. z o.o.
ul. Mydlana 7
51-502 Wrocław

opracowała: mgr inż. Dominika Troska

PROGRAM OCHRONY ŚRODOWISKA PRZED HAŁASEM
 dla odcinków dróg krajowych województwa mazowieckiego,
 na których poziom hałasu przekracza poziom dopuszczalny

Mapa terenów zagrożonych hałasem
 Stan istniejący

Mapa akustyczna przedstawiająca efekt
 po realizacji działania określonego w programie



Nr drogi	Nazwa odcinka	KM początkowy	KM końcowy
92	Ołtarzew-Węzeł Warszawa Zachód	461+000	462+000

Nr drogi	Nazwa odcinka	Nazwa działania
92	Ołtarzew-Węzeł Warszawa Zachód	Egzekwowanie ograniczenia prędkości

Zakres przekroczeń dopuszczalnych poziomów hałasu

- 0 - 5 dB
- 5 - 10 dB
- 10 - 15 dB
- 15 - 20 dB
- >20

brak przekroczeń wartości dopuszczalnych
 tereny o nieokreślonych wartościach dopuszczalnych

LEGENDA

Otoczenie drogi

- oś analizowanej drogi
- pozostałe drogi
- linie kolejowe
- granice odcinków
- mosty
- istniejący ekran akustyczny
- cieki wodne
- wody

- zielen wysoka
- granica powiatu
- granica gminy

Kilometraż

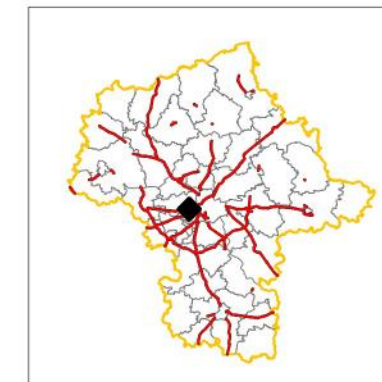
- 0,5 km
- 1 km

odcinek o wysokim priorytecie realizacji

Budynki

- budynki
- budynki mieszkalne
- szkoły, przedszkola
- szpitale, domy opieki

powiat nowodworski nazwy powiatów
Pomiechówek nazwy gmin
Stary Modlin nazwy miast i wsi



Droga krajowa nr 92
 Ołtarzew-Węzeł Warszawa Zachód
 Kilometraż: 461+000 + 462+000
 województwo mazowieckie
 powiat warszawski zachodni
 arkusz 54 z 58

Wykonawca
KFB KFB Acoustics Sp. z o.o.
 ul. Mydlana 7
 51-502 Wrocław
 opracowała: mgr inż. Dominika Troska

Mapa prognostyczna
 skala 1:10000
 0 200 400 600 m

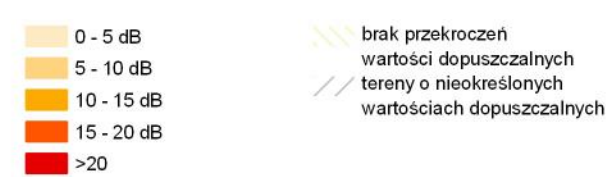
PROGRAM OCHRONY ŚRODOWISKA PRZED HAŁASEM
dla odcinków dróg krajowych województwa mazowieckiego,
na których poziom hałasu przekracza poziom dopuszczalny

Mapa terenów zagrożonych hałasem
Stan istniejący

Mapa akustyczna przedstawiająca efekt
po realizacji działania określonego w programie



Zakres przekroczeń dopuszczalnych poziomów hałasu



LEGENDA

Otoczenie drogi

- oś analizowanej drogi
- pozostałe drogi
- linie kolejowe
- granice odcinków
- mosty
- istniejący ekran akustyczny
- ciekі wodne
- wody

- zielen wysoka
- granica powiatu
- granica gminy

- Kilometraż**
- 0,5 km
 - 1 km

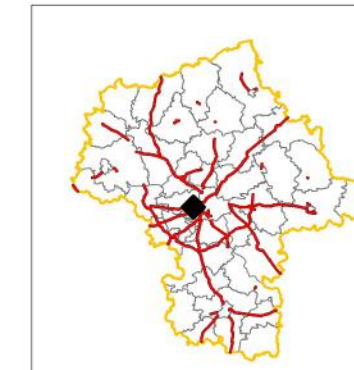
- odcinek o wysokim priorytecie realizacji

Budynki

- budynki
- budynki mieszkalne
- szkoły, przedszkola
- szpitale, domy opieki

- powiat nowodworski** nazwy powiatów
- Pomiechówek** nazwy gmin
- Stary Modlin** nazwy miast i wsi

Mapa prognostyczna
skala 1:10000



Droga krajowa nr 92
Ołtarzew-Węzeł Warszawa Zachód

Kilometraż: 462+000 + 463+000

województwo mazowieckie
powiat warszawski zachodni

arkusz 55 z 58

Wykonawca

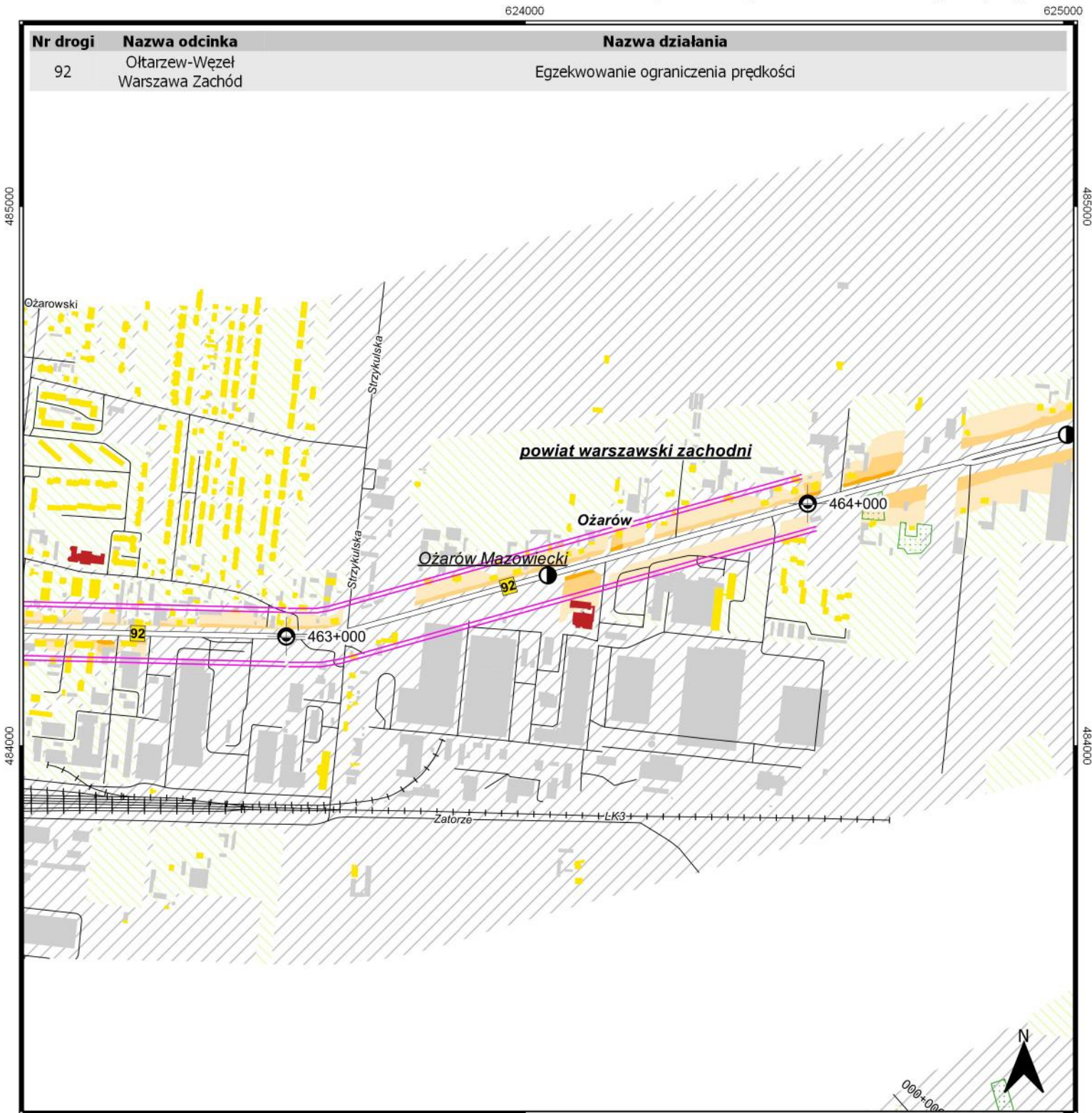
KFB KFB Acoustics Sp. z o.o.
ul. Mydlana 7
51-502 Wrocław

opracowała: mgr inż. Dominika Troska

PROGRAM OCHRONY ŚRODOWISKA PRZED HAŁASEM
dla odcinków dróg krajowych województwa mazowieckiego,
na których poziom hałasu przekracza poziom dopuszczalny

Mapa terenów zagrożonych hałasem
Stan istniejący

Mapa akustyczna przedstawiająca efekt
po realizacji działania określonego w programie



Zakres przekroczeń dopuszczalnych poziomów hałasu



LEGENDA

Otoczenie drogi

- oś analizowanej drogi
- pozostałe drogi
- linie kolejowe
- granice odcinków
- mosty
- istniejący ekran akustyczny
- ciekі wodne
- wody

- zielen wysoka
- granica powiatu
- granica gminy

- Kilometraż**
- 0,5 km
 - 1 km

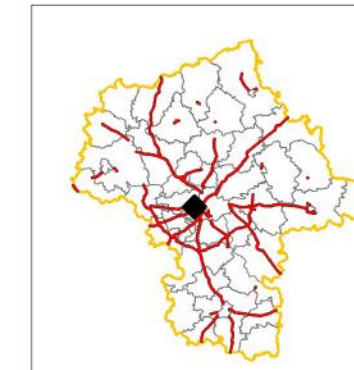
- odcinek o wysokim priorytecie realizacji

Budynki

- budynki
- budynki mieszkalne
- szkoły, przedszkola
- szpitale, domy opieki

- powiat nowodworski** nazwy powiatów
- Pomiechówek** nazwy gmin
- Stary Modlin** nazwy miast i wsi

Mapa prognostyczna
skala 1:10000



Droga krajowa nr 92
Ołtarzew-Węzeł Warszawa Zachód

Kilometraż: 463+000 + 464+000

województwo mazowieckie
powiat warszawski zachodni

arkusz 56 z 58

Wykonawca

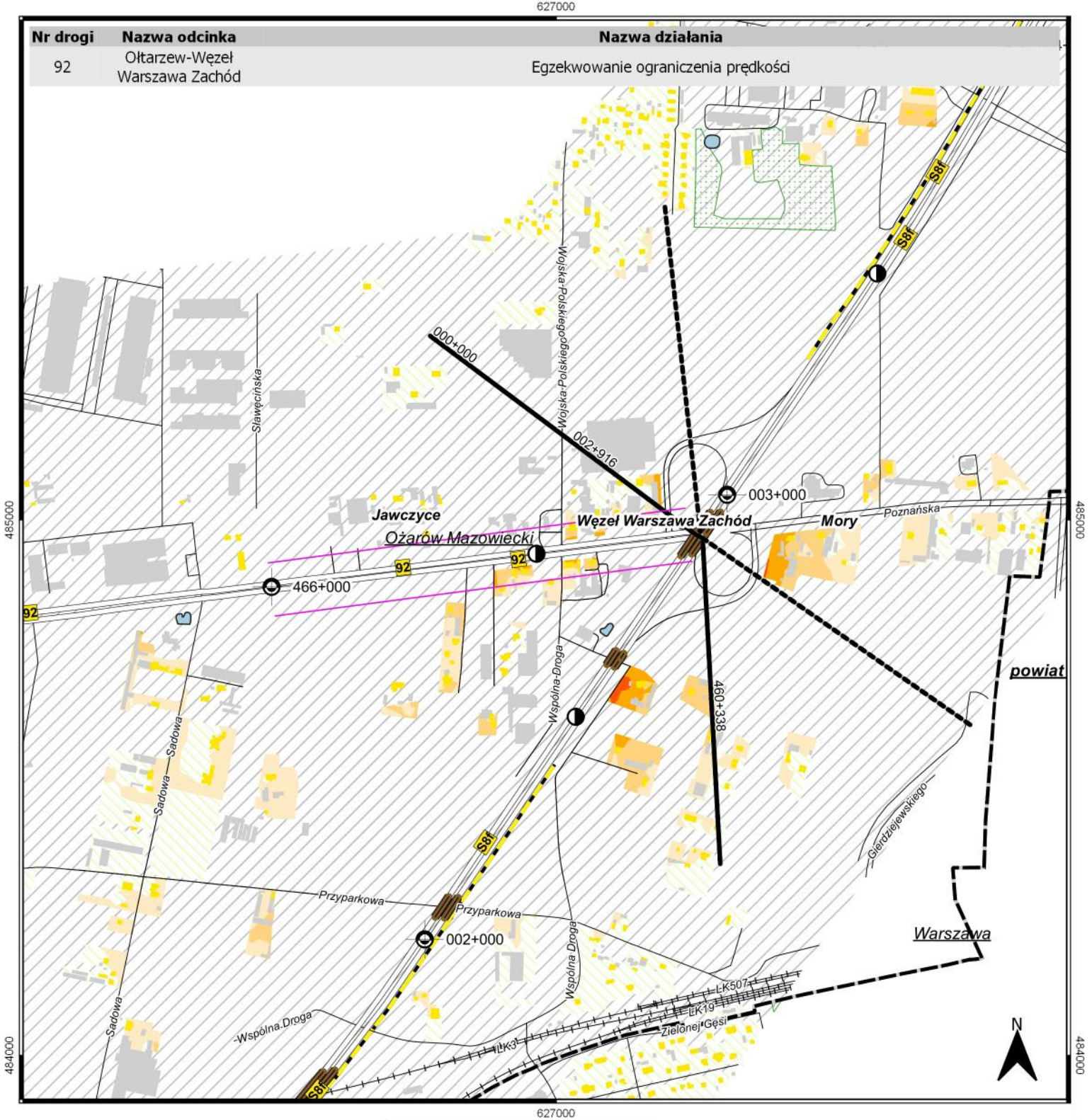
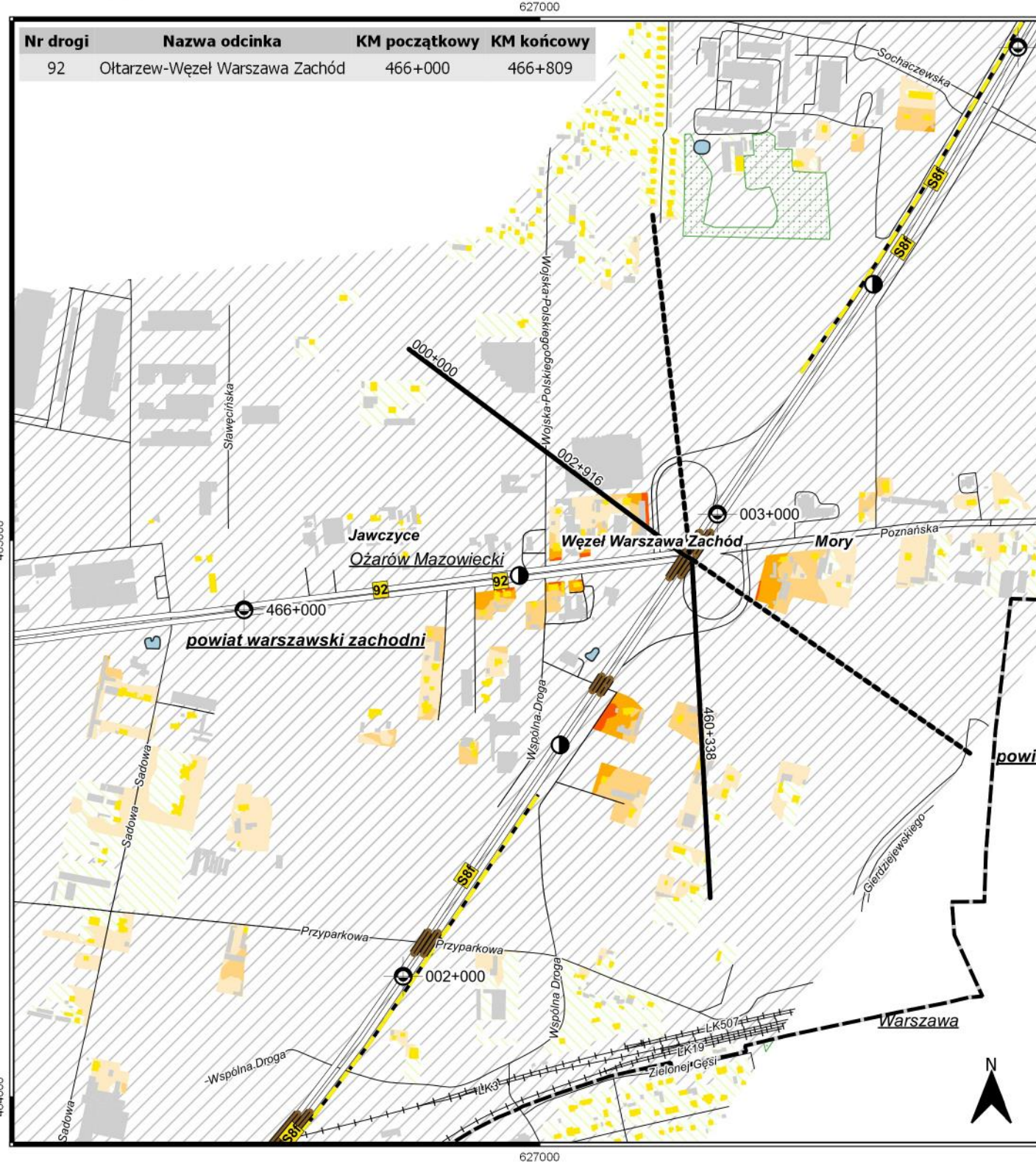
KFB
KFB Acoustics Sp. z o.o.
ul. Mydlana 7
51-502 Wrocław

opracowała: mgr inż. Dominika Troska

PROGRAM OCHRONY ŚRODOWISKA PRZED HAŁASEM
dla odcinków dróg krajowych województwa mazowieckiego,
na których poziom hałasu przekracza poziom dopuszczalny

Mapa terenów zagrożonych hałasem
Stan istniejący

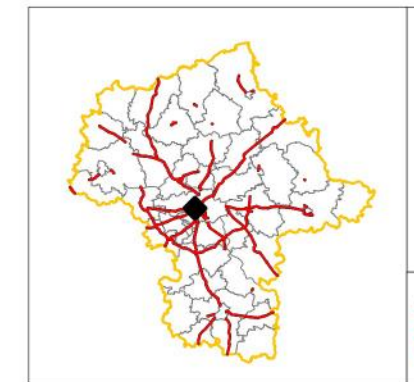
Mapa akustyczna przedstawiająca efekt
po realizacji działania określonego w programie



Zakres przekroczeń dopuszczalnych poziomów hałasu



LEGENDA



Droga krajowa nr 92
Ołtarzew-Węzeł Warszawa Zachód
Kilometraż: 466+000 + 466+809

województwo mazowieckie
powiat warszawski zachodni, m. st. Warszawa
arkusz 57 z 58

Wykonawca
KFB KFB Acoustics Sp. z o.o.
ul. Mydlana 7
51-502 Wrocław

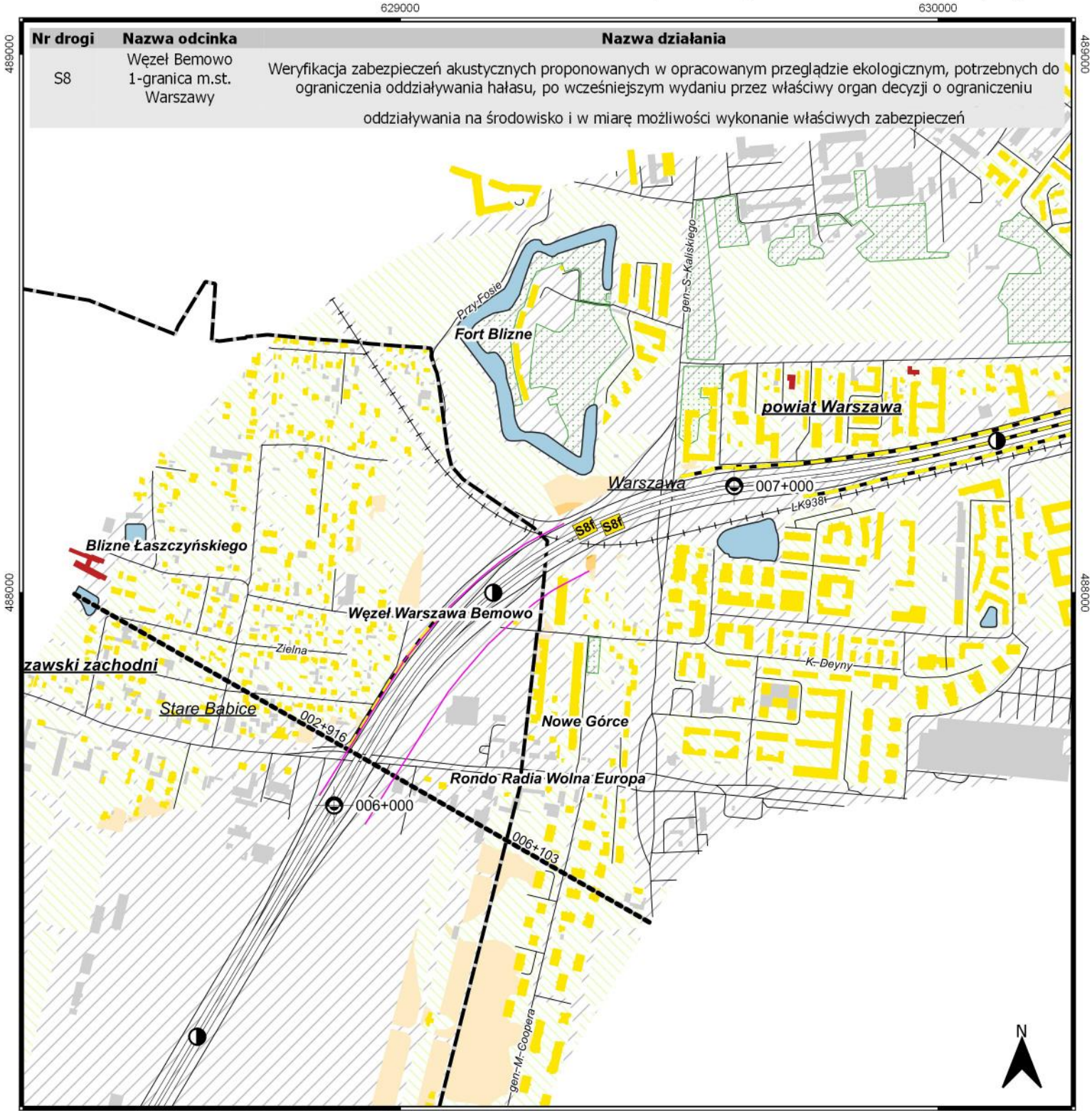
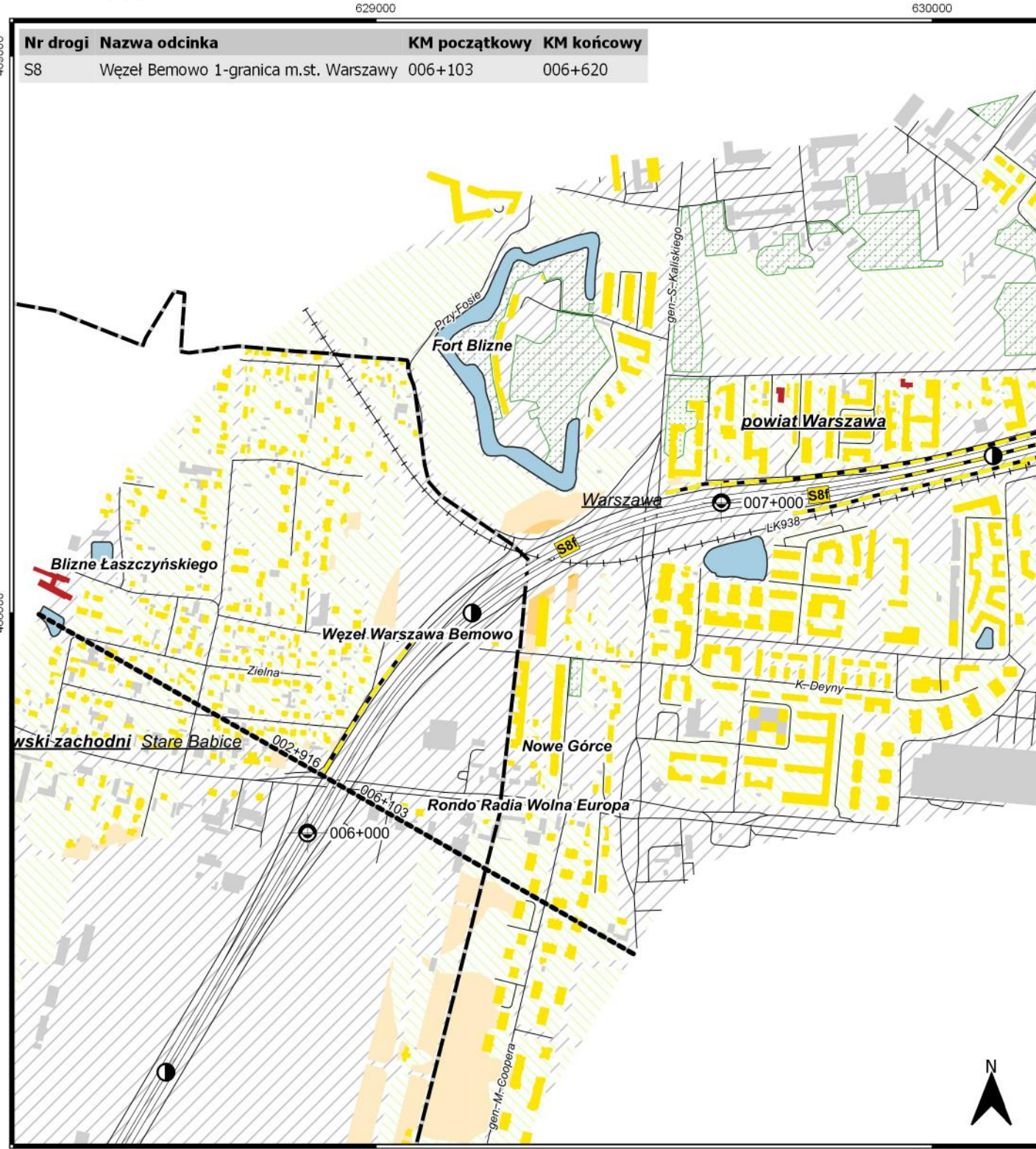
opracowała: mgr inż. Dominika Troska



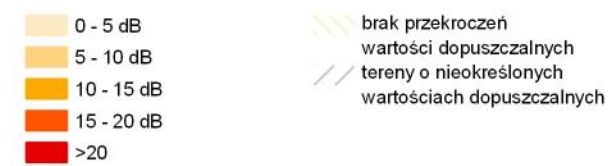
PROGRAM OCHRONY ŚRODOWISKA PRZED HAŁASEM
dla odcinków dróg krajowych województwa mazowieckiego,
na których poziom hałasu przekracza poziom dopuszczalny

Mapa terenów zagrożonych hałasem
Stan istniejący

Mapa akustyczna przedstawiająca efekt
po realizacji działania określonego w programie



Zakres przekroczeń dopuszczalnych poziomów hałasu



LEGENDA

Otoczenie drogi

- oś analizowanej drogi
- pozostałe drogi
- linie kolejowe
- granice odcinków
- mosty
- istniejący ekran akustyczny
- ciekі wodne
- wody

- zielen wysoka
- granica powiatu
- granica gminy

- Kilometraż**
- 0,5 km
 - 1 km

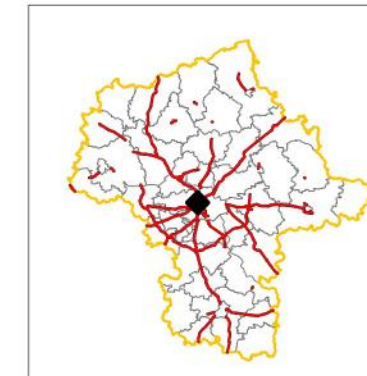
- odcinek o wysokim priorytecie realizacji

Budynki

- budynki
- budynki mieszkalne
- szkoły, przedszkola
- szpitale, domy opieki

- powiat nowodworski** nazwy powiatów
- Pomiechówek** nazwy gmin
- Stary Modlin** nazwy miast i wsi

Mapa prognostyczna
skala 1:10000



Droga krajowa nr S8
Węzeł Bemowo 1-granica m.st. Warszawy

Kilometraż: 006+103 + 006+620

województwo mazowieckie
powiat warszawski zachodni, m. st. Warszawa
arkusz 58 z 58

Wykonawca
KFB
KFB Acoustics Sp. z o.o.
ul. Mydlana 7
51-502 Wrocław

opracowała: mgr inż. Dominika Troska